

MAINTIEN DU VIGNOBLE EN TERRASSES

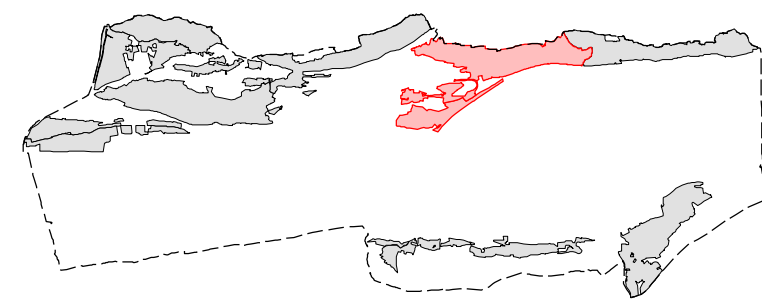
Périmètre prioritaire C, Clavau et Tous-les-Saints

Avant-projet

2

Plan d'ensemble avec zones d'affectation, zones de protection et plan parcellaire

Echelle 1:5'000



Auteur du projet, groupement




















Autorité cantonale:

Timbre de réception

Dessin:	Contrôle:	Date:
SV	CD	18.09.2013

Département de l'économie, de l'énergie et de territoire
Service de l'Agriculture

Légende




-  Périmètre prioritaire C-Clavau
-  Sous-périmètre C1
- Affectation des zones**
 -  Vieille ville
 -  Villages - Hameaux
 -  Centre I
 -  Centre II
 -  Centre III
 -  Habitat collectif "tours"
 -  Habitat collectif A
 -  Habitat collectif B
 -  Habitat collectif C
 -  Habitat individuel plaine
 -  Habitat individuel coteau
 -  Habitat individuel coteau sensible
 -  Habitat individuel coteau sensible diff
 -  Mixte I
 -  Mixte II
 -  Mixte II différé
 -  Mixte III
 -  Mixte III différé
 -  Industriel I
 -  Industriel II
 -  Industriel II différé
 -  Intérêt général A
 -  Intérêt général B
 -  Intérêt général C
 -  Agricole
 -  Agricole protégée
 -  Aménagement différé
-  Prescription spéciale
-  Protection
-  Forêt

Zones de protection des sources

-  S1
-  S2
-  S3

Bisse de Clavau

Réseau hydrographique

-  Torrent
-  Meunière
-  Murs

