

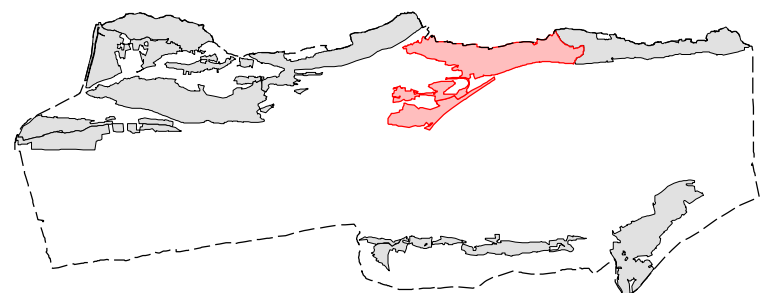
MAINTIEN DU VIGNOLE EN TERRASSES
Périmètre prioritaire C, Clavau et Tous-les-Saints

Avant-projet

3

Plan d'ensemble avec orthophoto

Echelle 1:5'000



Auteur du projet, groupement







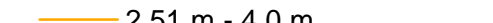





Autorité cantonale:

Timbre de réception

Département de l'économie,
 de l'énergie et de territoire
 Service de l'Agriculture

| Dessin: | Contrôle: | Date: |
|---------|-----------|------------|
| SV | CD | 18.09.2013 |
| | | |
| | | |

Légende

-  Périmètre prioritaire C-Clavau
-  Sous-périmètre C1
- Hauteur des murs**
-  < 1.5 m
-  1.51 m - 2.5 m
-  2.51 m - 4.0 m
-  > 4.01
-  Bisse de Clavau
- Réseau hydrographique**
- Type de cours d'eau**
-  Torrent
-  Meunière
-  Autres murs

