

**Légende**

**Evacuation des eaux - état existant**

- Caillebotis
- Chambre
- Cours d'eau
- Dessableur; Dégrieleur
- Exutoire
- Grille
- Réservoir

**Conduites d'évacuation des eaux - état existant**

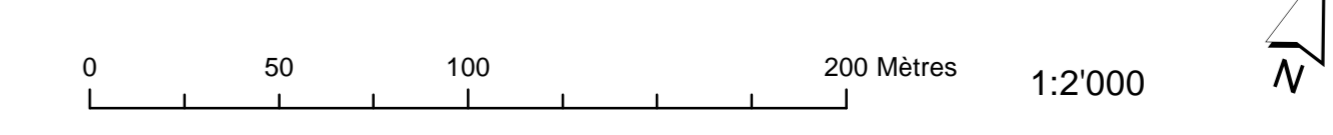
- Conduite d'eaux claires
- Conduite de drainage
- Rigole pied de mur


**Travaux à réaliser**

- Séparateur à hydrocarbures à installer
- Caillebotis à remplacer
- Dégrieleur à installer
- Chambre à condamner


**Réseau hydrographique**

- Torrent
- Méurière
- Bisse de Clavau
- Périmètre d'étude





**Canton VS**  
Commune de Sion



---

**MAINTIEN DU VIGNOLE EN TERRASSES**  
Périmètre prioritaire C, Clavau et Tous-les-Saints

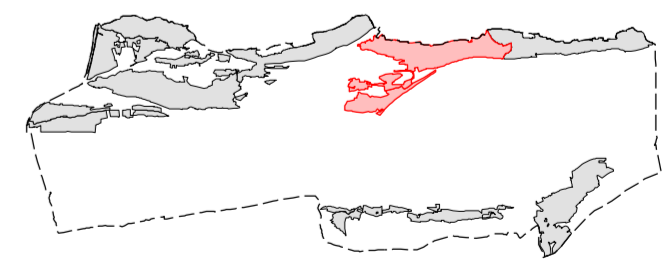
---

**Avant-projet** 12

---


**Evacuation des eaux**  
**Etat août 2013 et projet**

Echelle 1:2'000




---

Auteur du projet, groupement



sd ingénierie  
Dénérias & Pratong Sion SA



sittel consulting

---

Autorité cantonale: Département de l'économie, de l'énergie et de territoire Service de l'Agriculture	Timbre de réception	<table border="1" style="width: 100%; border-collapse: collapse;"> <tr> <td style="font-size: 8px;">Dessin:</td> <td style="font-size: 8px;">Corrigé:</td> <td style="font-size: 8px;">Date:</td> </tr> <tr> <td style="font-size: 8px;">SV</td> <td style="font-size: 8px;">CD</td> <td style="font-size: 8px;">18.09.2013</td> </tr> <tr> <td> </td> <td> </td> <td> </td> </tr> <tr> <td> </td> <td> </td> <td> </td> </tr> </table>	Dessin:	Corrigé:	Date:	SV	CD	18.09.2013						
Dessin:	Corrigé:	Date:												
SV	CD	18.09.2013												