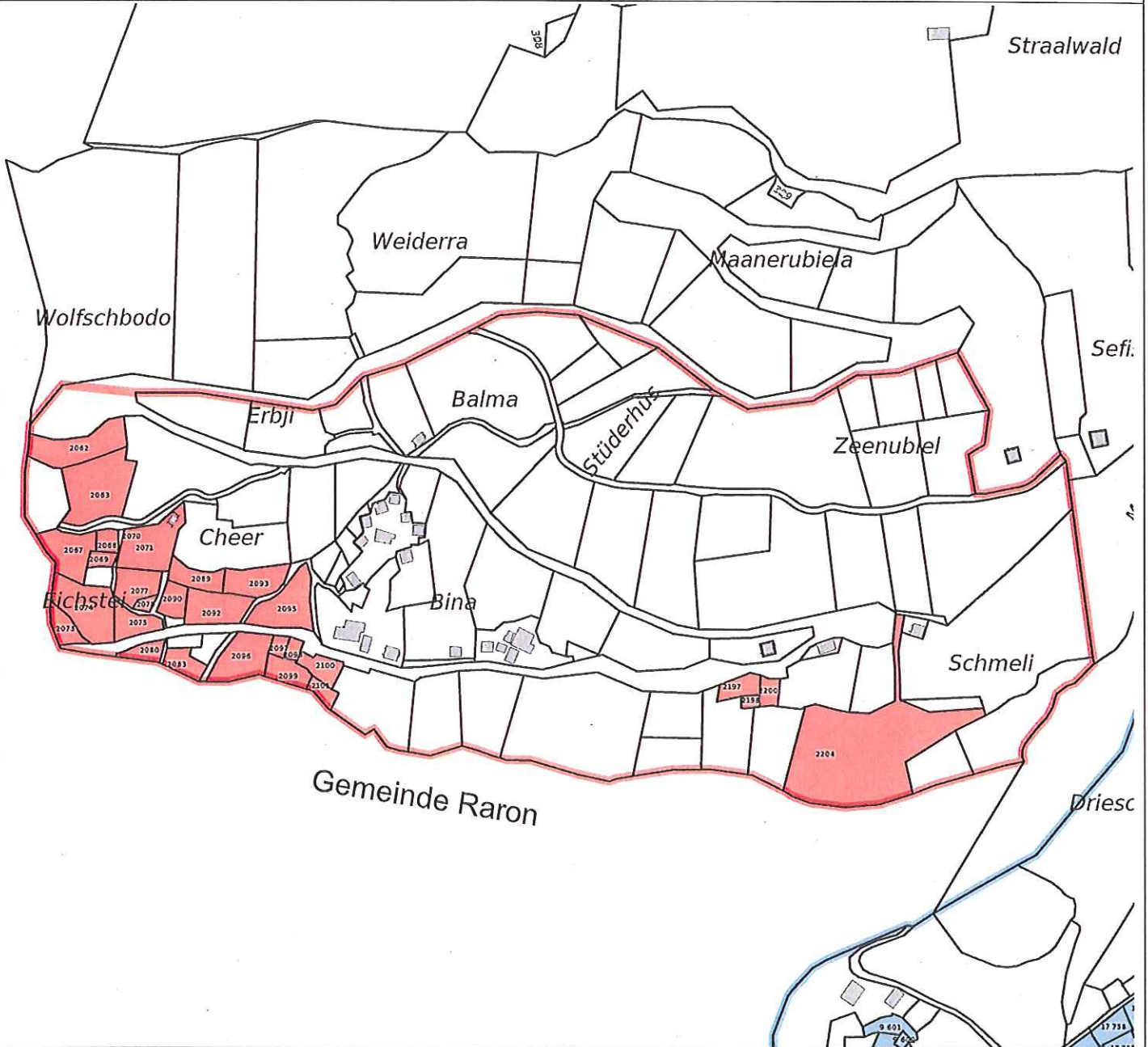


Der Rebberg von Ausserberg

Sektor A Bina

Massstab 1 : 3000



ZURBRIGGEN KARL AG
 INGENIEUR- UND VERMESSUNGSBÜRO
 GfJ, Ing ETH pat. Ing-Geometer
 3500 Brig-Glis 3503 Sasa-Fes
 027 822 27 00 info@zk-geometer



Brig - Glis, den 17.05.2010

Filename : 6901z013 Sektor_A.pdf

Katasterplan - Rebbausektoren

- Katasterparzelle
- 2222 Katasterparzellen Nrn.

WEINGEBIET

- Sektor A
- Sektor B
- Sektor C
- Sektor D



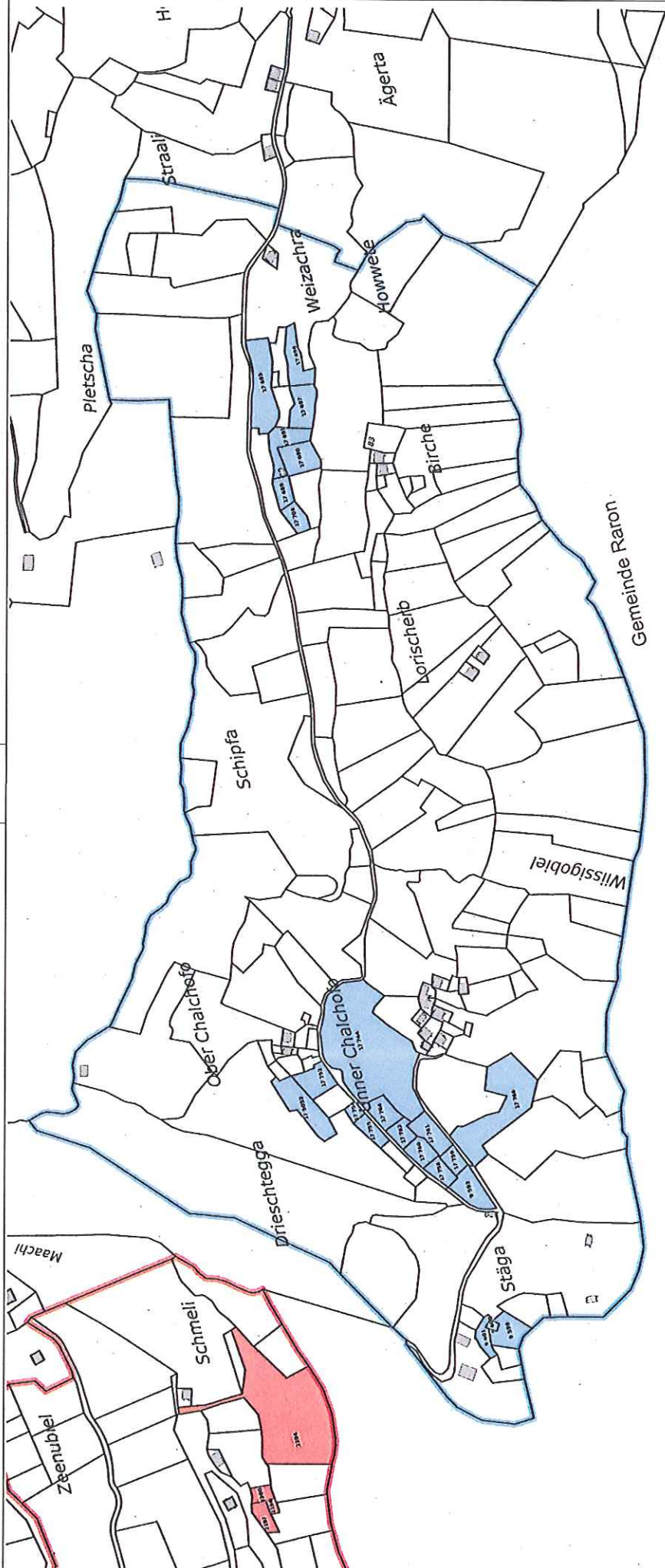
KANTON WALLIS

GEMEINDE AUSSERBERG

Der Rebberg von Ausserberg

Sektor B Chalchofe, Weizacker

Massstab 1 : 2500




Katasterplan - Rebbausektoren

- 2222 Katasterparzelle
- 2222 Katasterparzellen Nm.

WEINGEBIET

REBSEKTOREN

- Sektor A
- Sektor B
- Sektor C
- Sektor D



ZÜRBRIGGEN KARL AG
 INGENIEUR- UND VERMESSUNGSBÜRO
 4541 AG, CH - 1614 AG-CHAMONIX
 0027 825 07 20 - 041 825 07 20
 www.zurbruggen.ch

Brig - Gils, den 17.05.2010
 Filename : 6901Z013 Sektor_B.pdf

Der Rebberg von Ausserberg

Sektor C Ost Bigstatt - Bord

Masstab 1 : 2500



ZURBRIGGEN KARL AG
 INGENIEUR- UND VERMESSUNGSBÜRO
 dipl. Ing. ETH pat. Ing.-Geometer
 3900 Brig-Glis 3906 Soass-Fee
 027 822 27 00 info@zk-geometer



Brig - Glis, den 17.05.2010

Filename : 6901z013 Sektor_C_Ost.pdf

Katasterplan - Rebbausektoren

- Katasterparzelle
- 2222 Katasterparzellen Nrn.

WEINGEBIET

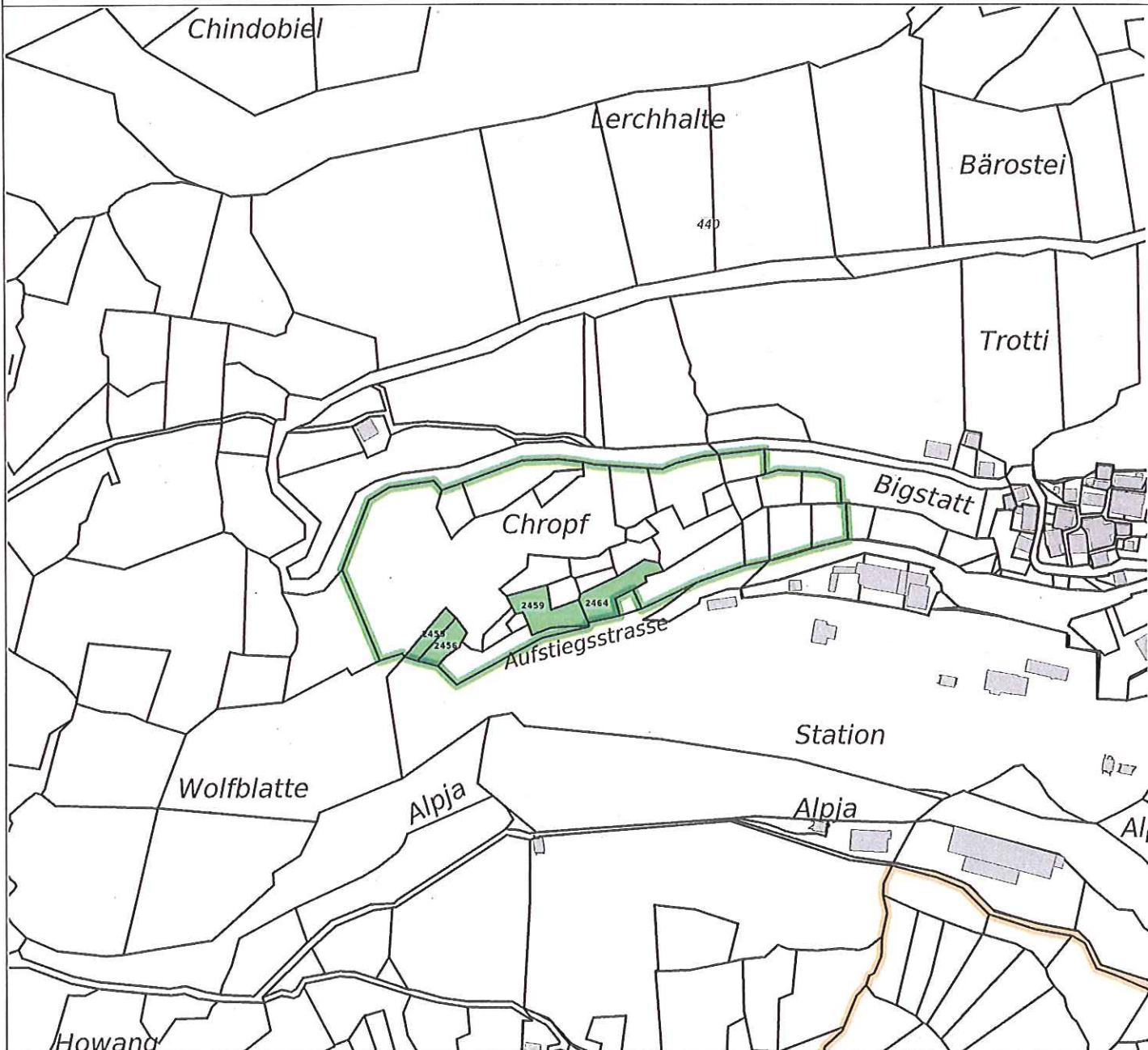
- REBSEKTOREN
- Sektor A
 - Sektor B
 - Sektor C
 - Sektor D



Der Rebberg von Ausserberg

Sektor C West Bigstatt - Bord

Masstab 1 : 2500



ZURBRIGGEN KARL AG
 INGENIEUR- UND VERMESSUNGSBÜRO
 dipl. Ing. ETH pat. Ing.-Geometer
 3500 Brig-Glis 3900 Sion-Fras
 027 822 27 00 info@zk-geometer.ch



Brig - Glis, den 17.05.2010

Filename : 6901z013 Sektor_C_West.pdf

Katasterplan - Rebbausektoren

-  Katasterparzelle
- 2222 Katasterparzellen Nrn.

WEINGEBIET

- REBSEKTOREN
-  Sektor A
 -  Sektor B
 -  Sektor C
 -  Sektor D



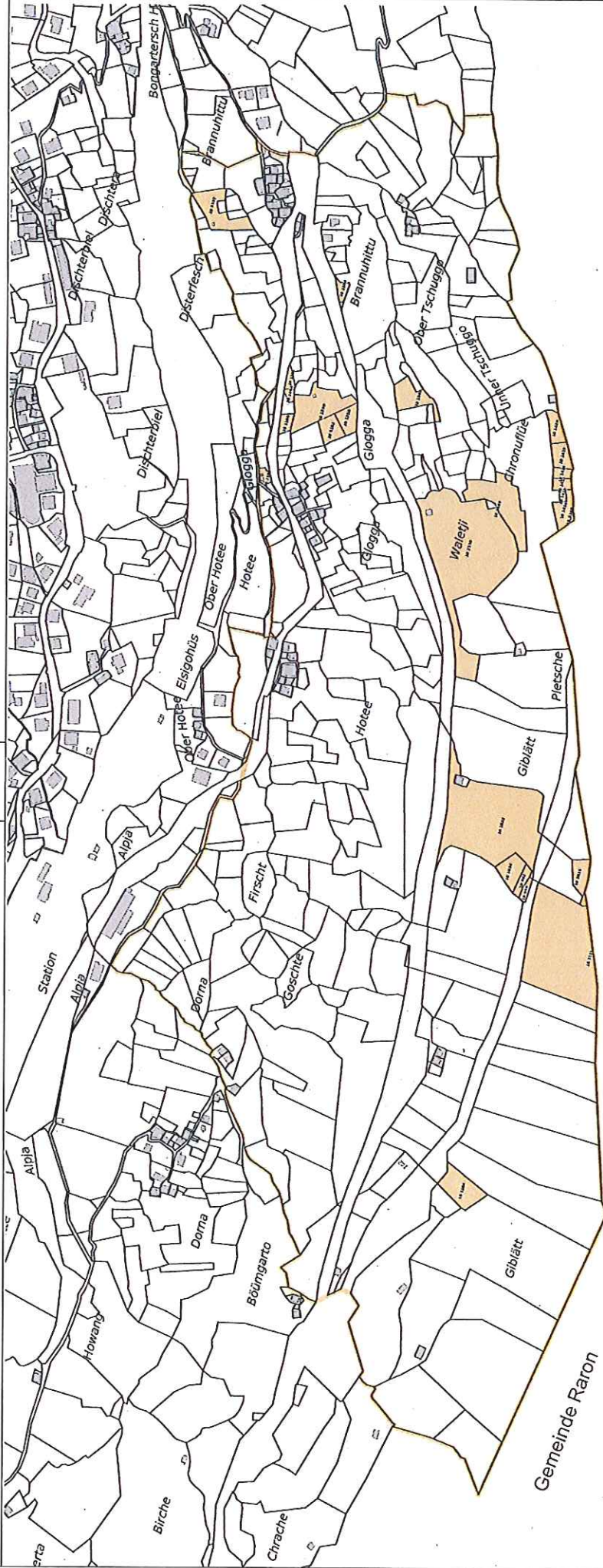
KANTON WALLIS

GEMEINDE AUSSERBERG

Der Reberg von Ausserberg

Sektor D Glogga - Giblätt


Masstab 1 : 3500



Gemeinde Baltschieder

Gemeinde Raron

Katasterplan - Rebbausektoren



ZURBRIGEN KARL AG
 INGENIEUR- UND VERMESSUNGSBÜRO
 4500 AIGLE, tél. 027 813 80 00
 007 882 87 00 fax 027 813 80 01
 www.zurbrigen.ch

Brig - Glis, den 17.05.2010

Filename : 6901z013 Sektor_D.pdf