





# REBBAUANORDNUNG GAMPEL

## REBKATASTERPLAN

Situationsplan 1:5000

### LEGENDE REBBAUSEKTOREN

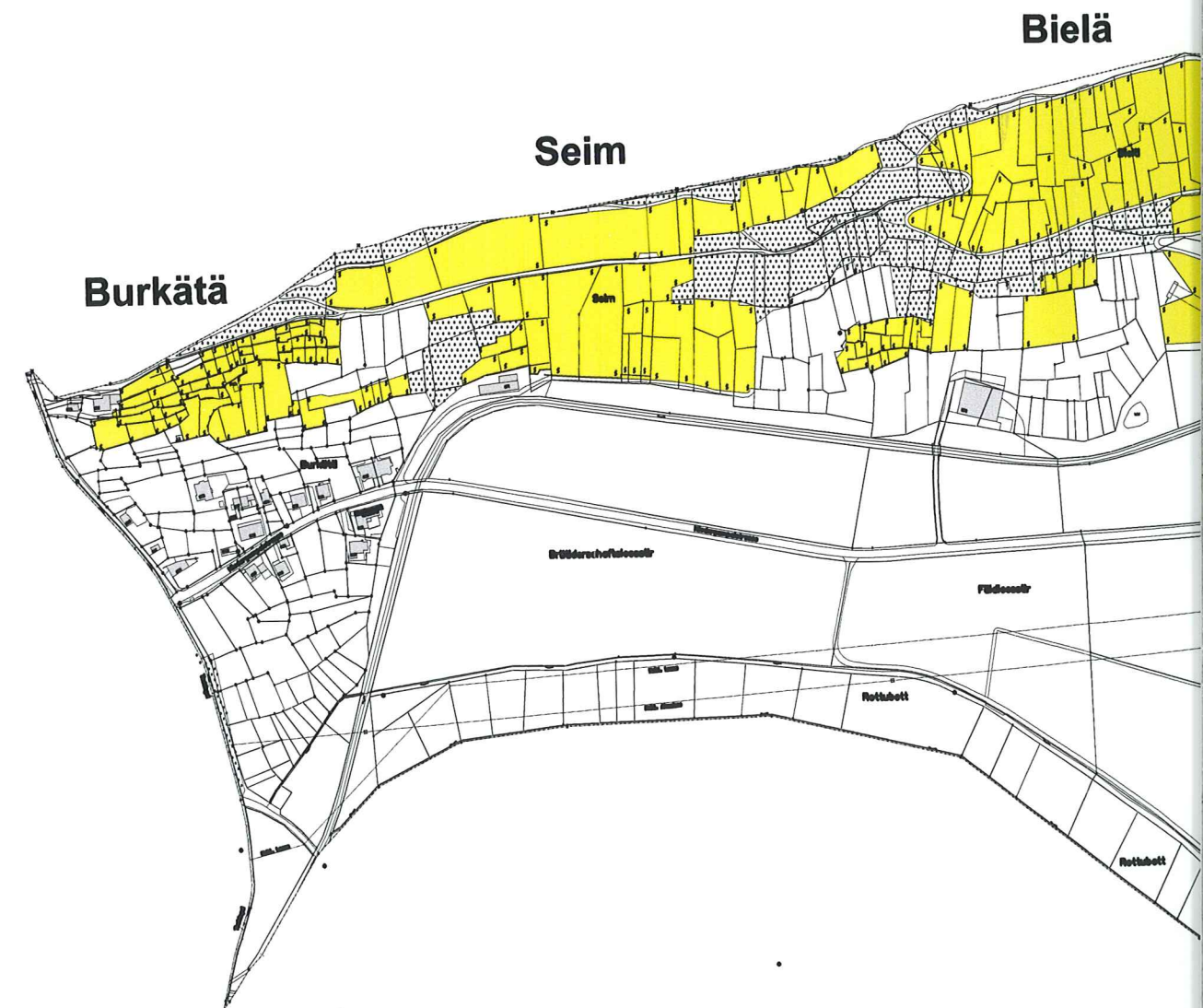
-  SEKTOR A - Burkätä, Seim, Bielä
-  SEKTOR B - Rufinä
-  SEKTOR C - Hooried
-  SEKTOR D - Haaltä

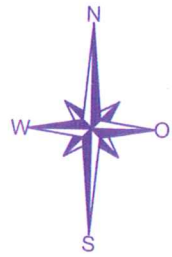
Planbearbeitung

MARTIG GUSTAV  
VORSTEHER REBBERGREGISTER

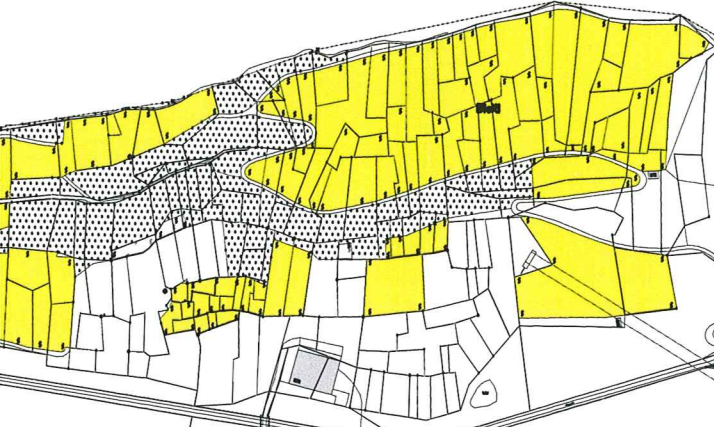
3945 GAMPEL

PLAN Nr.	<b>2008 / 1</b>
DATUM	11.11.2008
GEZEICHNET	G. MARTIG
ÄNDERUNGEN	
ERGÄNZUNGEN	





**Bielä**



**Hooried**



**Haltä**



**Rufinä**

