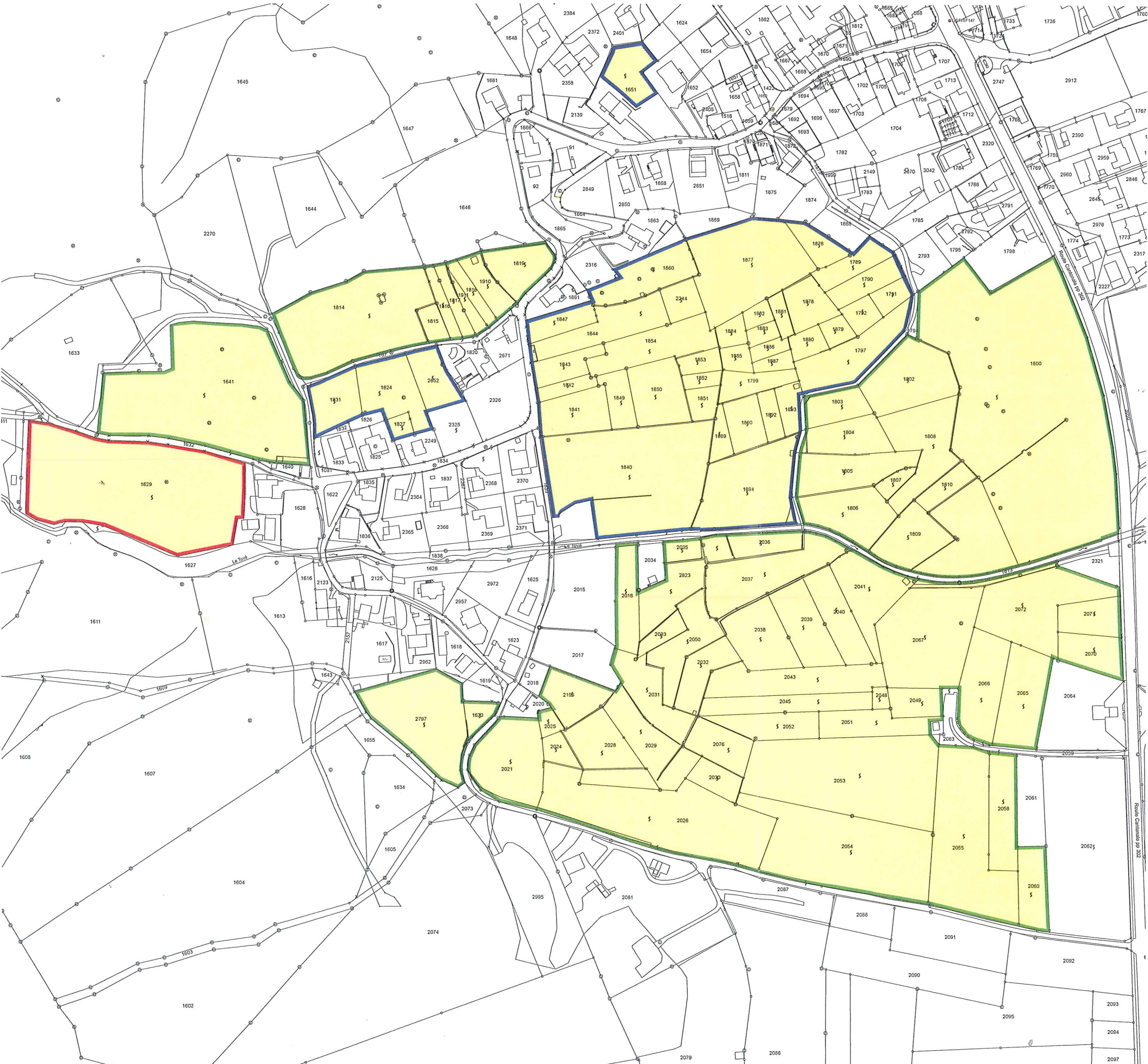


COMMUNE DE PORT-VALAIS




PLAN DU CADASTRE VITICOLE ET DES SECTEURS D'ENCEPAGEMENT

Les Evouettes, août 2010
màj, janvier 2011

Format A3 - Echelle 1:2'500



LEGENDE :

-  AIRE VINICOLE : SECTEUR A
-  AIRE VINICOLE : SECTEUR B
-  AIRE VINICOLE : SECTEUR C