

COMMUNE DE VERNAMIEGE

MC 1





Plan du cadastre viticole et des secteurs d'encépagement

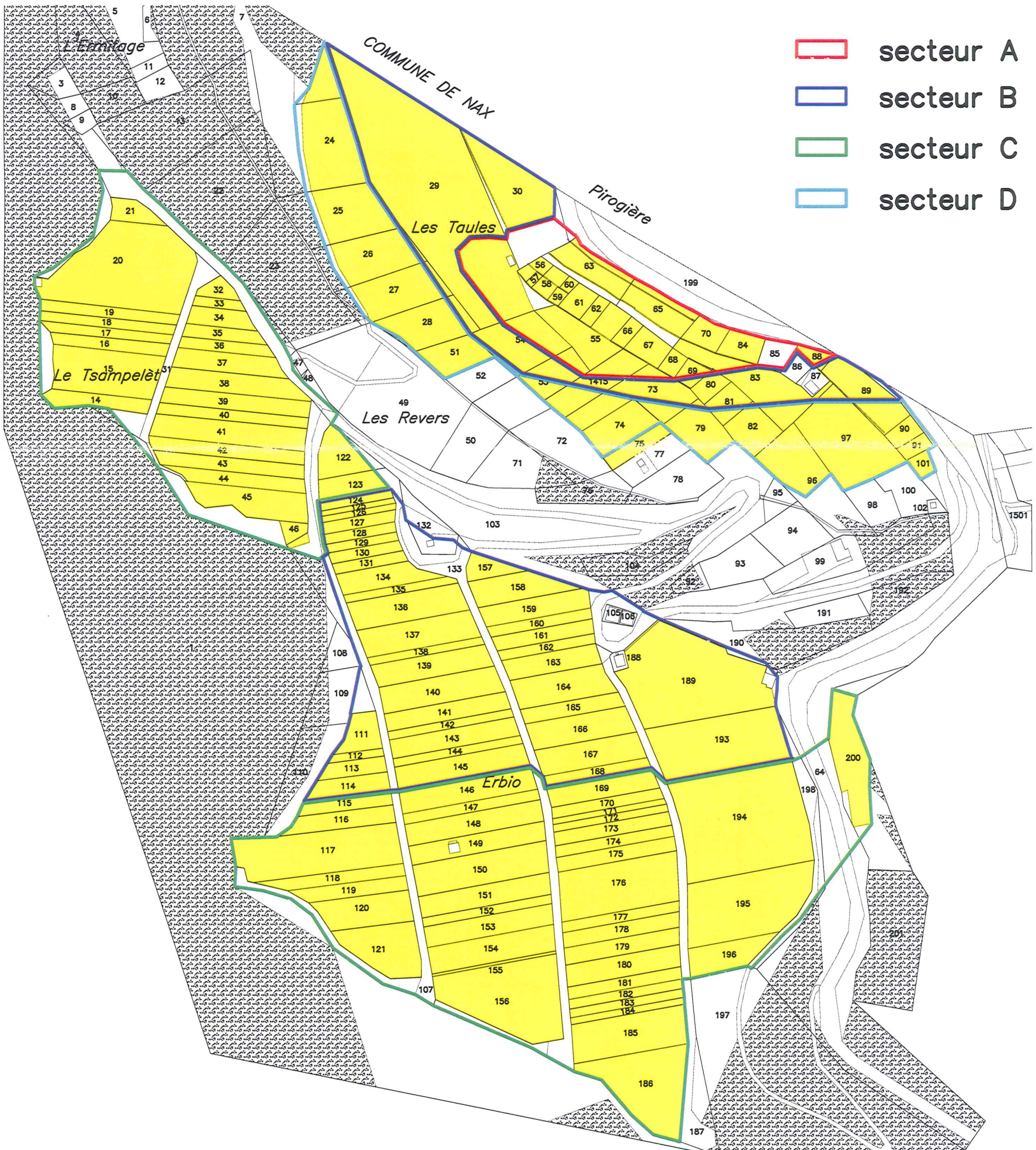
ECHELLE 1:2000



plan du cadastre viticole

Erbio

-  secteur A
-  secteur B
-  secteur C
-  secteur D



NAX, le 29 juillet 2009

Pierre SCHMID
Géomètre officiel

