

eConstruction-

Gestion des documents

Formation Utilisateurs
eConstruction



Généralités

- La gestion des documents est exclusivement utilisée pour le dépôt structuré et le téléchargement de documents sur/de la plateforme.
- La taille maximale d'un fichier est de 50 Mo.
- Un document peut être déposé via la fonction « Glisser & Déposer ».
- Il est possible de déposer plusieurs versions d'un même fichier.
- Les fichiers peuvent être renommés par le dépositaire ainsi que par le Technicien SeCC/communal.
- Les fichiers peuvent être supprimés par leur dépositaire dans certains cas.
- Les fichiers peuvent être téléchargés dans un dossier ZIP ou fusionnés en un PDF unique.
- Le dépôt des fichiers est horodaté, ce qui enregistre l'identité de l'utilisateur et la date du dépôt, garantissant la valeur probante de la plateforme.
- La liste des documents requis pour le dépôt de la demande est établie en fonction des données renseignées dans les différents formulaires, notamment la localisation, la compétence déterminée, le type de réalisation et les réponses aux questions des services.

Fichier(s) obligatoire(s)

Répertoire des fichiers obligatoires
Une fois un fichier déposé dans un dossier celui-ci passe au vert

ÉLABORATION DEMANDE VALIDATION AUTEUR(E) DE PLANS VALIDATION PROPRIÉTAIRE

Fichier(s) obligatoire(s)

Document	Rubrique	Types de fichiers acceptés	Taille maximale du fichier
Procuration hoirie	Procurations & Conventions	.pdf	50M
Extrait valable du Registre foncier ou du cadastre	Documents du projet	.pdf	50M
Attestation selon l'art. 40 LC	Auteur des plans - Qualité	.pdf	50M
Description du projet	Plans du projet et description	.pdf	50M
Coupes	Plans du projet et description	.pdf	50M
Certificat d'héritier	Procurations & Conventions	.pdf	50M
Calcul du cube SIA	Documents du projet	.pdf, .xls, .xlsx	50M
Plan de situation du géomètre officiel avec toutes les indications	Géométrie	.pdf	50M
Plans de tous les niveaux	Plans du projet et description	.pdf	50M
Façades / Élévations	Plans du projet et description	.pdf	50M

Gestion des documents

Tous les fichiers

 Télécharger un fichier

 Télécharger en ZIP

 Supprimer le fichier

 Visionner le fichier

 Téléverser un fichier

 Fusionner en un PDF

 Modifier le fichier

 Informations du fichier sélectionné

Tous les fichiers

Demande d'autorisation de construire : 2024-10164

- Demande
- Procurations & Conventions
- Documents du projet
 - Extrait valable du Registre foncier ou du cadastre
 - Nom Auteur Date Etiquettes
 - Doc1 Patrice Piquerez (Gestion dossier) 02.08.2024 09:09
 - Calculs des indices
 - Nom Auteur Date Etiquettes
 - Doc1 Patrice Piquerez (Gestion dossier) 02.08.2024 09:22
 - Calcul du cube SIA
 - Nom Auteur Date Etiquettes
 - Doc1 Patrice Piquerez (Gestion dossier) 02.08.2024 09:09
 - Calcul du nombre de place de parc exigé
- Auteur des plans - Qualité
 - Attestation selon l'art. 40 LC
 - Nom Auteur Date Etiquettes
 - Doc1 Patrice Piquerez (Gestion dossier) 02.08.2024 09:09
- Géomètre
 - Plan de situation du géomètre officiel avec toutes les indications
 - Nom Auteur Date Etiquettes
 - Doc1 Patrice Piquerez (Gestion dossier) 02.08.2024 09:09

Gestion des documents

Tous les fichiers (▼ - filtres)

Filtre affichant uniquement les rubriques contenant au moins un fichier.

Filtre affichant le contenu du sous-dossier préalablement sélectionné (exemple : la ressource décision)

Filtre

Afficher uniquement les rubriques avec des fichiers

Afficher uniquement le dossier actuel

Fermer Filtrer

Sans filtre

Avec filtre

Gestion des documents

Tous les fichiers (✎ - modifier le fichier)

Nom du fichier (champ obligatoire, ne pas laisser vide).

Etiquettes utilisées pour mettre en avant certains fichiers ou documents (exemple : versionnage, plan, arrêt, etc..)

Modifier le fichier

Nom *

Etiquettes

Description

* Champs obligatoires

Fermer Sauvegarder

Champ descriptif (facultatif)

Tous les fichiers

Recherche

Nom	Auteur	Date	Etiquettes
Extrait valable du Registre foncier ou du cadastre			
Doc1	Patrice Piquerez (Gestion dossier)	02.08.2024 09:09	
Calculs des indices			
Doc1	Patrice Piquerez (Gestion dossier)	02.08.2024 09:22	
Calcul du cube SIA			
Doc1	Patrice Piquerez (Gestion dossier)	02.08.2024 09:09	
Calcul du nombre de place de parc exigé			
Auteur des plans - Qualité			
Attestation selon l'art. 40 LC			
Doc1	Patrice Piquerez (Gestion dossier)	02.08.2024 09:09	
Géomètre			
Plan de situation du géomètre officiel avec toutes les indications			
Doc1	Patrice Piquerez (Gestion dossier)	02.08.2024 09:09	

Gestion des documents

Tous les fichiers (📁 - Téléverser)

A

Si aucune version n'existe, permet d'ajouter un fichier.

B

Si une version existe, permet d'ajouter une nouvelle version.

Déposer un nouveau fichier ×

Fichier** Aucun fichier sélectionné.

Nom*

** Types de fichiers acceptés : pdf
** Taille maximale du fichier : 50M
* Champs obligatoires

Tous les fichiers ▼

Demande d'autorisation de construire : 2024-10105





















- Demande
- Procurations & Conventions
- Documents du projet 2
 - Extrait valable du Registre foncier ou du cadastre 2
 - Nom** **Auteur** **Date** **Etiquettes**
 - 1212_ Patrice Piquerez (Gestion dossier) 24.09.2024 11:17
 - ^ 1 Patrice Piquerez (Gestion dossier) 08.10.2024 13:44
 - Patrice Piquerez (Gestion dossier) 24.09.2024 11:24
 - Calculs des indices
 - Calcul du cube SIA
 - Calcul du nombre de place de parc exigé

Gestion des documents

Recherche

Rechercher tous les fichiers du dossier avec «%»
(ou par exemple : étiquette, nom, etc...)

Recherche

<input type="checkbox"/> Nom	<input type="checkbox"/> Dossier	<input type="checkbox"/> Rubrique	<input type="checkbox"/> Auteur	<input type="checkbox"/> Date	<input type="checkbox"/> Etiquettes	<input type="checkbox"/> Dernière version	
<input type="checkbox"/> Ouvrage & Bien-fonds	Demande d'autorisation de construire / 2024-10164	Demande	Patrice Piquerez (Gestion dossier)	24.09.2024 15:35		<input checked="" type="checkbox"/>	    
<input type="checkbox"/> Informations partenaires	Demande d'autorisation de construire / 2024-10164	Demande	Patrice Piquerez (Gestion dossier)	24.09.2024 15:35		<input checked="" type="checkbox"/>	    
<input type="checkbox"/> Formulaires spécifiques	Demande d'autorisation de construire / 2024-10164	Demande	Patrice Piquerez (Gestion dossier)	24.09.2024 15:35		<input checked="" type="checkbox"/>	    
<input type="checkbox"/> Doc1	Demande d'autorisation de construire / 2024-10164	Procurations & Conventions / Servitude	Patrice Piquerez (Gestion dossier)	02.08.2024 09:09		<input checked="" type="checkbox"/>	    

Informations du fichier sélectionné

1212_

UUID: 2be707f0-e777-4e46-9999-2551b1e769b9

Nom: 1212_

Description:






Auteur: Patrice Piquerez (Gestion dossier)

Date: 24.09.2024 11:17

Type: application/pdf

Taille du fichier: 21877 KB

Etiquettes:

Outils de mesures

- Il est pratique de mesurer directement sur un plan affiché à l'écran (distances, périmètres ou surfaces).
- Les applications Foxit Reader ainsi que Adobe Acrobat Reader permettent d'effectuer des mesures sur un fichier PDF.
- Il est important de noter que les plans numérisés n'ont pas toujours conservé leur taille d'origine. Il est donc préférable de procéder à un étalonnage pour obtenir des mesures précises.
- Pour plus de détails sur les méthodes de mesure, consultez notre [support de formation dédié](#).