

RAPPORT D'ACTIVITÉ

SION, BRAMOIS - PRANOÉ


Résidence «Epilobe»

Février 2014



Gabriele Giozza - Manuel Mottet

Sion, mai 2014



Archéologie et
Recherches
Interdisciplinaires dans les
Alpes

RAPPORT D'ACTIVITÉ
SION, BRAMOIS - PRANOÉ
RÉSIDENCE «ÉPILOBE»

GABRIELE GIOZZA, MANUEL MOTTET

Sion, mai 2014

Rue de Loèche 11
CH-1950 Sion



Archéologie et
Recherches
Interdisciplinaires dans les
Alpes

Page de couverture : vue de la surface de fouille lors du deuxième décapage en direction du Nord.

Crédit photographique : ARIA S.A.

Mise en page : ARIA S.A.

SOMMAIRE

1. CARACTÉRISTIQUE DU SITE	5
2. DATE DE L'INTERVENTION	5
3. LISTE DES PARTICIPANTS	5
4. CONTEXTE ARCHÉOLOGIQUE	5
5. DÉROULEMENT DES TRAVAUX	5
6. STRATIGRAPHIE DU SITE	6
7. STRUCTURES ET SÉQUENCE ARCHÉOLOGIQUE	7
8. CONCLUSION	7
9. BIBLIOGRAPHIE	7
ANNEXES	8
Annexe 1	Planche 1 Plan de situation	9
	Planche 2 Plan des structures	10
	Planche 3 Log 1	11
Annexe 2	Liste du mobilier	12
Annexe 3	Liste des échantillons	13
Annexe 4	Illustration 1. Vue du décapage 1 en direction du Nord-Ouest (UT1)	14
	Illustration 2. Vue du décapage 2 en direction de l'Ouest (UT4)	14
	Illustration 3. Vue du Log 1	15

I. CARACTÉRISTIQUES DU SITE

Commune:	Sion, district de Sion
Localité:	Bramois
Lieu-dit:	Pranoé
Chantier:	Résidence «Epilobe»
Parcelle:	16536
Sigle du chantier:	BS14
Coordonnées:	CN 1306, 597'760 / 120'160
Altitude:	environ 507 m.
Surface:	environ 60 m ²

2. DATE DE L'INTERVENTION

Notre intervention s'est déroulée sur 3 jours, du lundi 10 au mercredi 12 février 2014.

3. INTERVENTION ET LISTE DES PARTICIPANTS

Miguel Alvarez	Fouilleur
Flamur Dalloshi	Technicien de fouille
Gabriele Giozza	Archéologue responsable de terrain
François Mariéthoz	Archéologue
Manuel Mottet	Archéologue direction de projet

4. CONTEXTE ARCHÉOLOGIQUE

Ce chantier se situe dans le quartier de Pranoé connu pour ses nombreuses découvertes archéologiques qui s'échelonnent du Néolithique moyen au haut Moyen Âge. Il est situé une centaine de mètres à l'est du chantier BS12 (Immeuble Good Life) et présente la même situation topographique en base de coteau. Ce dernier avait livré de nombreux vestiges liés à des occupations du Néolithique moyen et final, mais aussi du premier et second Âge du Fer.

5. DÉROULEMENT DES TRAVAUX

La fouille a été réalisée en bordure sud-est du chantier là où l'excavation à la pelle mécanique (réalisée par l'entreprise de terrassement Nicolas Chevrier - Bramois) a permis d'atteindre les niveaux archéologiques.

6. STRATIGRAPHIE DU SITE

Le Log 1 se situe dans la coupe sud du chantier. On observe à la base de la coupe un niveau charbonneux recoupé par une structure en creux (fosse) avec un remplissage charbonneux qui ont été échantillonnés afin de les dater par 14C.

N°Éch.	Structure / Secteur	Nature échantillon	N° Laboratoire	Âge brut	* Âge calibré 2σ
EA2	UT3/Z1	Charbon de bois	Poz-61274	4750 ± 40 BP	3640-3378 BC
EA3	UT8.2/L1 (fosse)	Charbon de bois	Poz-61275	4815 ± 30 BP	3655-3526 BC

* Bronk Ramsey 2013, OxCal v 4.2.3

Description du Log 1 :

L1/UT1 : Terre de vigne.

L1/UT2 : Limon sableux jaune beige, homogène. **Colluvions.**

L1/UT3 : Limon sableux brun verdâtre avec nombreuses pierres et blocs (0,15-0,40 m). **Colluvions.**

L1/UT4 : Limon peu sableux gris clair à brunâtre, plastique, avec oxydations rouille. **Torrentiel fin.**

L1/UT5 : Limon sableux brun avec pierres de petites et moyennes dimensions (0,5-0,15 m). **Colluvions.**

L1/UT6 : Limon peu sableux gris clair plastique avec lentilles de limon gris sombre, quelques gros blocs arrondis. **Colluvions.**

L1/UT7 : Limon sableux brun avec rares pierres de petites et moyennes dimensions (0,03-0,10 m). **Colluvions.**

L1/UT8 : Structure en creux (profondeur 0,80 m, largeur au sommet 0,70 m, à la base 0,30 m). **Trou de poteau ?**

Comblement :

8.1 Limon sableux brun orangé homogène. **EA3 : datation Poz-61275 (3655-3526 BC).**

8.2 Sable limoneux noirâtre avec quelques charbons de bois et quelques petites pierres.

8.3 Limon sableux brun avec lentilles de limon orange.

8.4 Couche hétérogène, mélange de limon brun avec limon sableux jaune et pierres de petites et moyennes dimensions.

L1/UT9 : Gravier, gravillons, pierres de petites dimensions dans sable limoneux brun orange. **Torrentiel fin.**

L1/UT10 : Sable limoneux brun noirâtre avec pierres de moyennes dimensions (0,10-0,15 m). **EA2 : datation Poz-61274 (3640-3378 BC). Niveau d'occupation anthropique.**

L1/UT11 : Gravillons, pierres de petites et moyennes dimensions dans sable limoneux jaune brunâtre. **Torrentiel grossier.**

7. STRUCTURES ET SÉQUENCE ARCHÉOLOGIQUE

ZI/UT1 : Sable limoneux brun noirâtre, peu compact, avec quelques charbons de bois, lentilles de sable jaune. Dans la partie sud-ouest de la surface, il colmate de nombreuses pierres de moyennes dimensions (0,10-0,20 m), sur le reste de la surface les pierres sont rares. nombreuses traces de racines. **Niveau d'occupation anthropique.**

ZI/UT2 : Sable jaune avec nombreuses pierres de moyennes dimensions (0,10-0,25 m). **Colluvions.**

ZI/UT3 : Zone subcirculaire de rubéfaction rouge sombre, avec quelques charbons de bois (=LI/UT10). **Cuvette ?**

ZI/UT4 : Sable jaune semblable à UT 2 mais sans pierres, en surface taches de sédiment noirâtre, sans épaisseur, avec quelques charbons de bois. **Niveau d'occupation anthropique.**

ZI/UT5 : Trou circulaire (diamètre : 0,40 m) avec en surface du comblement des traces de rubéfaction et des charbons de bois. Quelques pierres de chant sont prises dans la dépression. **Trou de poteau ?**

ZI/UT6 : Empierrement avec pierres décimétriques (blocs de 0,30 m). Les pierres sont jointives et passablement émoussées. Comblé par un sédiment sableux avec beaucoup de charbons de bois (UT1). Les pierres sont prises dans un sable jaune = UT2. **Torrentiel grossier.**

ZI/UT7 : = UT6

ZI/UT8 : Dépression de forme subcirculaire (diamètre : 0,40 m) rubéfiée reposant sur un sable blanc. **Dépression.**

ZI/UT9 : Tache rubéfiée de forme subcirculaire (diamètre : 0,30 m) = UT3. **Souche ?**

ZI/UT10 : Tache rubéfiée de forme subcirculaire (diamètre : 0,20 m). **Souche ?**

8. CONCLUSION

Le peu de vestiges archéologiques dans cette zone indique certainement que l'on se trouve à cet endroit en dehors des zones d'activités ou d'installation. Les datations confirment quant à elles l'occupation du coteau de Pranoé dès le Néolithique moyen.

9. BIBLIOGRAPHIE

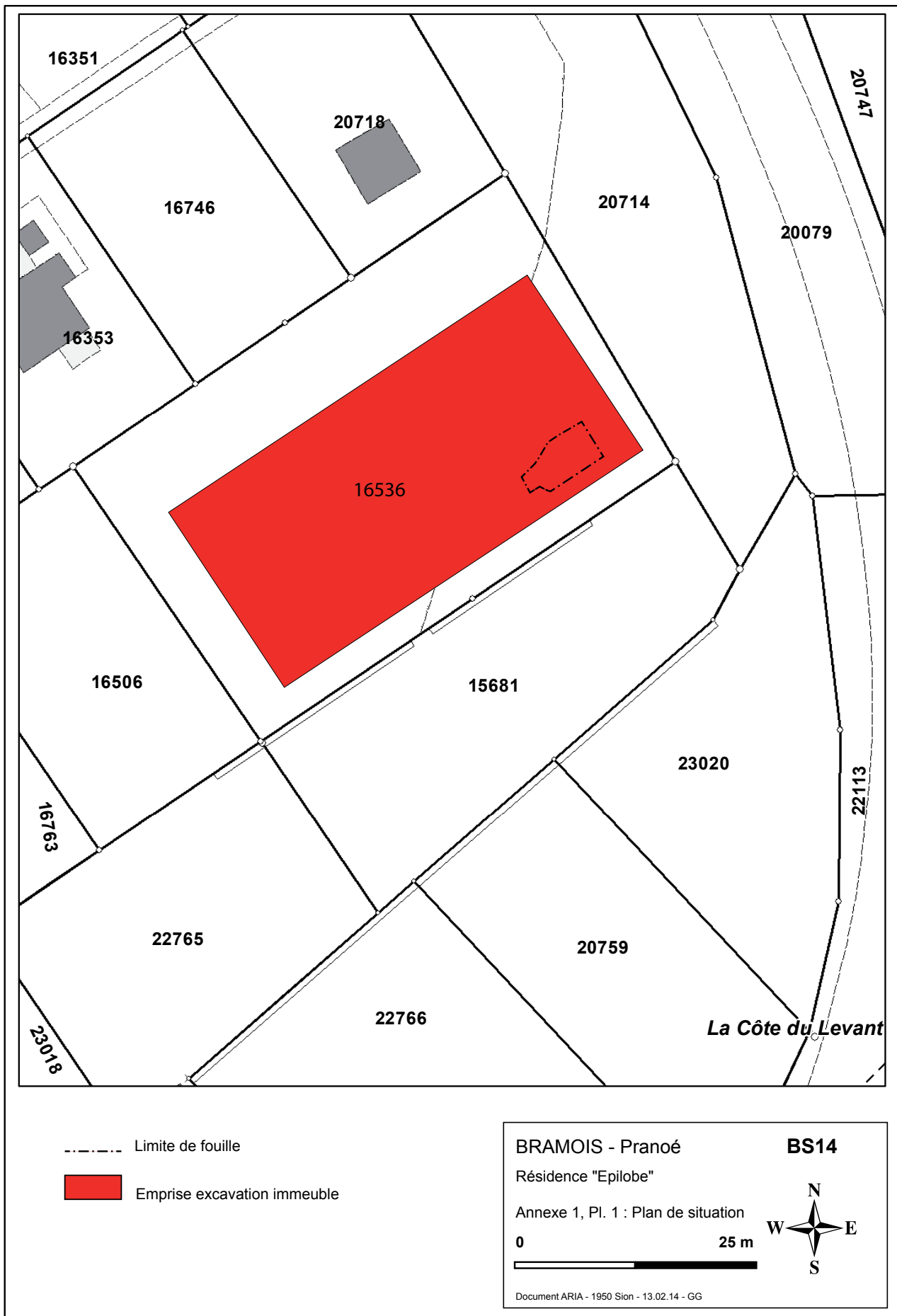
Curdy (P.), Mariéthoz (F.), Pernet (L.), Rast-Eicher (A.). 2009. Rituels funéraires wchez les Sédunes. Les nécropoles du Second âge du Fer en Valais central (IVe — Ier siècle av. J.-C.). *Archaeologia Vallesiana* 3.

Mariéthoz (F.). 2005. Sion, district de Sion, Bramois Pranoé, parcelles 16107 et 16108. In : *Chronique des découvertes archéologiques dans le canton du Valais en 2004*. *Vallesia* (Sion), 60, 487-489.

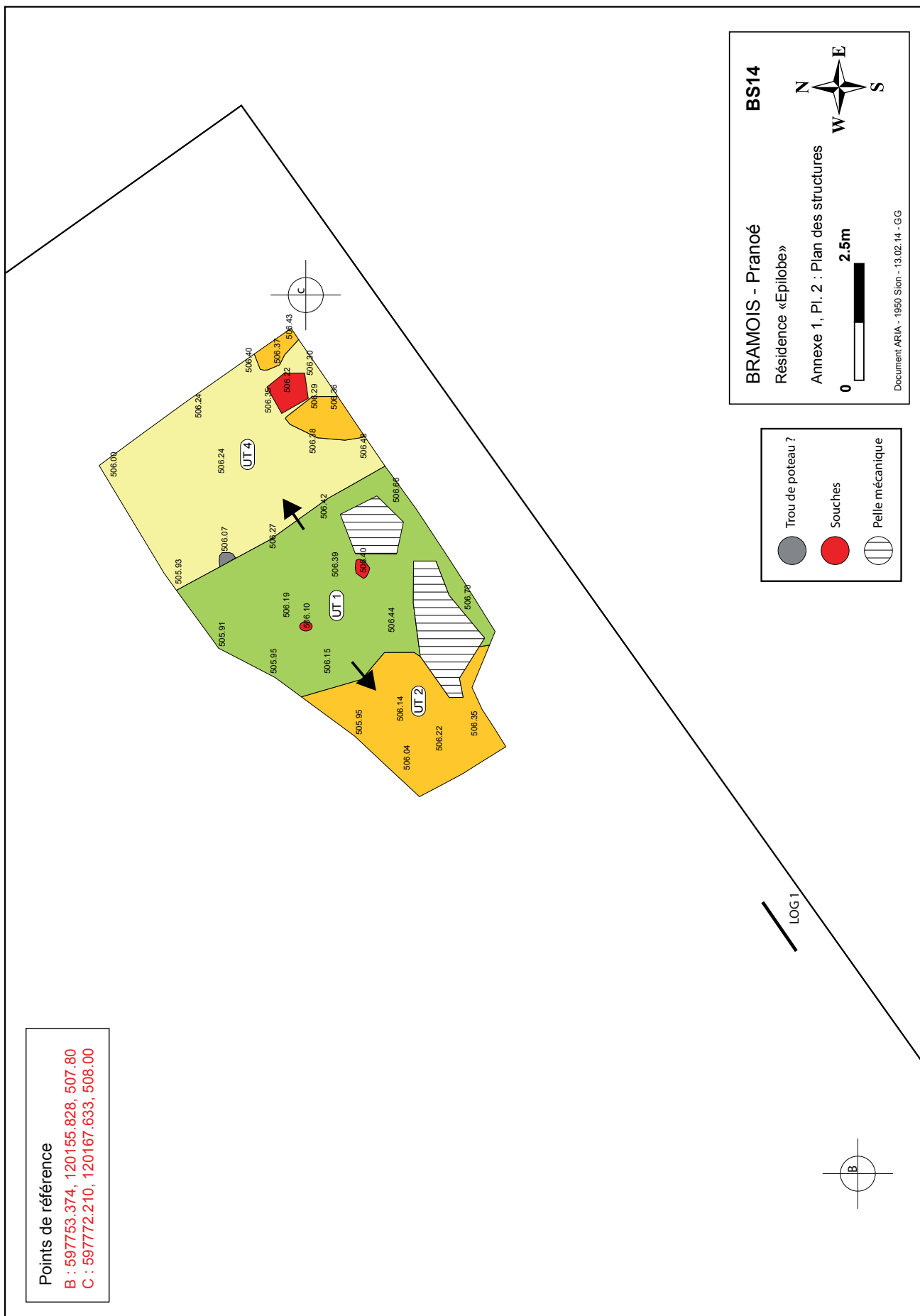
Mottet (M.), Gentizon (A.-L.), Haller (M.), Giozza (G.). 2011. Les bâtiments semi-enterrés de Bramois : un habitat du Néolithique final en Valais (Suisse). *Archaeologia Vallesiana* 8.

Mottet (M.), Giozza (G.). 2013. Sion, district de Sion, Bramois Pranoé, Immeuble Good Life. In : *Chronique des découvertes archéologiques dans le canton du Valais en 2012*. *Vallesia* (Sion), à paraître.

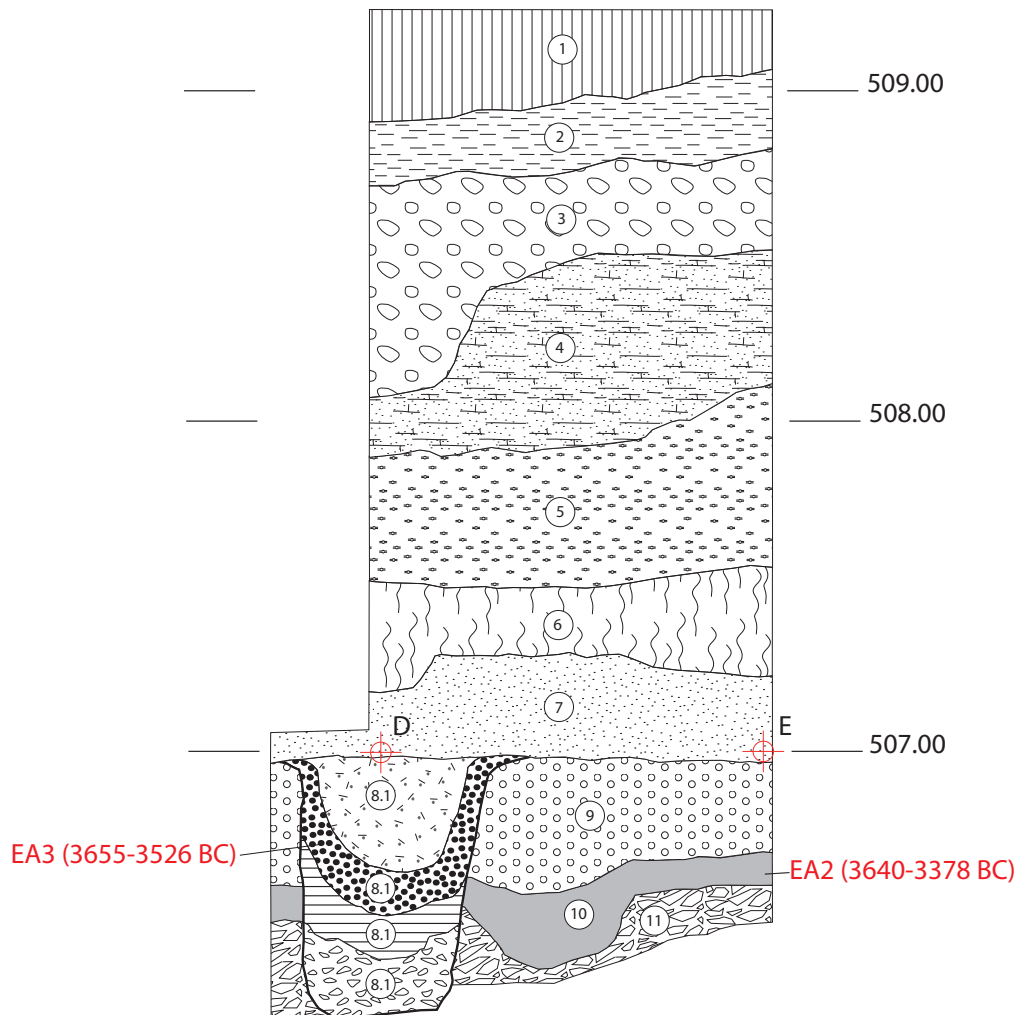
ANNEXES



Annexe 1. Planche 1. Plan de situation.



Annexe 1. Planche 2. Plan des structures.



Points de référence

D : 597757.845; 120159.478; 507.00
E : 597756.931; 120158.773; 507.00

BRAMOIS-Pranoé **BS14**
Résidence «Epilobe»
Annexe 1, Pl. 3 : Log 1

0 1m

Document ARIA - 1950 Sion - 13.02.14 - GG



Annexe 2 : liste du mobilier

BS14	Sion -Bramois Pranoé "Epilobe"
------	--------------------------------

No vrac	No id.	UT No	Matière 2	Objet	Datation 1
1		4	os animal		Néolithique moyen IIb
2		4	céramique		Néolithique moyen IIb
3		4	dent		Néolithique moyen IIb
4		4	os animal		Néolithique moyen IIb
5		4	os animal		Néolithique moyen IIb



Annexe 3 : liste des échantillons et des datations C14

BS14	Bramois - Pranoé , résidence "Epilobe"
------	--

Chantier	Type	No	Déc.	N° UT	N°US	Description échantillon	Datations C14 calibration à 2 σ , Bronk Ramsey 2013	
BS14	EA	1	1	1		charbon de bois		
BS14	EA	2	2	3		charbon de bois	-3640 BC	-3378 BC
BS14	EA	3		8.2		charbon de bois	-3655 BC	-3526 BC



Annexe 4. Illustration 1. Vue du décapage 1 en direction du Nord-Ouest (UT1).



Annexe 4. Illustration 2. Vue du décapage 2 en direction de l'Ouest (UT4).



Annexe 4. Illustration 3. Vue du Log 1.