

# **INTERVENTION SUR LE CHANTIER DE SION SOUS-LE-SCEX**

**Christiane Pugin, Christian Falquet et Vincent Dayer**

- 1. Introduction**
- 2. Délimitation de la zone étudiée**  
(plan 1)
- 3. Description de la démarche**
- 4. Localisation des stratigraphies et des surfaces**  
(plan 2)
- 5. Les stratigraphies et les couches**  
(plan 3 = strati 1 et 3, plan 4 = strati 6 et 7,  
plan 5 = strati 11, plan 6 = strati 8, 9 et 10)
- 6. Les surfaces et les structures**
- 7. Extension des couches culturelles**  
(plans 7, 8, 9, 10 et 11)
- 8. Conclusions**
- 9. Catalogue du matériel**
- 10. Bibliographie**

**Département d'Anthropologie et d'Écologie  
de l'Université de Genève**

**Décembre 1991**

## INTERVENTION SUR LE CHANTIER DE SION SOUS-LE-SCEX

En préambule, nous tenons à remercier ici toutes les personnes qui ont contribué au bon déroulement des recherches sur le terrain ainsi que lors des travaux d'élaboration.

Nous pensons tout particulièrement à:

Monsieur Hans-Jörg Lehner  
Mademoiselle Alessandra Antonini  
Monsieur Bertrand Dubuis  
Monsieur Philippe Curdy  
Monsieur Marc-André Haldimann

### 1. Introduction

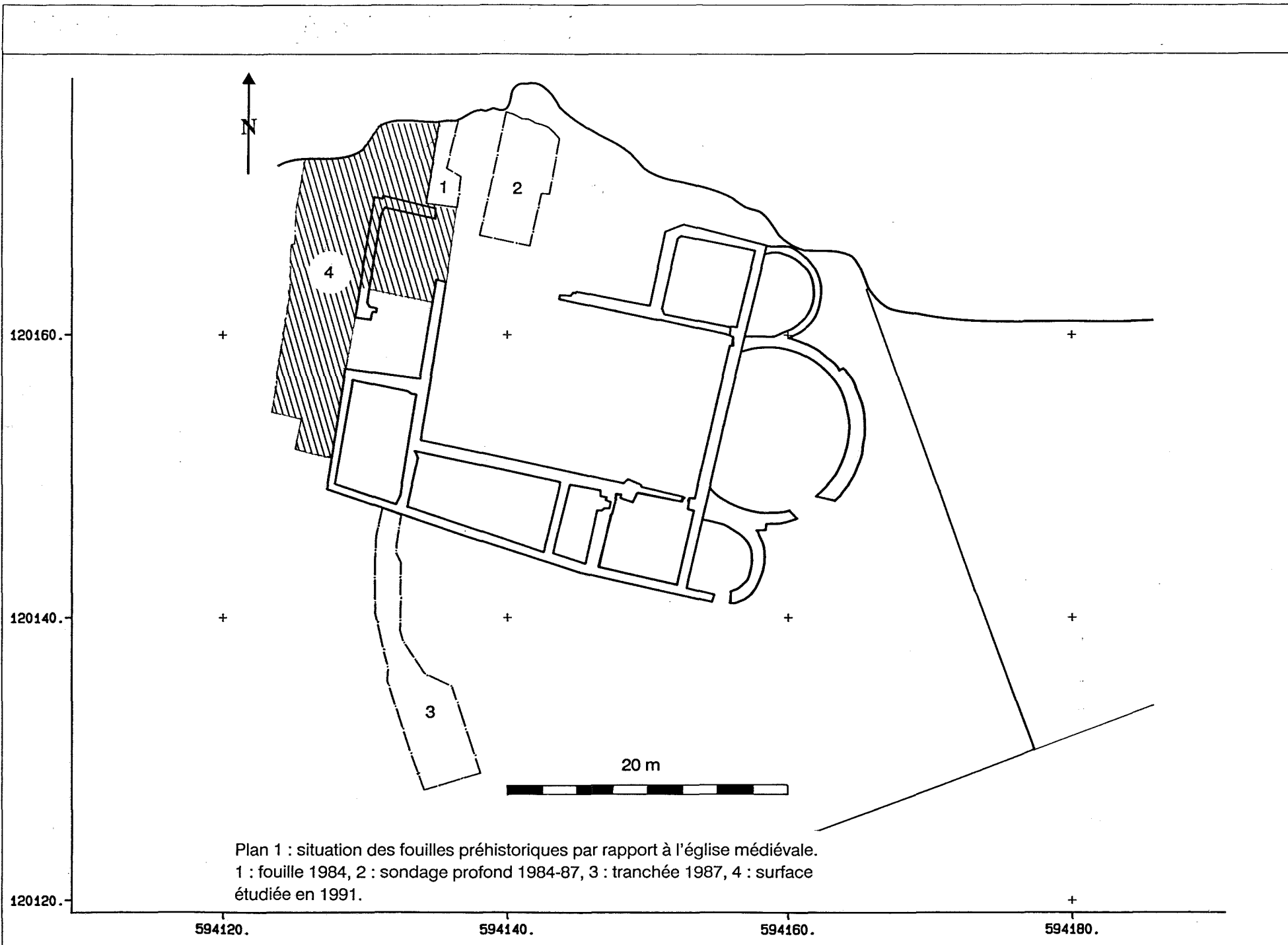
Ce travail de repérage et de délimitation des niveaux protohistoriques et romains a été effectué à la demande de H.-J. Lehner dans la partie nord-ouest de l'église funéraire de Sous-le-Scex à Sion (VS). Par évaluation et délimitation rapides des couches et des structures conservées dans le narthex nord et à l'extérieur de l'église, nous avons mis en évidence 5 niveaux différents :

- Un horizon romain des III<sup>ème</sup> et IV<sup>ème</sup> siècles.
- Un niveau d'habitat comportant des aménagements (murs et trous de poteaux) du I<sup>er</sup> siècle après J.-C.
- Une couche d'habitat La Tène finale (trous de poteaux et probablement une sablière).
- Une "couche protohistorique", d'attribution chronologique incertaine, mais antérieure à La Tène finale.
- Un horizon du Bronze final.

Cette dernière couche a été en partie fouillée en 1984 par les collaborateurs du Professeur A. Gallay (Gallay 1984). L'ensemble des couches s'est déposé à cet endroit, sur une épaisse coulée d'alluvions de la Sionne qui recouvre elle-même des séquences du Bronze ancien et du Néolithique étudiées entre 1984 et 1987 (Baudais et al. 1989-90).

### 2. Délimitation de la zone étudiée (plan 1)

Cette zone est située à l'ouest de l'église, devant l'entrée 2, ainsi qu'à l'intérieur du narthex nord. Elle s'étend sur une surface totale d'environ 150 m<sup>2</sup>.



Plan 1 : situation des fouilles préhistoriques par rapport à l'église médiévale.  
1 : fouille 1984, 2 : sondage profond 1984-87, 3 : tranchée 1987, 4 : surface étudiée en 1991.

### 3. Description de la démarche

Nous avons repéré les couches en rectifiant et en complétant les profils existants. Nous avons commencé nos travaux à partir de la stratigraphie 1, à l'est de la zone étudiée, en remontant progressivement vers le profil ouest qui borde actuellement le chantier. La fouille de certaines petites surfaces a été nécessaire pour évaluer les hypothèses suggérées par les profils. Nous nous sommes limités à l'étude de surfaces-clé, en aucun cas, nous n'avons entamé des aires de plus de quelques mètres carrés. Nous avons ainsi tenté de corrélérer les niveaux culturels entre eux, de les suivre et d'en délimiter si possible l'extension.

### 4. Localisation des stratigraphies et des surfaces étudiées (plan 2)

Nous avons étudié 11 stratigraphies et 16 surfaces réduites, en utilisant principalement les profils et les sondages effectués par les médiévistes. Nous avons approfondi nous-mêmes certains sondages.

### 5. Les stratigraphies et les couches

(plan 3 = strati 1 et 3, plan 4 = strati 6 et 7, plan 5 = Strati 11, plan 6 = strati 8, 9 et 10)

#### Stratigraphie 1 (plan 3)

Cette stratigraphie suit un axe sud/nord et se situe dans le mètre 55, des mètres 260 à 266.

Cette stratigraphie nous montre, de bas en haut, une couche d'alluvions, un limon jaune déjà décrit comme datant du Bronze final (Gallay 1984), des lentilles d'alluvions, plusieurs limons bruns parfois riches en pierres. Ces limons sont recoupés par plusieurs fosses dont les contours exacts sont difficiles à définir.

Un fragment de céramique portant le numéro SSS91/63 (voir le catalogue du matériel ainsi que la planche I/2) provenant d'un vrac de rectification de cette stratigraphie, nous permet de confirmer l'attribution chronologique Bronze final du limon jaune.

Deux fosses ont été datées du III<sup>ème</sup> ou IV<sup>ème</sup> siècle ap. J.-C. sur la base de tessons tels que les numéros SSS91/10 et SSS91/19.

#### Stratigraphie 2

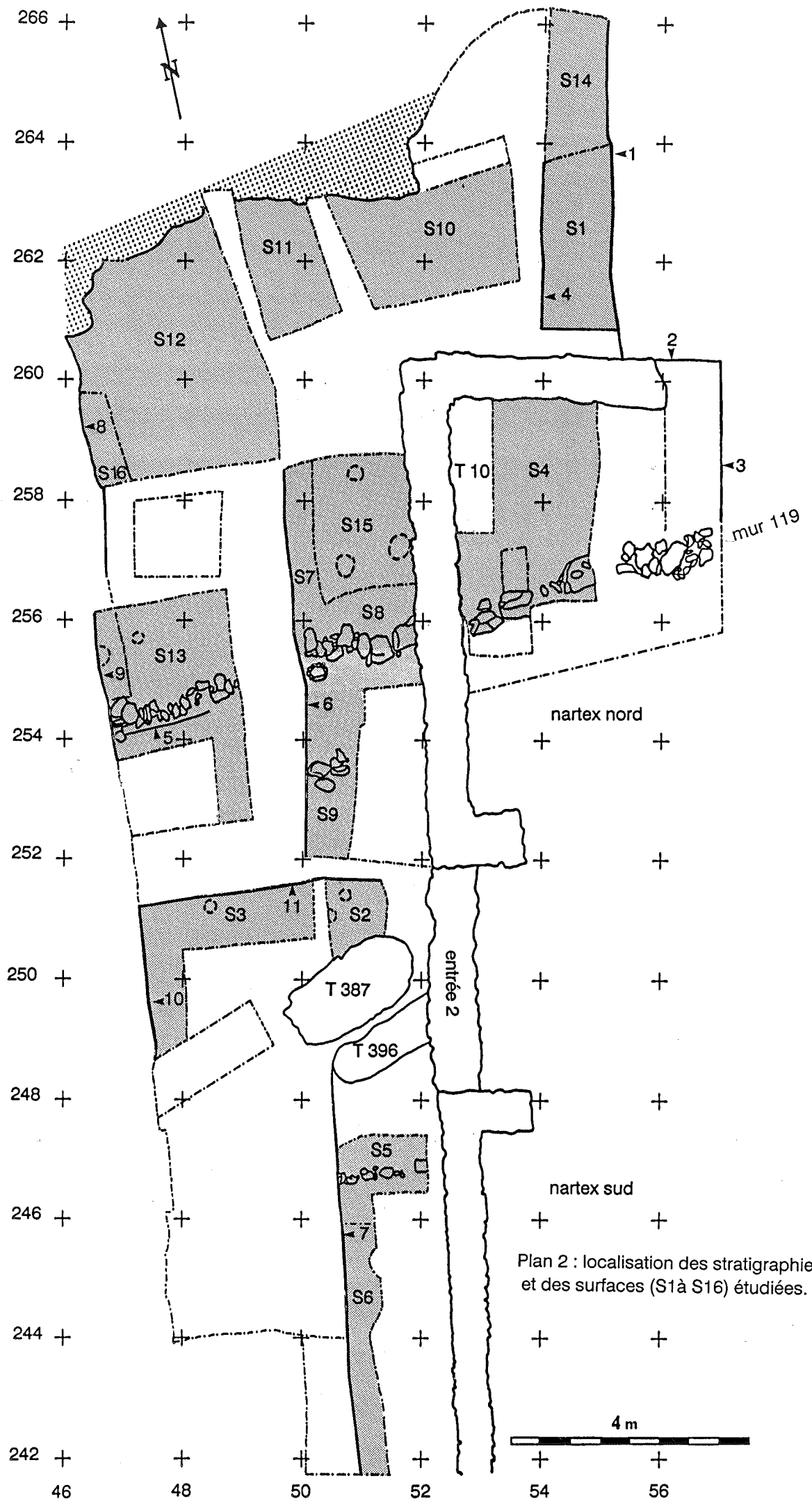
Cette stratigraphie suit un axe est/ouest et se situe dans le mètre 260, entre les mètres 55 et 56.

Elle est perpendiculaire aux stratigraphies 1 et 3. Un seul élément caractéristique a été découvert (SSS91/66, planche I/4). Cette stratigraphie permet d'effectuer une liaison cohérente entre les couches des stratigraphies 1 et 3.

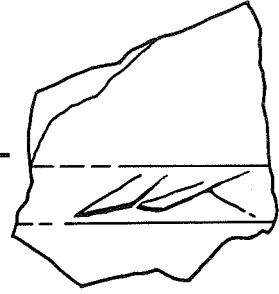
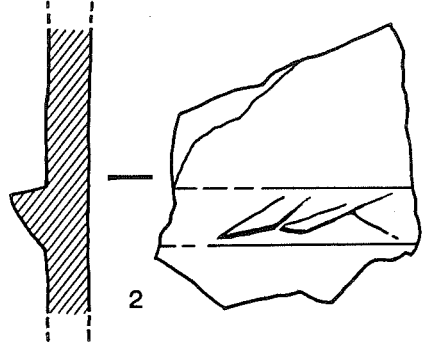

#### Stratigraphie 3 (plan 3)

Cette stratigraphie suit un axe sud/nord et se situe dans le mètre 56, des mètres 256 à 259.



Elle montre une couche d'alluvions, un niveau de limon brun-jaune sans pierres qui contient deux petits foyers (qui vont probablement être datés par le C14). Cette couche qui repose directement sur les alluvions est probablement Bronze final. Au-



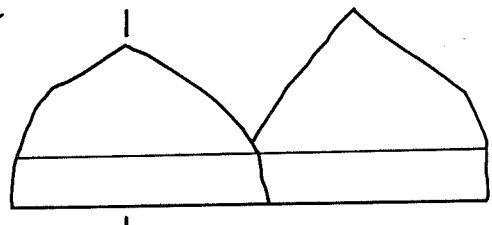
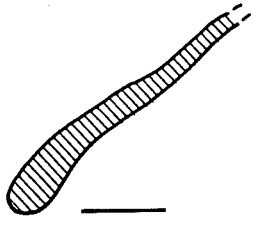
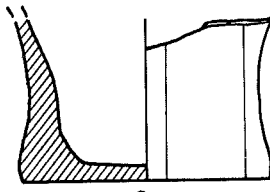
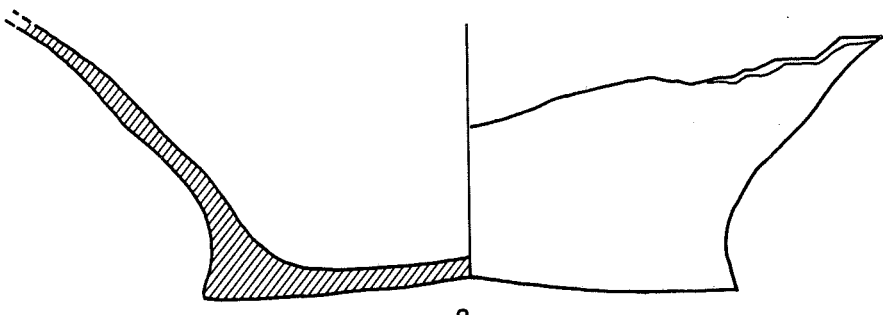

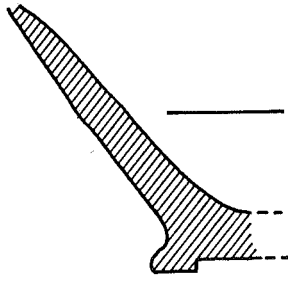

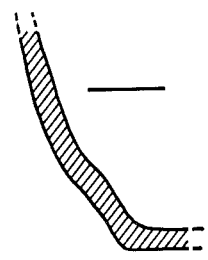
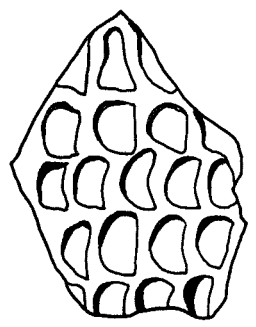
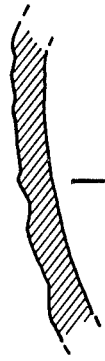
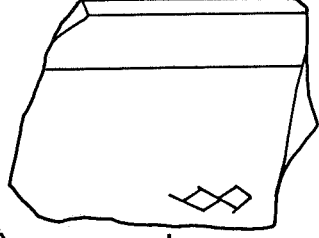
Plan 2 : localisation des stratigraphies (1 à 11) et des surfaces (S1 à S16) étudiées.




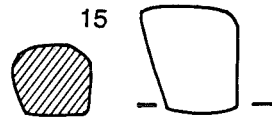
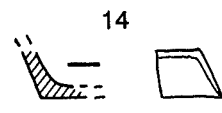
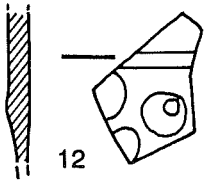
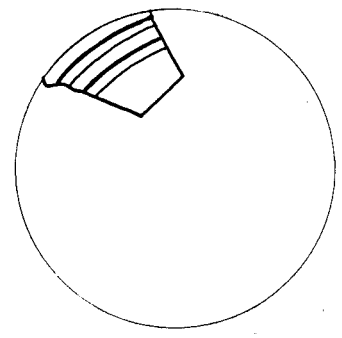
Ø 28 cm



Ø 30 cm



Ø 29 cm



## Planche I

1. Pot ou plat creux. Décor: sur le bord, impressions digitales, sur la segmentation bord/panse, impressions. Carré: 260/53, surf.: loess jaune inférieur, altitude: 506.73 m. - Bronze final. SSS84/28.
2. Panse. Décor: cordon impressionné. Carré: 265-266/55 déplacé, strati.: 1. - Bronze final. SSS91/63.
3. Bord. Jatte?. Carré: 264-266/55, surf.: 14. - Hallstatt. SSS91/2003.
4. Pot ovoïde. Décor: niveau deuxième segmentation: impressions en damier. Carré: 260/64, strati.: 2. - La Tène finale. SSS91/66.
5. Panse. Décor: lunules. Carré: 260/54, strati.: 506.7 m. - La Tène finale. SSS84/47. Haldimann et al. 1991, Massongex, pl.1/15.
6. Coupe. Carré: 258/51, surf.: 15. - La Tène finale. SSS91/283.
7. Cruche. Carré: 254/50, surf.: 9. - 1<sup>er</sup> s. av. J.-C.-III<sup>e</sup> s. ap. J.-C.. SSS91/321.
8. Coupe. Carré: 250/51, surf.: 2. - La Tène finale. SSS91/117.
9. Gobelet. Décor: lignes verticales noires sur fond beige, peinture ?. Carré: 246/52, surf.: 5. - La Tène finale. SSS91/220. Haldimann et al. 1991, Massongex, pl. 3/36 gobelet céramique "indigène".
10. Couvercle. Carré: 250/51, surf.: 2. - La Tène finale. SSS91/118. Haldimann et al. 1991, Massongex, pl. 5/56.
11. Fond. Décor: sous le fond, deux cannelures. Carré: 246/51, surf.: 5 str. - Augustéen-50 ap. J.-C.. SSS91/248.
12. Gobelet. Décor: lunules en relief. Carré: 261/51, surf.: 10 str. - II<sup>e</sup>-III<sup>e</sup> s. ap. J.-C. (180-260 ap. J.-C.). SSS91/1112.
13. Bord. Décor: sur le bord, une cannelure. Carré: 254/50, strati.: 6. - I<sup>er</sup> s. ap. J.-C.. SSS91/388.
14. Fond. Carré: 254/50, strati.: 6. - I<sup>er</sup> s. ap. J.-C., (30-80 ap. J.-C.). SSS91/386.
15. Pied. Plat. Carré: 255/46, strati.: 9. - Pompéien 1<sup>er</sup> av. J.-C.-I<sup>er</sup> ap. J.-C. (-10-+30 ap. J.-C.). SSS91/182.

dessus, on trouve un limon brun avec de petites pierres éparses. Cette couche contient des tessons grossiers comme le numéro SSS91/1001 ainsi que du torchis. A défaut d'éléments caractéristiques, nous l'avons baptisée "couche protohistorique". Ce niveau est compris entre le Bronze final et La Tène moyenne. Au-dessus, se trouve un limon brun, riche en petites pierres. Dans la partie nord, la découverte des tessons SSS91/50 et SSS91/56 permet d'attribuer cette couche à La Tène finale. Dans cette stratigraphie, on remarque aussi, dans le mètre 256, le mur 119 (romain du I<sup>er</sup> siècle après J.-C.) dont nous reparlerons plus loin.

#### Stratigraphie 4

Cette stratigraphie suit un axe sud/nord, dans le mètre 54, des mètres 260 à 263.

Elle a été relevée dans le but d'obtenir un prolongement du sommet de la stratigraphie 1. Bien que présentant une faible élévation, on y retrouve les mêmes limons caillouteux bruns et gris, ainsi que des fosses aux bords difficiles à délimiter.

Aucun élément typologique n'a été découvert lors de la rectification de cette stratigraphie.

#### Stratigraphie 5

Elle suit approximativement un axe ouest/est, dans le mètre 254 et entre les mètres 46 et 48.

La partie supérieure de cette stratigraphie est occupée par l'extrémité ouest du mur 119, la partie inférieure présente un limon brun caillouteux.

Aucun élément typologique n'a été décelé dans cette stratigraphie. On remarquera toutefois la présence de torchis et de tessons dans la "couche protohistorique" située directement sous la base du mur 119.

#### Stratigraphie 6 (plan 4)

Cette stratigraphie suit grossièrement un axe sud/nord, dans les mètres 49 et 50, des mètres 250 à 258.

Nous pouvons en décrire trois parties distinctes qui offrent des successions de couches différentes.

La partie nord, entre les mètres 256 et 258, montre une couche de limon brun avec de nombreuses pierres anguleuses qui renferme du torchis, de la faune, ainsi que quelques tessons grossiers (couche protohistorique). Au-dessus se trouve une couche de limon brun pratiquement sans pierre et sans matériel archéologique. Plus haut, un autre limon brun plus caillouteux contient du torchis et quelques tessons. Cette couche n'a pas révélé d'élément typologique caractéristique. Elle se trouve à quelques dizaines de centimètres au sud de la surface 12, au même niveau que celle-ci. Il est donc probable que ce niveau soit attribuable à La Tène finale. Cette couche, présente dans la portion nord de la stratigraphie, n'existe pas quelques mètres plus au sud, au niveau du mur 119 (au mètre 255). La partie située au-dessus de cette couche n'a pas été rectifiée. Elle renferme très probablement un niveau du I<sup>er</sup> siècle après J.-C. et un niveau des III<sup>ème</sup> et IV<sup>ème</sup> siècles après J.-C.

La partie centrale de la stratigraphie 6, entre les mètres 253 et 255, offre une succession de couches un peu différente. En aval du mur 119 et au niveau de la base de ce mur, on trouve un niveau de limon caillouteux peu épais qui contient plusieurs éléments romains du I<sup>er</sup> siècle après J.-C. (SSS91/386, planche I/14; SSS91/388,



planche I/13; SSS91/390). Cet ensemble est recouvert par un épais limon sans pierre et sans matériel qui recouvre également le mur 119. Au-dessus, se trouve un autre limon très caillouteux qui renferme, cette fois, des éléments romains tardifs du III<sup>ème</sup> siècle après J.-C. (SSS91/399).

La partie sud, entre les mètres 250 et 252, montre à sa base, une couche d'alluvions. Au-dessus, un niveau de limon brun caillouteux contient quelques fragments de céramique non typique. Cette couche, qui correspond à la petite zone fouillée de la surface 2, est à attribuer à La Tène finale. Dans le mètre 251, un trou de poteau a été creusé à partir de ce niveau.

Au-dessus, on trouve un niveau de limon stérile avec quelques pierres. Plus haut, se trouve un autre limon, sans pierre mais renfermant de très petits fragments de mortier et de briques. Dans le mètre 250, on remarque aussi un trou de poteau appartenant à cette couche qui doit très probablement être attribuée au I<sup>er</sup> siècle après J.-C.

### Stratigraphie 7 (plan 4)

Cette stratigraphie suit un axe sud/nord, dans le mètre 50, entre les mètres 240 et 248.

Elle prolonge la stratigraphie 6 vers le sud. On y retrouve la même succession de couches que dans la partie sud de cette stratigraphie.

Un niveau de faible épaisseur La Tène finale, correspondant à la couche de la surface 5, se retrouve sur presque toute la longueur de cette stratigraphie. Ce niveau plonge brusquement vers le sud au niveau du mètre 243. Ce décrochement correspond peut-être à un rebord de terrasse. Quelques pierres anguleuses provenant du rocher de Valère découvertes au mètre 242 sont peut-être les vestiges d'un mur. A la base du décrochement, nous trouvons les tessons La Tène finale (SSS91/368 et SSS91/370) les plus bas (505,90 m en altitude absolue) de tout le site.

Au-dessus, et comblant la dépression mentionnée plus haut, nous trouvons un niveau de limon avec quelques pierres, puis un mince niveau de cailloutis, lui-même recouvert par un limon sans pierre contenant de petits fragments de mortier, de tuiles ainsi que quelques tessons (SSS91/362, SSS91/363, SSS91/364) qui nous permettent de dater ce limon du I<sup>er</sup> siècle après J.-C.

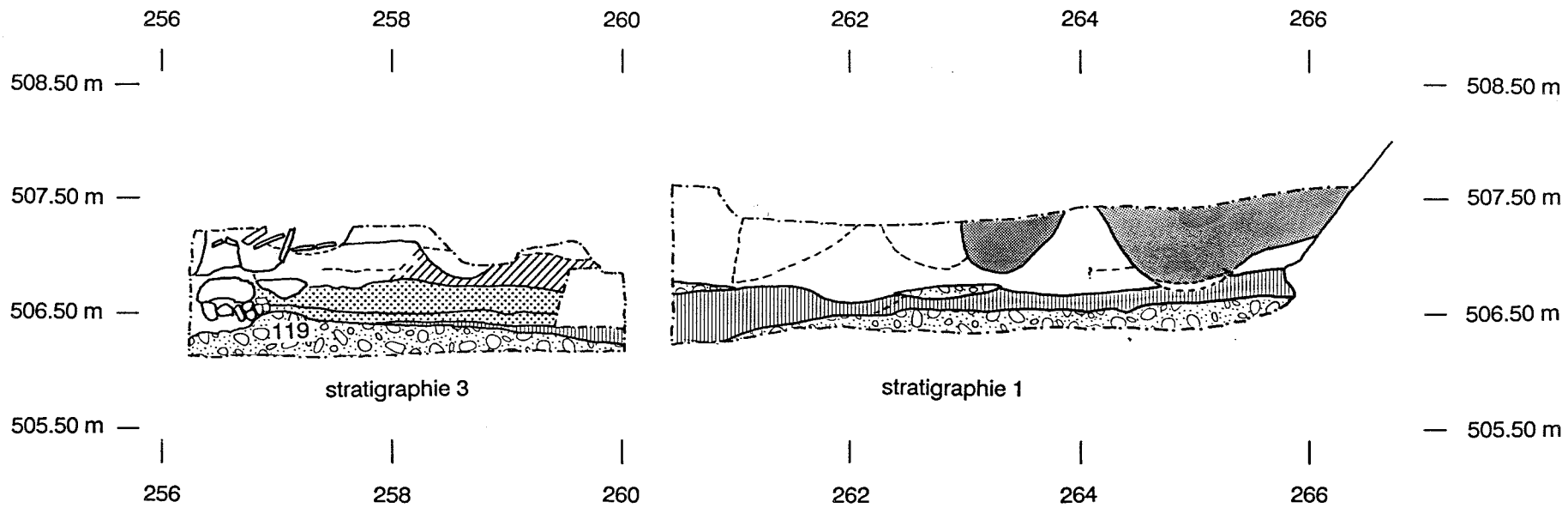
### Stratigraphie 8 (plan 6)

Elle suit un axe sud/nord et se situe dans le mètre 46, des mètres 256 à 259.

C'est la stratigraphie qui comporte le plus de couches. A sa base, nous trouvons une épaisse couche d'alluvions. Au-dessus, un limon riche en pierres contient des morceaux de torchis, de la faune et de nombreux tessons qui ne sont malheureusement pas typologiques. L'absence de céramique feuilletée nous fait penser que ce niveau est antérieur à La Tène finale (niveau protohistorique). Au-dessus, nous trouvons un niveau de limon contenant peu de pierres et pas de matériel archéologique. Vient ensuite un niveau de limon brun-jaune caillouteux qui, bien que n'ayant livré que quelques gros fragments de torchis et pratiquement pas de céramique en stratigraphie, correspond au niveau La Tène finale de la surface 12.







Au-dessus, se trouve un niveau de limons gris, sans pierre et sans matériel correspondant au niveau romain du I<sup>er</sup> siècle après J.-C.

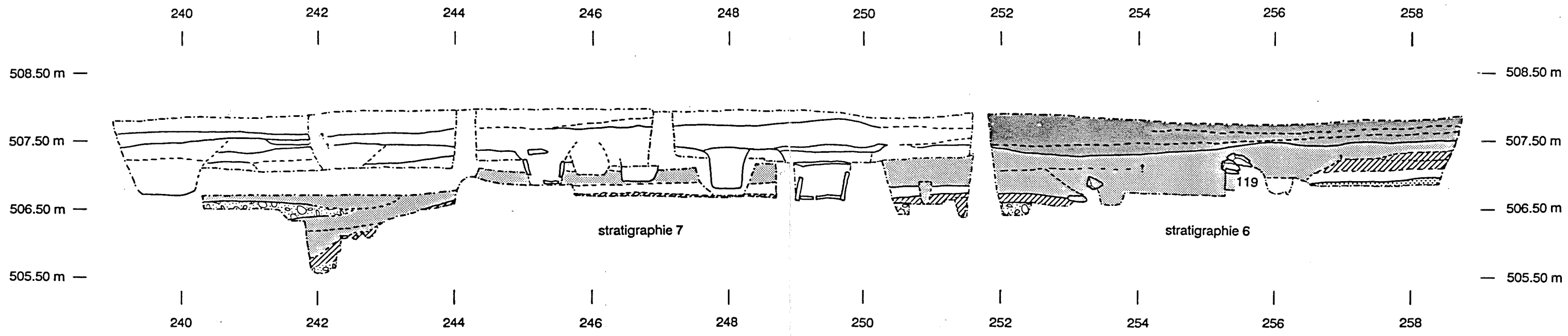
Plus haut, un autre niveau de limon, contenant de nombreux cailloux, a livré plusieurs fragments de brique et des tessons (SSS91/1004) qui permettent d'attribuer



Plan 3 : stratigraphies 1 et 3.  
 Axe sud/nord, dans les mètres 55 et 56.







LEGENDE :

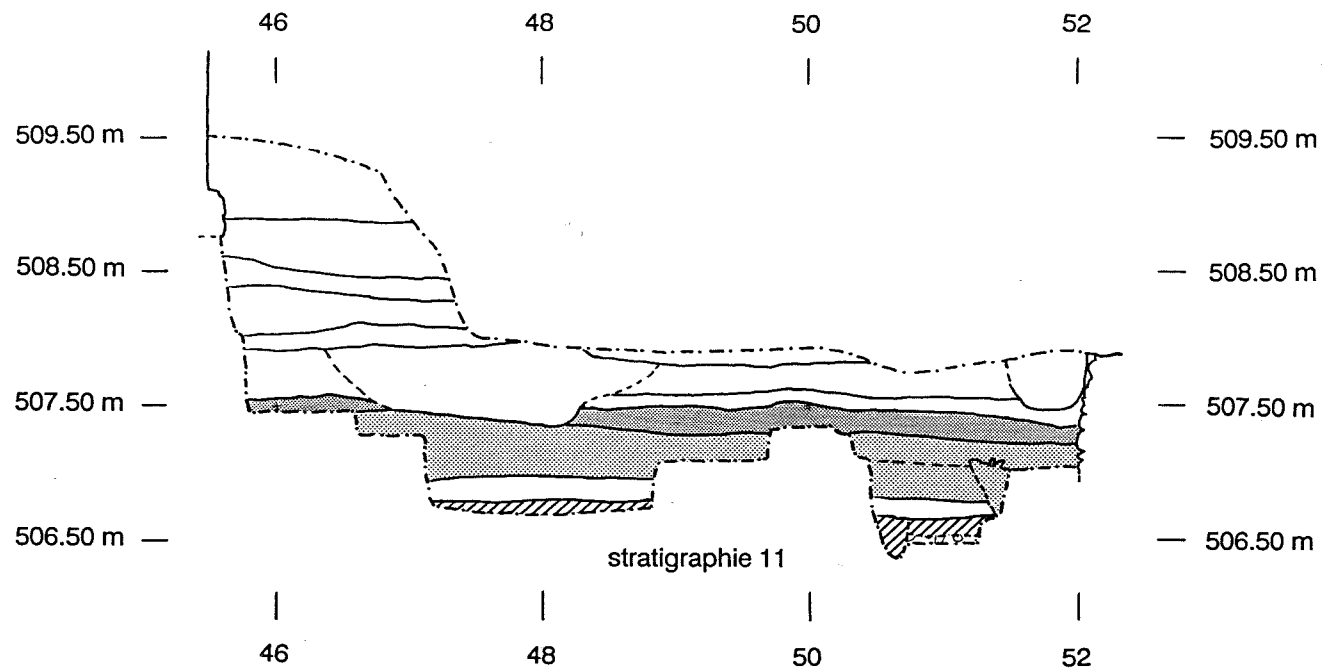
-  Romain III<sup>e</sup> et IV<sup>e</sup> s. ap. J.-C.
-  Romain I<sup>er</sup> s. ap. J.-C.
-  La Tène finale
-  Protohistoire
-  Bronze final
-  Alluvions









Plan 4 : stratigraphies 6 et 7.  
Axe sud/nord, dans les mètres 49 et 50.

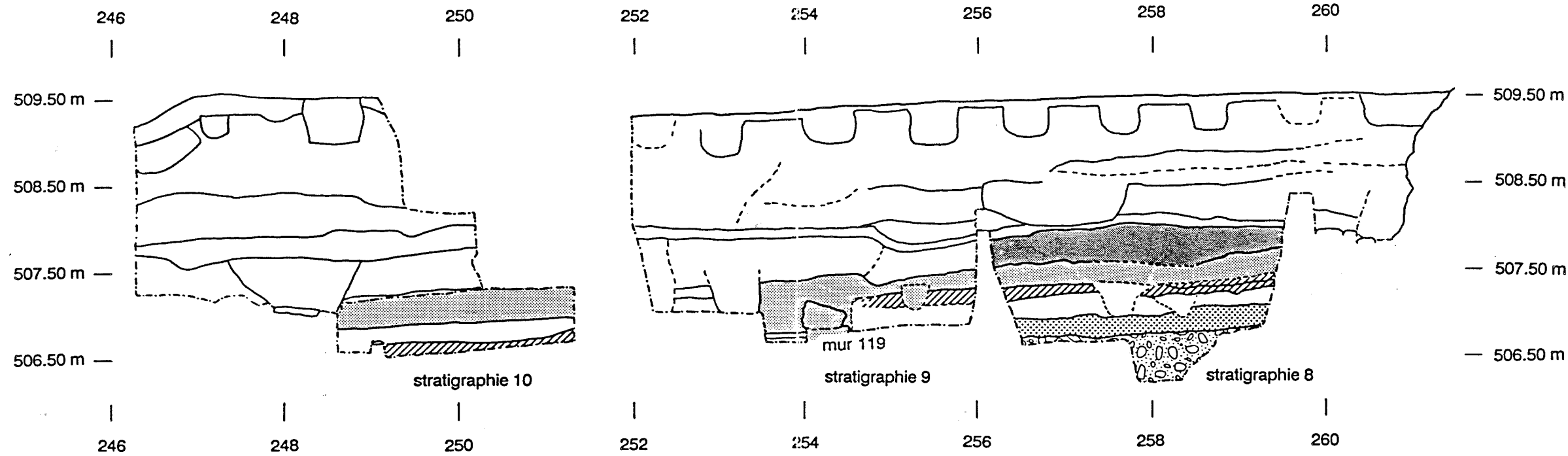
LEGENDE :

-  Romain III<sup>e</sup> et IV<sup>e</sup> s. ap. J.-C.
-  Romain I<sup>er</sup> s. ap. J.-C.
-  La Tène finale
-  Protohistoire
-  Bronze final
-  Alluvions









Plan 5 : stratigraphie 11.  
Axe ouest/est, dans le mètre 251.

- LEGENDE :
-  Romain III<sup>e</sup> et IV<sup>e</sup> s. ap. J.-C.
  -  Romain I<sup>er</sup> s. ap. J.-C.
  -  La Tène finale
  -  Protohistoire
  -  Bronze final
  -  Alluvions



LEGENDE :

-  Romain III<sup>e</sup> et IV<sup>e</sup> s. ap. J.-C.
-  Romain I<sup>er</sup> s. ap. J.-C.
-  La Tène finale
-  Protohistoire
-  Bronze final
-  Alluvions

Plan 6 : stratigraphies 8, 9 et 10.  
Axe sud/nord, dans les mètres 46 et 47.

cette couche aux III<sup>ème</sup> et IV<sup>ème</sup> siècles après J.-C.

### Stratigraphie 9 (plan 6)

Cette stratigraphie suit un axe sud/nord, dans le mètre 46, entre les mètres 253 et 255.

Elle prolonge la stratigraphie 8 vers le sud. On y retrouve globalement les même couches. La partie inférieure de cette stratigraphie correspond au sommet de la couche protohistorique. Au-dessus, nous observons un niveau de limon avec peu de pierres et pas de matériel archéologique. La couche de limon brun-jaune La Tène finale s'arrête, comme dans la stratigraphie 6 un peu au nord du mur 119. Un niveau de limon sans pierre contenant un trou de poteau englobe à la fois la couche La Tène finale et le mur 119. Ce niveau est probablement du I<sup>er</sup> siècle après J.-C. (SSS91/182, planche I/15).

### Stratigraphie 10 (plan 6)

Cette stratigraphie suit un axe sud/nord, dans le mètre 47, des mètres 248 à 251.

Elle prolonge la stratigraphie 9 vers le sud. La partie inférieure est occupée par une couche de limon brun contenant quelques cailloux et des gravillons. Cette couche contient quelques éléments de faune ainsi que des tessons non typiques. La fouille de la surface 3 nous permet toutefois de l'attribuer à La Tène finale. Au-dessus, nous trouvons un niveau de limon sans mortier et, plus haut, une autre couche de limon contenant de petits fragments de mortier qui est très probablement du I<sup>er</sup> siècle ap. J.-C.

### Stratigraphie 11 (plan 5)

Elle suit approximativement un axe ouest/est, dans le mètre 251 et entre les mètres 46 et 51.

Cette stratigraphie nous permet de faire la liaison entre les stratigraphies 6 et 10.

Nous retrouvons la même succession de couches que dans ces deux stratigraphies. La base est occupée par un niveau d'alluvions. Au-dessus, la couche de limon caillouteux La Tène finale se repère sur toute la stratigraphie. Un limon brun avec quelques pierres la recouvre. Un autre niveau de limon contenant de petits fragments de mortier (I<sup>er</sup> siècle après J.-C.) s'est déposé à son tour. Plus haut encore, on retrouve la couche de limon brun, riche en pierres, contenant des fragments de tuiles et qui est à attribuer aux III<sup>ème</sup> et IV<sup>ème</sup> siècles après J.-C.

## 6. Les surfaces

Ces descriptions et attributions chronologiques concernent l'état des surfaces des sondages observé au mois de décembre 1991.

### Surface 1 (plans 10 et 11)

Cette surface est située entre le narthex nord et le rocher de Valère. Elle est bordée à l'ouest par la stratigraphie 4 et correspond, à l'est, à la limite de la partie supérieure du sondage préhistorique de 1984. Au moins 3 grandes fosses en occupent le sommet et couvrent presque toute la zone. Le terrain en place est peu étendu en surface, il n'a livré que du matériel archéologique atypique et des tessons probablement

plus anciens provenant de terrains remaniés par les fosses (SSS91/77 et SSS91/90) ce qui ne permet pas d'attribution chronologique précise. Les fosses datent probablement du I<sup>er</sup> s. au IV<sup>ème</sup> s. ap. J.-C. Les couches Bronze final, protohistorique et La Tène finale sont en place en dessous (voir stratigraphie 1).

### Surface 2 (plans 8 et 9)

Située au nord-ouest de l'entrée 2 et à l'extérieur de l'église, elle a été l'objet d'une fouille. Deux décapages de surface aboutissent sur les alluvions. Elle a livré 2 trous de poteau, de nombreux tessons et un peu de faune.

Le trou de poteau visible sur le profil ouest (plan 4, stratigraphie 6, mètre 250) appartient probablement au I<sup>er</sup> s. ap. J.-C. compte tenu de sa position stratigraphique (en noir sur le plan 8). Notre fouille a révélé un fragment de coupe (SSS91/117, planche I/8) et un fragment de couvercle (SSS91/118, planche I/10) typiques de La Tène finale. Le second trou de poteau appartient aussi à cette couche (en noir sur le plan 9).

### Surface 3 (plan 9)

Elle se trouve à l'ouest de l'entrée 2. Elle comporte un trou de poteau et un alignement de grosses pierres qui peuvent tous deux être attribués à La Tène finale vu le matériel archéologique (SSS91/355) que cette aire renferme.

Les trous de poteau des surfaces 2 et 3 forment un alignement parallèle à l'orientation de l'alignement de pierres de la surface 5 et montrent un aménagement ayant très probablement appartenu à un habitat La Tène finale.

### Surface 4 (plans 9 et 10)

Cette aire située dans le narthex nord montre une zone sans tombe recouverte par un empierrement butant sur le mur 119. Nous avons effectué un petit sondage de 60 cm par 40 cm sur la bordure nord de ce mur qui traverse cette zone d'ouest en est. Cette surface empierrée appartient probablement à La Tène finale (SSS91/214). Le niveau protohistorique est conservé sous le mur 119 (plan 10).

### Surface 5 (plan 9)

Cette zone est située au sud de l'entrée et au pied du narthex sud de l'église. Un alignement de pierres la traverse d'ouest en est dans une couche La Tène finale. Cette attribution chronologique est basée sur plusieurs tessons à pâte feuilletée et un fragment de fond de gobelet typique (SSS91/220, planche I/9) trouvé à proximité de cette structure. Cet alignement de pierres, ainsi que quelques fragments de torchis, constituent certainement un reste d'élément de paroi de maison du second âge du Fer. Un tesson de la période Augustéenne (SSS91/248, planche I/11) se trouvant en stratigraphie juste en-dessus de la couche La Tène finale montre la continuité de l'occupation à cet endroit (plan 8).

### Surface 6 (plan 9)

Cette tranchée étroite suit le mur ouest du narthex sud à l'extérieur de l'église. Elle comporte un empierrement de surface (vestige d'un mur de terrasse ?). Elle a été fouillée pour suivre la couche La Tène finale de la surface 5. Elle plonge profondément puis disparaît au sud.

### Surface 7 (plan 10)

Cette tranchée orientée nord-sud est parallèle au mur ouest du narthex nord et montre un empièchement de surface. Cette surface qui contient de la faune, de gros morceaux de torchis, ainsi que des tessons, elle peut être attribuée à la période protohistorique.

### Surface 8 (plans 8 et 10)

Ce prolongement de la surface 7 vers le sud est traversé par le mur 119 (romain du I<sup>er</sup> siècle après J.-C.). La base de ce mur repose sur la couche protohistorique (plan 10).

Ce mur en pierres sèches, totalement dépourvu de mortier, est orienté d'ouest en est. Il montre un parement de pierres dont les faces planes sont orientées au sud et les faces à angles aigus au nord. A l'ouest, la majorité des pierres sont en calcaire, disposées par niveaux successifs, à l'est, elles sont toutes constituées de quartzite de Valère et sont rangées sur un seul niveau. L'orientation du mur change légèrement de direction sur cette surface, au m 255/50; on peut y voir une réfection ou un prolongement (la partie ouest étant antérieure à la partie est). Ce mur repose néanmoins sur toute sa longueur sur la couche protohistorique qui disparaît immédiatement au sud du mur.

### Surface 9 (plan 8)

Cette surface prolonge la surface 8 vers le sud. Elle comporte un trou de poteau et légèrement plus au sud, des grosses pierres éparses appartenant probablement à une fosse. Cette zone et les témoins d'un habitat (murs et trous de poteau) s'attribuent au I<sup>er</sup> s. ap. J.-C. par les tessons qu'ils renferment (cruches SSS91/320 et 321, planche I/7, voir aussi le plan 4, stratigraphie 6).

Les 4 trous de poteau (122 A à D) forment un alignement qui est parallèle au mur 119.

La surface 9 qui jouxte directement le mur 119 au sud montre un aménagement (trou de poteau) et un creusement qui ont détruit les couches protohistoriques et La Tène finale présentes au nord du mur 119.

### Surface 10 (plan 10)

Située au pied du rocher, elle ne montre aucun aménagement à part quelques grosses pierres éparses, qui formaient peut-être un alignement. Riche en matériel archéologique, cette aire a livré du matériel protohistorique, du torchis ainsi que de la céramique romaine.

### Surface 11 (plan 10)

Ce sondage au pied du rocher est traversé d'ouest en est par quelques gros cailloux, nous n'y avons effectué aucune fouille. Un empièchement contenant du matériel archéologique couvre toute la surface. Cette aire a livré du matériel protohistorique, La Tène finale et romain. L'état actuel de cette surface ne permet pas d'attribution chronologique précise.



**Surface 12 (plan 9)**

Ce grand sondage, situé au pied du rocher est bordé par la stratigraphie ouest qui limite le chantier. Un empièchement contenant de gros morceaux de torchis en couvre toute la surface. Ce sondage peut être attribué à La Tène finale par la majorité des tessons livrés par la fouille des médiévistes.

**Surface 13 (plan 9)**

Ce sondage situé le long du profil ouest est traversé par le mur 119. Il comporte 2 trous de poteau (122A et 122B). La surface se trouvant au sud du mur montre des alluvions. La situation stratigraphique de cette surface la fait appartenir probablement à la Tène finale, comme le confirme le tesson (SSS91/185). Le fragment de céramique SSS91/138 permet l'attribution du trou de poteau 122B au I<sup>er</sup> s. ap. J.-C.

**Surface 14 (plan 10)**

Ce prolongement de la surface 1, situé directement au pied du rocher, est occupé pour l'essentiel par une grande fosse qui rend son attribution chronologique difficile, elle se place probablement dans le niveau protohistorique (tesson SSS91/2003, planche I/3, bord typiquement Hallstatt).

**Surface 15 (plan 9)**

Située au pied du mur ouest du narthex nord, à l'extérieur de l'église, cette zone montre 3 trous de poteau dont 2 (122B et 122C) alignés avec ceux de la surface 13. Nous attribuons cette zone à La Tène finale (coupe SSS91/283, planche I/6). Les trous de poteau (122B-C-D) appartiennent à la couche sus-jacente (I<sup>er</sup> s. ap. J.-C.).


**Surface 16 (plan 10)**

Cette tranchée étroite longe la stratigraphie ouest. Nous l'avons approfondie jusque dans les premières alluvions pour tenter de mettre en évidence la couche Bronze final, sans résultat. Les nombreux tessons produits par cette fouille rapide peuvent toutefois être placés dans le niveau protohistorique.

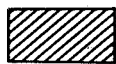
LEGENDE :




Romain III<sup>e</sup> et IV<sup>e</sup> s. ap. J.-C.




Romain I<sup>er</sup> s. ap. J.-C.



La Tène finale



Protohistoire



Bronze final



Alluvions



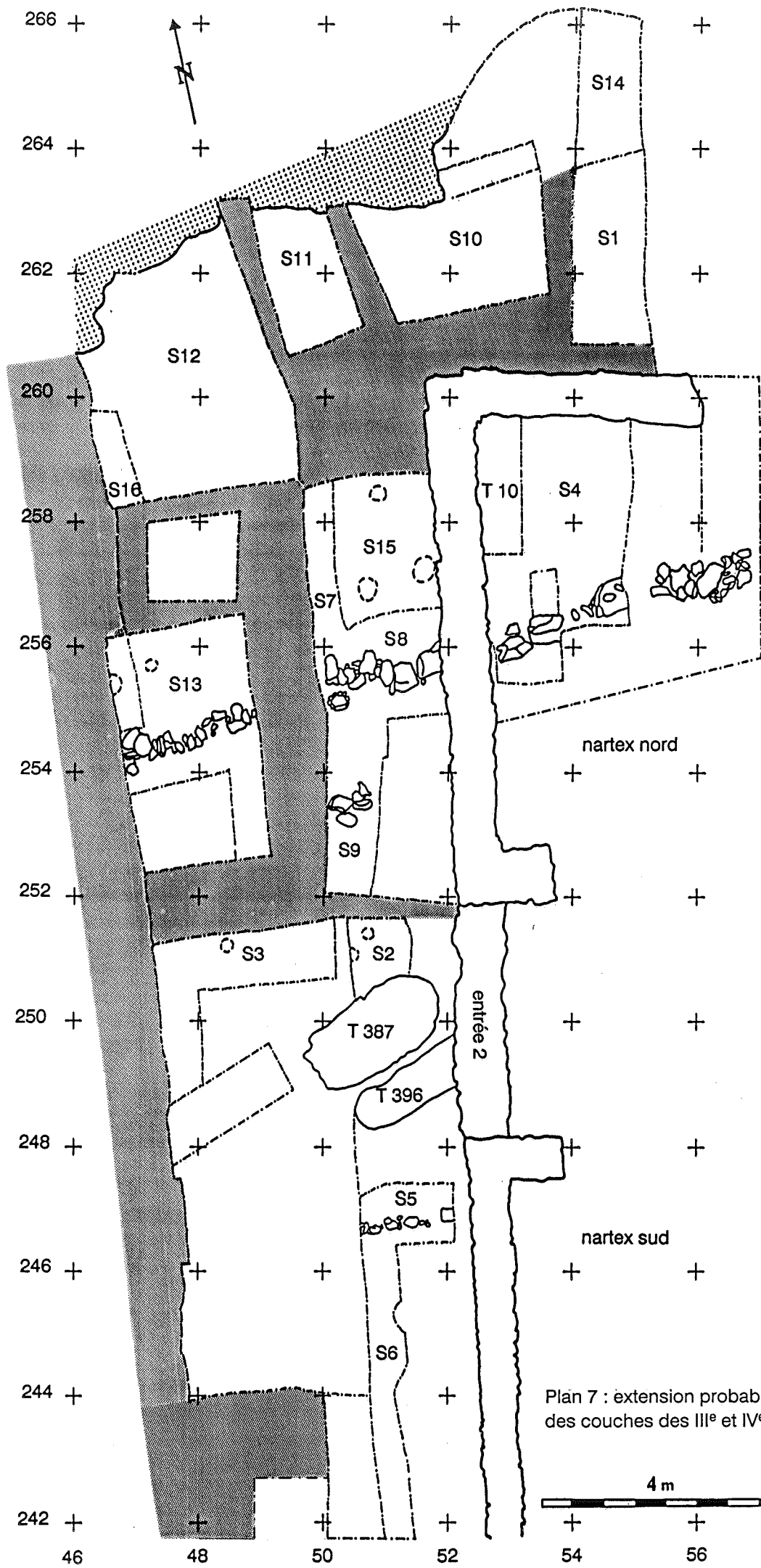
Extension probable de la couche



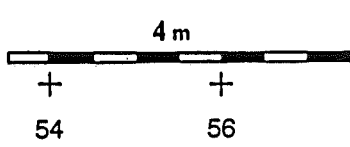
Structures

TP

Trou de poteau



Plan 7 : extension probable de l'horizon romain des couches des III<sup>e</sup> et IV<sup>e</sup> s. ap. J.-C.





Plan 8 : extension de la couche et des structures romaines du 1<sup>er</sup> s. ap. J.-C.

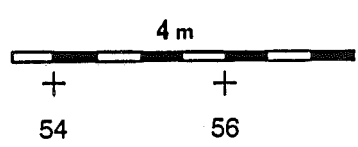


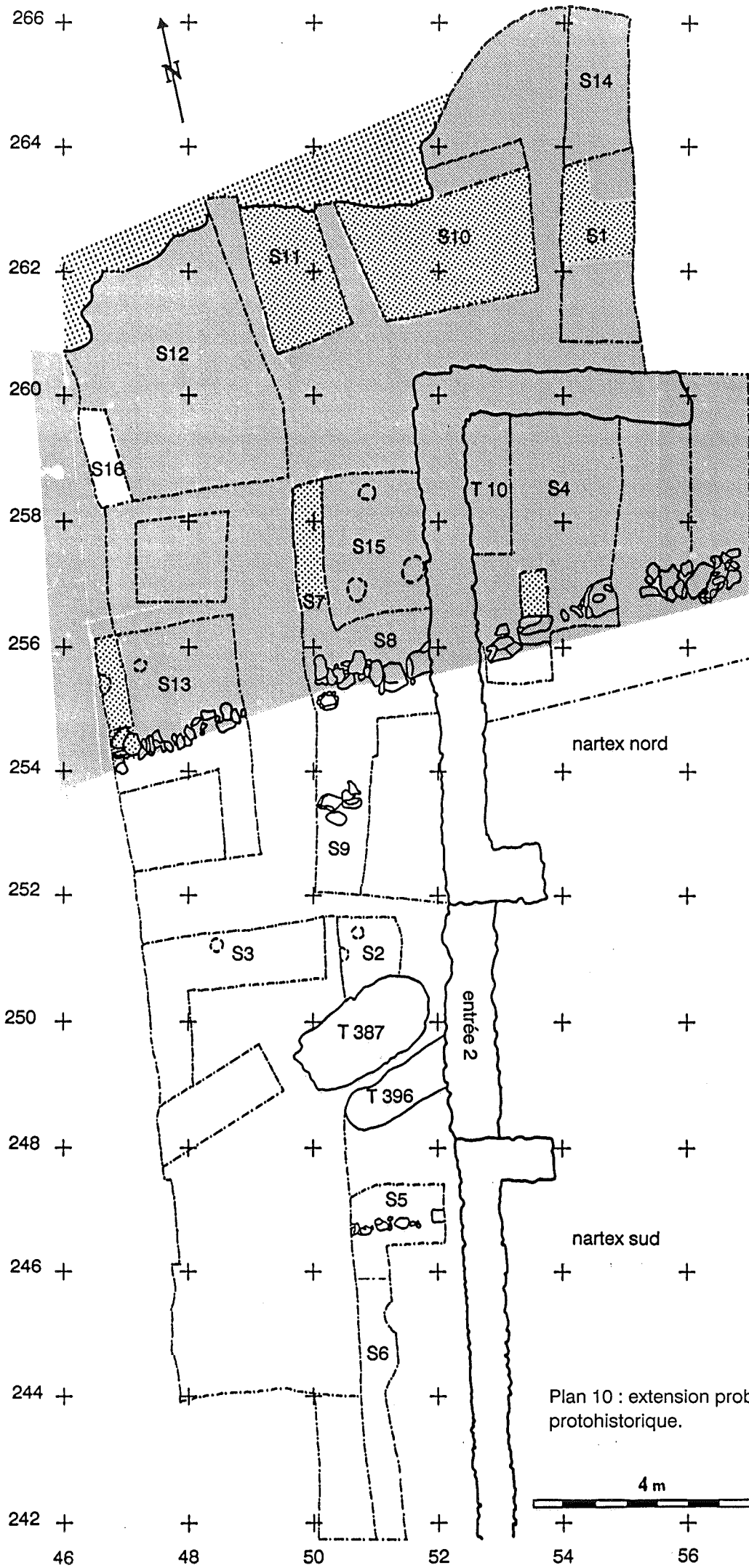
Plan 9 : extension de la couche et des structures La Tène finale.

4 m

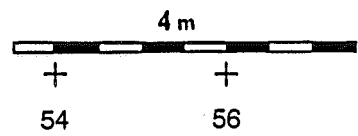


Plan 10 : extension probable du niveau protohistorique.

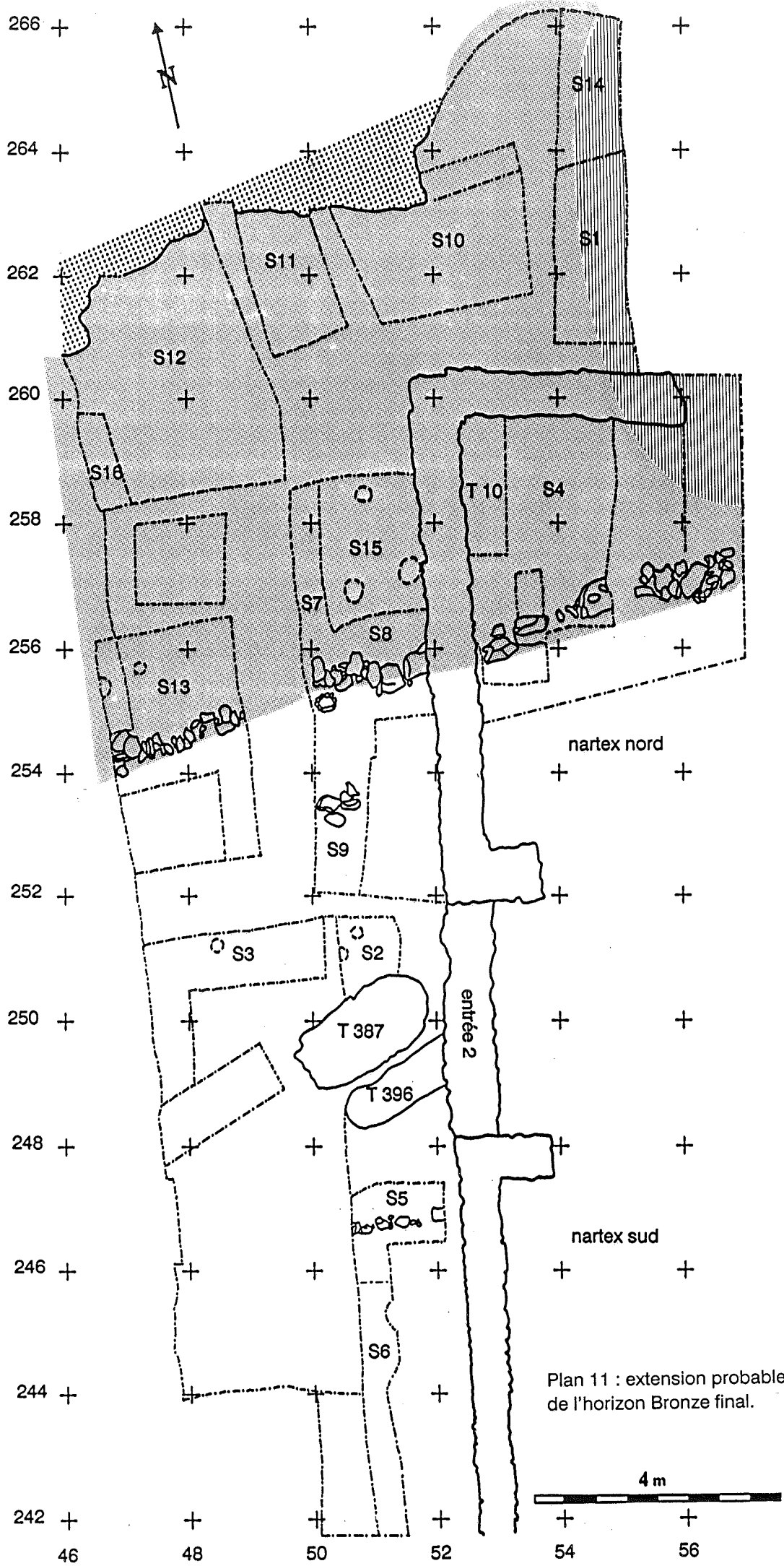




Plan 10 : extension probable du niveau protohistorique.







Plan 11 : extension probable de l'horizon Bronze final.

4 m



## 7. Extension des couches culturelles

### Plan 7

Ce plan montre l'extension de l'horizon romain des III<sup>ème</sup> et IV<sup>ème</sup> siècles qui est probablement présent dans les témoins laissés par la fouille, dans son état actuel. Cet horizon ne semble pas se prolonger à l'est, sous les murs des narthex de l'église car il a certainement été détruit lors de la construction de l'édifice. En revanche, nous pouvons postuler qu'il se prolonge au-delà des limites de la fouille, à l'ouest, car il est présent dans une partie de la stratigraphie ouest bordant la fouille.

### Plan 8

Le niveau d'habitat du I<sup>er</sup> siècle après J.-C. est principalement représenté par le mur 119 et les quatre trous de poteau qui forment un alignement parallèle à ce mur. Cet ensemble et son niveau contemporain sont détruits à l'est par la construction de l'église primitive mais ils se prolongent certainement à l'ouest. La construction du narthex nord ne semble pas avoir complètement entamé ce niveau.

Cet ensemble peut être interprété comme un aménagement de terrasse parallèle au rocher pour l'installation d'un habitat. Ces aménagements auraient entraîné la destruction partielle des couches antérieures, notamment quelques mètres au sud du mur 119. Nous avons observé l'extension de ce niveau au sud de ce mur par la présence de tessons typiques et par les trous de poteau des surfaces 2 et 9 (voir la stratigraphie 6 sur le plan 4), et cela jusqu'à la limite nord du cimetière extérieur de l'église.

### Plan 9

L'horizon présentant la plus grande étendue (environ 150 m<sup>2</sup>) est celui de La Tène finale. Il est en effet présent sur presque la totalité de la zone étudiée.

Sur les 15 surfaces prospectées, 9 ont livré du matériel de cette époque. Il s'agit essentiellement de céramique à pâte feuilletée, mais aussi de tessons à dégraissant grossier. Certains éléments architecturaux ont également été révélés. Deux trous de poteaux sont apparus dans les petites surfaces 2 et 3. Un arrangement de pierres plates et de dalles déposées sur un même niveau est peut-être le vestige d'une sablière. De plus, les très nombreux morceaux de torchis dispersés sur l'ensemble de cet horizon, ne fait que confirmer l'existence, à cet endroit, d'un habitat La Tène finale.

### Plan 10

Le niveau protohistorique antérieur à La Tène finale a été détruit par les sondages effectués en 1984 dans son extension orientale. Il est présent jusque sous le mur 119 au sud duquel il n'a pas été repéré, probablement détruit par les aménagements des habitats La Tène finale et romain du I<sup>er</sup> siècle après J.-C. Ce niveau se prolonge au-delà de la bordure occidentale du chantier actuel.

### Plan 11

L'horizon Bronze final a subi les mêmes destructions que la couche protohistorique. Son extension occidentale reste encore à préciser car la stratigraphie ouest n'a pas livré de tesson typique de cette période.

## 8. Conclusions

Cette intervention rapide sur le chantier de l'église médiévale de Sous-le-Scex permet de souligner particulièrement la richesse archéologique des niveaux protohistoriques et gallo-romains également présents sur ce site.

Nous avons mis en évidence, et cela pour la première fois à Sion (Wiblé 1986), l'existence de deux nouveaux habitats ruraux. L'un, datant de La Tène finale (I<sup>er</sup> siècle avant J.-C.), l'autre de l'époque Augustéenne (I<sup>er</sup> siècle après J.-C.).

Le niveau La Tène finale paraît particulièrement intéressant de par la grande quantité de matériel archéologique qu'il a livré, compte tenu des petites surfaces prospectées.

L'horizon gallo-romain, qui a une orientation topographique un peu différente, montre un intérêt tout particulier du point de vue architectural. Cet habitat présente un mur de plus de 12 mètres de long, construit en deux étapes, sans mortier et qui marque sans doute un rebord de terrasse. Ce mur est en relation avec 7 trous de poteau qui révèlent la construction, à cet endroit, de plusieurs cabanes.

Cette zone qui est actuellement percée par environ 20 sondages de profondeurs variées est directement menacée par l'érosion et les effondrements des nombreux témoins qui subsistent encore aujourd'hui.

Nous proposons donc, pour la suite du travail sur ce site, un changement des méthodes de fouille actuelles, avec arrêt des sondages, qui pourront être remplacés par une véritable fouille, par décapages, des 2 niveaux d'habitat mis en évidence.

Une méthode de travail de ce type précisera la relation chronologique existant entre l'habitat La Tène finale et la nécropole du second âge du Fer découverte dans la nef de l'église. Cette approche permettra aussi de mieux cerner le niveau protohistorique présent dans la partie nord du site qui est probablement, comme le laissent supposer les gros morceaux de torchis découverts, lui aussi un habitat.

## 10. BIBLIOGRAPHIE

- BAUDAIS (D.), BRUNIER (C.), CURDY (P.), DAVID-ELBIALI (M.), FAVRE (S.), GALLAY (A.), MOINAT (P.), MOTTET (M.), VORUZ (J.-L.), WINIGER (A.). 1989-1990. Le Néolithique de la région de Sion (Valais) : un bilan. Bull. du Centre genevois d'anthrop., 2, 5-56.
- CURDY (P.), BENKERT (A.), BERNAL (J.), MASSEREY (C.). 1984. Intervention archéologique à Yverdon-les-Bains (VD) - Rue des Philosophes : La Tène finale - Epoque romaine précoce. Annu. de la Soc. suisse de Préhist. et d'Archéol., 67, 123-136.
- DUBUIS (B.), HALDIMANN (M. A.), MARTIN-KILCHER (S.). 1987. Céramique de Bas-Empire découverte à Sion "Sous-le-Scex". Archéol. suisse, 10, 4, 157-168.
- GALLAY (A.), KAENEL (G.). 1986. Sion aux âges du Bronze et du Fer. In : GALLAY (A.), ed. Le Valais avant l'histoire : 14 000 av. J.-C. - 47 apr. J.-C. Cat. d'exposition (Sion, 1986). Sion : Musées cantonaux du Valais, 254-265.
- GALLAY (A.). 1984. Rapport préliminaire sur la séquence préhistorique de Sion, Sous-le-Scex. Archéol. suisse, 7, 4, 144-146.
- HALDIMANN (M.A.), CURDY (P.), GILLIOZ (P.A.), KAENEL (G.), WIBLÉ (F.). 1991. Aux origines de Massongex VS. Tarnaiæ, de La Tène finale à l'époque augustéenne. Annu. de la Soc. suisse de Préhist. et d'Archéol., 74, 129-182.
- KAENEL (G.), CURDY (P.), ZWAHLEN (H.). 1984. Saint-Triphon, Le Lessus (Ollon, Vaud) du Néolithique à l'époque romaine. Lausanne : Bibltque hist. vaudoise. (Cahiers d'archéol. romande ; 30).
- KAENEL (G.). 1990. Recherches sur la période de La Tène en Suisse occidentale : analyse des sépultures. Lausanne : Bibltque hist. vaudoise. (Cahiers d'archéol. romande ; 50).
- LEHNER (H.-J.). 1987. Ausgrabungen von Sitten "Sous-le-Scex" : Zwischenbericht über die Arbeiten von 1984 bis 1987. Archéol. suisse, 10, 4, 145-156.
- WIBLÉ (F.). 1986. Sion (Drousomagos/Drusomagus?). In : GALLAY (A.), ed. Le Valais avant l'histoire : 14 000 av. J.-C. - 47 apr. J.-C. Cat. d'exposition (Sion, 1986). Sion : Musées cantonaux du Valais, 266-269.