

# Fundbericht 1988 = Chronique archéologique 1988 = Cronaca archeologica 1988

Objekttyp: **Group**

Zeitschrift: **Jahrbuch der Schweizerischen Gesellschaft für Ur- und Frühgeschichte = Annuaire de la Société Suisse de Préhistoire et d'Archéologie = Annuario della Società Svizzera di Preistoria e d'Archeologia**

Band (Jahr): **72 (1989)**

PDF erstellt am: **03.12.2018**

## **Nutzungsbedingungen**

Die ETH-Bibliothek ist Anbieterin der digitalisierten Zeitschriften. Sie besitzt keine Urheberrechte an den Inhalten der Zeitschriften. Die Rechte liegen in der Regel bei den Herausgebern.

Die auf der Plattform e-periodica veröffentlichten Dokumente stehen für nicht-kommerzielle Zwecke in Lehre und Forschung sowie für die private Nutzung frei zur Verfügung. Einzelne Dateien oder Ausdrucke aus diesem Angebot können zusammen mit diesen Nutzungsbedingungen und den korrekten Herkunftsbezeichnungen weitergegeben werden.

Das Veröffentlichen von Bildern in Print- und Online-Publikationen ist nur mit vorheriger Genehmigung der Rechteinhaber erlaubt. Die systematische Speicherung von Teilen des elektronischen Angebots auf anderen Servern bedarf ebenfalls des schriftlichen Einverständnisses der Rechteinhaber.

## **Haftungsausschluss**

Alle Angaben erfolgen ohne Gewähr für Vollständigkeit oder Richtigkeit. Es wird keine Haftung übernommen für Schäden durch die Verwendung von Informationen aus diesem Online-Angebot oder durch das Fehlen von Informationen. Dies gilt auch für Inhalte Dritter, die über dieses Angebot zugänglich sind.

## Fundbericht 1988 – Chronique archéologique 1988 – Cronaca archeologica 1988

Der archäologische Fundbericht enthält Nachrichten und Notizen über Neufunde und Grabungen in der Schweiz. Wir danken allen Autoren, die Beiträge und Bildmaterial zur Verfügung gestellt haben. Für bibliographische Hinweise verweisen wir auf:  
 RAS (Résumés d'archéologie suisse) Epoque Romaine. Herausgegeben vom IAHA Lausanne (ab 1981).  
 RAS (Résumés zur Archäologie der Schweiz) Paläolithikum – Latènezeit. Herausgegeben von der SGUF (ab 1984).

La chronique archéologique renseigne sur les fouilles et les découvertes récentes en Suisse. Nous remercions tous ceux qui ont mis à notre disposition leurs rapports et leurs illustrations. Pour les références bibliographiques nous renvoyons à:  
 RAS (Résumés d'archéologie suisse) Epoque Romaine. Edité par l'IAHA Lausanne (à partir de 1981).  
 RAS (Résumés zur Archäologie der Schweiz) Paläolithikum – La Tène. Edité par la SSPA (à partir de 1984).

La cronaca archeologica informa sulla scoperte recenti e gli scavi in Svizzera. A tutti gli autori giungano i nostri più sentiti ringraziamenti per averci lasciato utilizzare le loro relazioni e documentazioni fotografiche. Per le indicazioni bibliografiche rimandiamo a:  
 RAS (Résumé d'archéologie suisse) Epoque Romaine. Editore: IAHA Lausanne (dal 1981 in poi).  
 RAS (Résumés zur Archäologie der Schweiz) Paläolithikum – La Tène. Editore: SSPA (dal 1984 in poi).

## Übersicht über die aufgeführten Fundorte nach Kantonen:

Liste par canton des sites mentionnés:

Lista degli insediamenti secondo l'ordine dei cantoni:

P/M	Alt- und Mittelsteinzeit / Paléolithique et Mésolithique / Paleolitico e Mesolitico				
N	Jungsteinzeit / Néolithique / Neolitico				
B	Bronzezeit / Age du Bronze / Età del Bronzo				
H	Ältere Eisenzeit / Premier Age du Fer / Prima Età del Ferro				
T	Jüngere Eisenzeit / Second Age du Fer / Seconda Età del Ferro				
R	Römische Zeit / Epoque Romaine / Età Romana				
Ma	Frühmittelalter / Haut Moyen Age / Alto Medio Evo				
U	Zeitstellung unbekannt / Epoque incertaine / Reperti non datati				
AG	Baden, Römerstrasse/Verenaäcker	R			
	Kaiseraugst, Fabrikstrasse, Rinau	R			
	Kaiseraugst, Gstalteinrain	R			
	Kaiseraugst, Heidenmurweg	R			
	Kaiseraugst, Rheinuferweg	R			
	Lupfig, Unterwerk NOK	R			
	Möhlín, Chleematt-Niederriburg	B, R, Ma			
	Möhlín, Stäghold	T			
	Oberwil, Friedhof	R			
	Sulz, Rheinsulz	R, Ma			
	Windisch, Kirchhügel	R			
BL	Augst, Amphitheater	B, R			
	Augst, Insula 22	R			
	Augst, Insula 23	R			
	Sissach, Jakobshof	Ma			
BS	Basel, Augustinergasse	T, R			
	Basel, Deutschritterkapelle	T, R			
	Basel, Fabrikstrasse	T			
	Riehen, Auf der Bischoffhöhe	N			
BE	Bern, Französische Kirche	Ma			
	Bern, Klosterlistutz	Ma			
	Bern, Tiefenau, Spitalareal	T			
	Büetigen, Hauptstrasse	Ma			
	Burgdorf, Kornhaus	Ma			
	Burgdorf, Schlachthaus	R, Ma			
	Dotzigen, Juraweg	Ma			
	Kallnach, Bergweg	Ma			
	Laufen, Rathausplatz	Ma			
	Lengnau, Stierenmatt/Schützenmatt	Ma			
	Münsingen, Rossboden	R			
	Nidau, Schlossmatt	N/B			
	Pieterlen, Thürlweg/Badhaus	R			
	Studen, Vorderberg-Petinesca	R			
	Sutz-Lattrigen, Lattrigen VI-Riedstation	N			
	Sutz-Lattrigen, Lattrigen VII-Hauptstation	N			
	Wiedlisbach, Niderfeld	R			
FR	Bulle, Château	Ma			
	Courgevaux, En Triva	B			
	Courgevaux, Le Marais 1	U			
	Courgevaux, Le Marais 2	B			
	Courgevaux, La Parralle 1/1	B			
	Courgevaux, La Parralle 2	R			
	Estavayer-le-Lac, Sous-Château	M			
	Fribourg, chemin des Archives	Ma			
	Fribourg, Place des Augustins	Ma			
	Fribourg, Place Python-Rue des Alpes	Ma			
	Fribourg, Pont de Saint Jean				Ma
	Fribourg, Rue de Lausanne				Ma
	Fribourg, Rue de Neuveville				Ma
	Givisiez, Manoir de Boccard				Ma
	Gruyères-Epagny, Les Adoux				R, Ma
	Le Bry, La Chavanne				Ma
	Murten, Ober Prehl				M, N, B
	Murten, Pré de la Blancherie				B
	Murten, Chantemerle				B
	Posieux, Châtillon-sur-Glâne				H
GE	Genève, ancienne Prison Saint-Antoine				T, R, Ma
	Genève, Cathédrale Saint-Pierre/Cour Saint-Pierre				R, Ma
	Genève, Rues-Basses				T, R, Ma
	Genève, Temple de Saint-Gervais				R, Ma
	Meinier, Carre d'Aval-«la Touvière»				Ma
	Vandoeuvres, Temple				R, Ma
GR	Chur, Kieswerk Calanda				B
	Chur, Bärenloch				R
	Haldenstein, Schloss				T, R, Ma
	Igis, Falkensteinweg				T
	Scharans, Spundas				B
	Schiers, Pfarrhausgarten, Chrea				R/Ma
JU	Boécourt, Les Montoyes				R
	Chevèze, Sur Vannez				N
	Cornol, Mont Terri				N/B
LU	Altshofen, Kirche				Ma
	Ballwil, Balletz				R
	Egolzwil, Egolzwil 3				N
	Schötz				B
	Schötz, Kindergarten				B
NE	Saint-Blaise, Bain-des-Dames				N
SG	Rapperswil, Schloss				R
SH	Schleitheim, Brühlgarten				T, R
	Schleitheim, Hebsack				Ma
	Schleitheim, z'underst Wyler				R
	Sibilingen, Birchbühl				B
SO	Biberist, Spitalhof				R
	Hofstetten-Flüh, Talmatten				R
	Oensingen, Breitfeld				B
	Rüttenen, Martinsfluewald				R
	Solothurn, Hauptgasse 7				Ma
	Solothurn, Ritterquai 3/Klosterplatz 6				Ma
TI	Airolo-Madrano, Chiesa dei Santi Protasio e Gervasio				Ma
	Origlio-Carnago, Chiesa di San Vittore				Ma
UR	Göschenen, Alte Kirche				Ma
TG	Eschenz, Untereschenz, Sagi, Parzelle 1106				R
	Hüttwilén, Nussbaumersee/Inseli				N
	Hüttwilén, Uerschhausen, Halbinsel Horn				B
	Pfyn, Städtli, spätrömisches Kastell				R
	Wigoltingen, Lamperswil/Schla tt				U
VD	Avenches, Derrière la Tour				R
	Avenches, Derrière la Tour, Ins. 7				R
	Avenches, En Chaplix				B, R
	Avenches, Route du Moulin				R
	Echandens, La Chocolatière				B
	Genolier, Bas-des-Côtes				Ma
	Grandson, Corcelettes				B

	La Tour-de-Peilz, Clos d'Aubonne	Ma	Sion, Petit Chasseur III	N, B, H, T
	Lausanne, Place de la Cathédrale/ Rue Cité-Devant/Rue Vuillermet	B, T, R	Sion, ruelle de la Lombardie	R
	Mont-la-Ville, Abri Freymont-Col du Mollendruz	P, M	Sion, Sous-le-Scex	Ma
	Nyon, Grand' Rue et Place du Marché	R	Sierre, Gérondie, chapelle St-Félix	Ma
	Orbe, Boscéaz	R	Steinhausen, Sennweid	N
	Prangins, Château	R	Erlenbach, Winkel	B
	Romainmôtier, Abbaye	Ma	Greifensee, Böschchen	B
	Yverdon-les-Bains, Clendy-Avenue des Sports	N	Hombrechtikon, Schirmensee	B
VS	Brig-Glis, Gamsen, Waldmatte	H, T, R	Horgen, Dampfschiffsteg	N
	Grône, Les Noyers	B	Horgen, Scheller	N
	Leuk-Stadt, Bischofsschloss	Ma	Meilen, Vorderfeld	N, B
	Martigny, En l'Oche, chantier Minerva	R	Nefthenbach, Steinmöri	B, H, R
	Martigny, En Pré Borvey, ins. 6/téménos	R	Winterthur, Altstadt, Obergasse 5 (7)	Ma
	Martigny, Forum	R	Winterthur, Altstadt, Obergasse 8/ Unterer Graben 3	Ma
	Martigny, Le Vivier, amphithéâtre	R	Winterthur, Altstadt, Oberer Graben 6	Ma
	Martigny, Le Vivier, chantier du Tennis	R	Winterthur, Altstadt, Untertor 15	Ma
	Martigny, Les Morasses, ins. 6	R	Winterthur, Oberwinterthur, Kirche St. Arbogast	R
	Massongex, Avenue de la Gare	R	Winterthur, Oberwinterthur, Römerweg	R
	Rarogne, Burghügel	N, B	Winterthur, Technikumsstr. 92–94	Ma
	Sion, Avenue Ritz	N	Zürich, Alpenquai	B
	Sion, chemin des Collines	N	Zürich, Seefeld	N
	Sion, Cathédrale	T, Ma	Mauren, Pfarrkirche St. Peter und Paul	Ma
	Sion, devant l'église St-Théodule	Ma	Triesen, Kapelle St. Maria	Ma
			Triesen, Kapelle St. Wolfgang	Ma

## Altsteinzeit/Mittelsteinzeit – Paléolithique/Mésolithique – Paleolítico/Mesolítico

### Estavayer-le-Lac FR, Sous-Château

CN 1184, 189 110/554 685. Altitude 429.20 m.

*Date de la découverte:* 9 juin 1988.

Site nouveau.

Fouille de sauvetage (construction d'un home). Surface de la fouille env. 3000 m<sup>2</sup>.

Trouvaille isolée.

Lors des travaux de construction d'un home à proximité de l'ancien port d'Estavayer, une pirogue monoxyle en chêne a été mise au jour dans les sédiments lacustres, à une profondeur d'un mètre environ. Une partie du fond et des francs bords a disparu, mais sa forme générale est conservée. Longue de 6.5 m et large de 0.85 m, elle présente la particularité d'être à l'état d'ébauche.

*Prélèvements:* bois pour C14.

*Datation:* C14. 7260 ± 60 BP; 7300 ± 40 BP; 7460 ± 60 BP; 7480 ± 40 BP; 6380 ± 40 BP (Institut de Physique, Université de Berne).

*SAFR, D. Ramseyer.*

### Lengnau BE, Stierenmatt/Schützenmatt

LK 1126, 594 750/224 580. Höhe 430 m.

*Datum der Grabung:* Oktober–November 1988.

Grösse der Grabung ca. 100 m<sup>2</sup>.

*Bibliographie zur Fundstelle:* JbSGUF 34, 1943, 24.

Ungeplante Schlammuntersuchung (Bau eines landwirtschaftlichen Gebäudes).

Siedlung?

Insgesamt wurden 568 Silices aus dem unter dem dunkelbraunen Humus gelegenen hellbraunen Silt (zerpflügelter Unterboden) ausgeschlämmt. Eine eigentliche Kulturschicht ist nicht mehr vorhanden.

*Archäologische Kleinfunde:* Silices.

*Datierung:* archäologisch. Frühes Mesolithikum.

*ADB, P.J. Suter.*

### Mont-la-Ville VD, Abri Freymont–Col du Mollendruz

CN 1222. Altitude 1088 m.

*Date des fouilles:* 4–31 juillet 1988.

*Références bibliographiques:* AS 9, 1986, 138–148; AS 11, 1988, 142s.

Fouille programmée. Surface de la fouille env. 3 m<sup>2</sup>.

Habitat.

Poursuite des investigations dans le Mésolithique ancien (Boréal, couche 4d) et découverte de traces d'occupation antérieures au au Préboréal, avec ossements d'animaux (cheval, renne) et outillage lithique.

*Prélèvements:* C14 et divers.

*Mobilier archéologique:* Outillage lithique dont lamelles retouchées et ossements animaux.

*Datation:* archéologique. Antérieure au préboréal.

*MHAVD, P. Crotti, G. Pignat,*

### Murten FR, Ober Prehl

siehe Bronzezeit

## Jungsteinzeit – Néolithique – Neolitico

Chevez JU, Sur Vanez

CN 1084, 567 200/248 850. Altitude 525 m.

*Date des fouilles:* Octobre 1988.

Site nouveau.

*Références bibliographiques:* Quiquerez, A. (1862) Le Mont Terrible. Porrentruy, 44 (mentionné comme camp romain).

Sondages pour fouille de sauvetage programmée (projet de lotissement). Surface de la fouille env. 30 m<sup>2</sup>.

Habitat.

Découvert par le soussigné lors d'un vol en 1985 (fig. 1), ce site est un éperon barré par un rempart d'une longueur de 120 m, délimitant une surface protégée d'environ 6000 m<sup>2</sup>.

Un projet de lotissement a impliqué une série de sondages dans le but de déterminer la valeur du gisement et la période de son occupation. Six sondages de 4 m<sup>2</sup> et une tranchée sur le flanc ouest du rempart ont livré un mobilier archéologique très pauvre. Le rempart consiste en un amas de dalles calcaires et de terre. Un léger fossé est sensible à l'extérieur du «camp».

*Mobilier archéologique:* céramique, silex, tuiles modernes et ossements.

*Faune:* non déterminée.

*Trouvailles principales:* une pointe de flèche en silex, triangulaire, à base légèrement convexe et un bord de récipient à profil en S et large panse bombée.

*Datation:* archéologique. Probablement attribuable au Néolithique moyen.

*OPH JU, F. Schifferdecker.*



Fig. 1. Chevez JU, Sur Vanez. Vue aérienne du camp néolithique, depuis nord-est. Photo: FS.

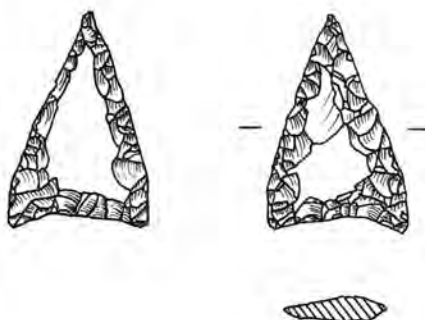


Abb. 2. Cornol JU, Mont Terri. Silexpfeilspitze. M 1:1. Zeichnung: U. Leuzinger, Riehen.

Cornol JU, Mont Terri

LK 1085, 578 970/249 130. Höhe 780 m.

*Datum der Fundmeldung:* 6.1.1988.

*Bibliographie zur Fundstelle:* F. Müller et al., JbSGUF 71, 1988, 7ff.; JbSGUF 71, 1988, 213; AS 11, 1988, 35.

Zufallsfund ohne Ausgrabung (Vermessungsarbeiten).

Einzelfund.

Bei der Einmessung der 1987 angelegten Schnitte 8 und 9 durch R. Glutz (Inst. f. Denkmalpflege ETH Zürich), V. Froidevaux und N. Spichtig fanden wir am 6.1.1988 etwa 2 m westlich des 1985 angelegten Schnittes 6 (vgl. Müller et al. 1988, Abb. 1) in einem Maulwurfhaufen eine vollständig erhaltene Silexpfeilspitze (Abb. 2).

Die 1,9 g schwere, trianguläre Pfeilspitze ist aus weissem, feinkörnigem Silex gearbeitet und weist an der konkaven

Basis und an den Längsseiten dorsal und ventral eine feine, flächendeckende Kantenretusche auf. Diese greift auf der Dorsalseite relativ weit in die Fläche, während der Grossteil der ventralen Fläche fast vollständig unretuschiert blieb.

Die formal sehr ausgewogene Pfeilspitze zeigt ausserdem im Längsschnitt keine Auswölbung; als Rohmaterial dürfte folglich ein ausserhalb des Bulbus liegendes Klingen- oder Abschlagteil verwendet worden sein.

Ähnlich trianguläre Pfeilspitzen sind auf dem Mont Terri bereits verschiedentlich zum Vorschein gekommen, konnten aber als unstratifizierte oder sekundär verlagerte Einzelfunde chronologisch nicht näher eingeordnet werden (vgl. Müller et al., 1988, 22 und Anm. 50).

Im allgemeinen scheinen Pfeilspitzen dieses Typs v.a. in Cortaillod-Fundkomplexen gehäuft aufzutreten (vgl. z.B. M. Ürpmann, Die neolithischen Ufersiedlungen von Twann 18 [1981] 56ff.; Freiburger Archäologie, Fundbericht 1984 [1987], Abb. 14), sind aber vereinzelt auch in älteren und jüngeren neolithischen Fundkomplexen vertreten (vgl. z.B. J. Winiger, Neolithikum der Schweiz [1981], 59 Nr. 1; 75 Nr. 3; 155 Nr. 1,4; 189 Nr. 4–5; 219 Nr. 22). Das Fehlen eindeutig neolithischer Keramik auf dem Mont Terri – auch im Verlauf der 3. Grabungskampagne 1987 konnte keine neolithische Keramik geborgen werden – verunmöglicht aber beim gegenwärtigen Forschungsstand eine genauere chronologische Zuweisung dieses Streufundes innerhalb des Neolithikums, wobei allerdings eine Datierung in die auf dem Mont Terri gut belegte Mittelbronzezeit nicht zwingend auszuschliessen ist (vgl. Müller et al., 1988, 22 und Anm. 49).

Aufbewahrungsort: Seminar für Ur- und Frühgeschichte der Universität Basel, nachher OPH, Porrentruy, Inv.Nr. 62.1.88.1.

*Datierung:* archäologisch. Neolithikum, evtl. Mittelbronzezeit.

*Seminar für Ur- und Frühgeschichte der Universität Basel, Peter-A. Schwarz.*

#### Egolzwil LU, Egolzwil 3

LK 1129, 643 800/225 600. Höhe 500 m.

*Datum der Grabung:* 20. Juli–5. August 1988.

*Bibliographie zur Fundstelle:* JbSGUF 71, 1988, 251; JberSLM Zürich 97, 1988 (im Druck).

Vierte und letzte Grabungskampagne des SLM Zürich im Wauwilermoos, Egolzwil 3.

Siedlung.

Nach Abschluss der Grabung 1988 steht heute eine Fläche von gut 2200 m<sup>2</sup> zur Beurteilung der Egolzwiler Kultur und des Siedlungsgeschehens zur Verfügung. Unter anderem wurden 1988 6 Herdplätze freigelegt, die in zwei Reihen entsprechend dem Siedlungsmuster angeordnet sind. Ein weiterer Herdkomplex erwies sich als grosses, mehrphasiges Gebilde mit einer Fläche von 12–13 m<sup>2</sup> und einer Dicke bis zu 70 cm. Verschiedene Bautechniken liessen sich nachweisen: Lehmplatte auf Unterlage aus Seggengräsern; kastenartiges Gebilde von 1 × 2 m aus Eichen-spältlingen mit Lehmauftrag auf Rindenbahnen; mit viel Steinen durchsetzte Lehmplatte.

Auffällig war ein nach der Seeseite hin vorgeschobenes, sich durch drei Reihen kräftiger Pfosten abzeichnendes Haus ohne Herdstelle, das vielleicht als Fischerhütte o.ä. zu interpretieren ist. Weitere Abklärungen galten der Bau- bzw. Foundationstechnik: Es zeigte sich, dass die völlig

entrindeten Pfähle praktisch alle auf dem an dieser Stelle 3–3.5 m tiefer liegenden glazialen Seeboden anstanden.

*Archäologische Kleinfunde:* alle in einer neolithischen Siedlung auftretenden Fundgattungen, in grosser Zahl.

*Probenentnahmen:* Hölzer für Dendrochronologie; botanische Reste für weitere naturwissenschaftliche Untersuchungen.

*Datierung:* archäologisch. 2. Hälfte 5. Jtsd. v.Chr., Egolzwiler Kultur.

*SLM Zürich, R. Wyss.*

#### Hofstetten-Flüh SO, Talmatten (Imtal)

siehe Römische Epoche

#### Horgen ZH, Dampfschiffsteg

LK 1111, 687 805/235 225. Höhe ca. 404 m.

*Datum der Grabung:* 20. Juni 1988.

*Bibliographie zur Fundstelle:* U. Ruoff, JbSGUF 59, 1976, 67–75; B. Pawlik und F.H. Schweingruber, JbSGUF 59, 1976, 77–91; U. Ruoff, HA 12, 1981, 44.

Geplante Notgrabung (Bootshafenerweiterung).

Siedlung.

Infolge einer projektierten Erweiterung des Bootshafens wurden im östlichen Teil des Siedlungsareals 2 Sondierschnitte angelegt. Die schon 1973 erkannten 4 Schichten der Pfyner Kultur wurden durch die jüngsten Sondierungen bestätigt (Abb. 3).

Östlich des Schiffsteges fällt das Schichtpaket bei gleichbleibender Mächtigkeit von 60 cm ab. Entlang der Höhenkote 402 sind die Kulturschichten ausgebrochen, eine Folge von Rutschungen und fortschreitender Erosion.

*Archäologische Kleinfunde:* Keramik aus Schicht 1.

*Datierung:* archäologisch. Mittleres Pfyn.

*Büro für Archäologie der Stadt Zürich.*

#### Horgen ZH, Scheller

LK 1111, 686 975/236 075. Höhe 404 m.

*Datum der Grabung:* Dez. 87–Juli 1988.

*Bibliographie zur Fundstelle:* JbSGUF 65, 1982, 172.

Geplante Notgrabung (Neubau Werftgebäude).

Grösse der Grabung ca. 150 m<sup>2</sup>.

Siedlung.

Der vorgesehene Neubau eines Werftgebäudes veranlasste das Büro für Archäologie der Stadt Zürich, eine dadurch besonders gefährdete Fläche von ca. 150 m<sup>2</sup> unter

Wasser auszugraben. Dabei konnten vier Kulturschichten dokumentiert werden. Die Funde datieren alle diese Schichten in die Zeit der Horgener Kultur. Hinweise auf eine jüngere Besiedlungsphase (Schnurkeramik) gaben lediglich einige dendrochronologisch datierte Eichenproben. An der Oberfläche von Schicht 6 wurden fast überall kreuzweise übereinandergelegte Rindenbahnen beobachtet.

**Archäologische Kleinfunde:** Pfeilspitzen, Schaber, Beilklingen, Keramik. Schicht 1/2: Diverse Silices, Beilklingen sowie Keramikfragmente; Schicht 3: Steinanhänger mit Loch, Kalksteinperlen, Zwischenfutter mit Beilklinge, Axtfragment mit Loch aus Kalkstein, Beilschäfte; Schicht 4: Bogen aus Eibe, mit lediglich einer Länge von 44,6 cm, Rindenbehältnis mit Lehm gefüllt; Schicht 6: Beilschaft, Bastgeflecht mit Schnurbinding, Schöpflöffel aus Holz.  
**Faunistisches Material:** Übliches Fundinventar Ufersiedlungen.

**Probenentnahmen:** Holzproben für Dendro-Datierungen.

**Sonstiges:** Profilkolonnen, Schlammproben, botan. Proben.

**Datierung:** archäologisch und dendrochronologisch. Horgen; horgenzeitliche Schlagphase 3051 v.Chr.; schnurkeramische Schlagphasen 2460/2459 v.Chr.

*Büro für Archäologie der Stadt Zürich.*

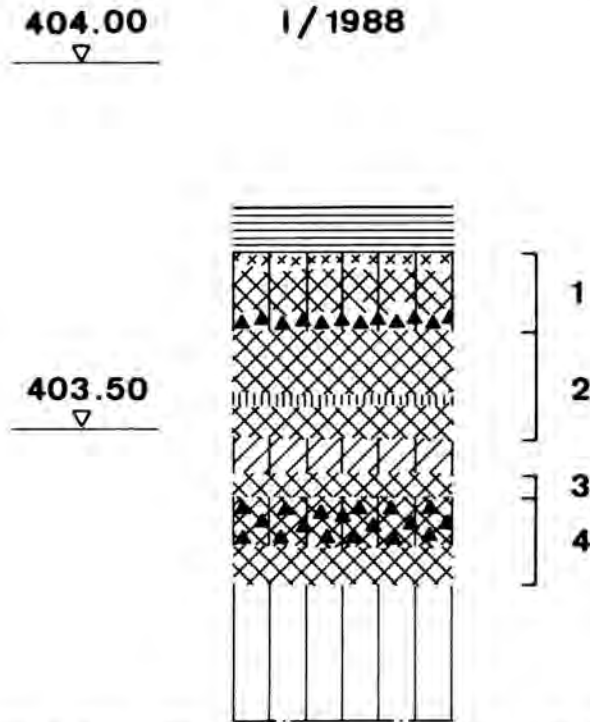


Abb. 3. Horgen ZH, Dampfschiffsteg. Schematisches Profil. Die Schichtbezeichnungen verstehen sich als Korrelationsversuch mit der Grabung 1973 (JbSGUF 59, 1976, 67–75).

#### Hüttwilen TG, Nussbaumersee/Inseli

LK 1052, 703 450/274 850. Höhe 434 m.

**Datum der Grabung:** Dezember 1988.

**Bibliographie zur Fundstelle:** K. Keller und H. Reinert, Urgeschichte des Thurgaus (1925), 178.

**Sondierung.** Grösse der Grabung ca. 12 m<sup>2</sup>.

**Siedlung.**

Im Zuge der archäologischen Untersuchungen in der spätbronzezeitlichen Station Ürschhausen/Horn wurde im Herbst 1988 an den mutmasslichen Siedlungsstellen mit Unterwasserbohrungen und Sondierungen begonnen. Dabei konnte im Bereich des «Inseli» eine pfyntzeitliche Siedlung lokalisiert werden. Weitere Abklärungen sind im Gange.

**Archäologische Kleinfunde:** Keramik, Knochen- und Geweihartefakte, Silices.

**Faunistisches Material:** zahlreich.

**Probenentnahmen:** Holzproben für Dendrochronologie, botanische Reste.

**Datierung:** archäologisch. Pfyner Kultur.

*Amt für Archäologie TG.*

#### Meilen ZH, Vorderfeld

LK 1111, 689 600/236 600. Höhe 405 m.

**Datum der Grabung:** 26. Januar 1987/Winter 1988.

**Bibliographie zur Fundstelle:** U. Ruoff, HA 12, 1981, 40; J. Winiger, Feldmeilen-Vorderfeld. Antiqua 8, Basel 1985. Zufallsfund ohne Ausgrabung (Erosion des Seegrundes). Siedlung.

Ca. 150 m südöstlich des Strandbades wurde der Seegrund in den letzten Jahren mehrmals abgeschwommen. Auch die ausgedehnten Siedlungsreste der Meilener Strandplatte sind starker Erosion ausgesetzt. Grössere Teile der Horgener Schicht liegen offen am Seegrund. Unter dem aufgesammelten Fundgut befinden sich nicht nur die bisher bekannten Zeitstufen der Pfyner und Horgener Kultur. Aus dem Bereich seewärts des Schilfgürtels stammen zahlreiche Funde der Früh- und Spätbronzezeit.

Seit dem Winter 1988 können nun auch erstmals Funde der Schnurkeramik nachgewiesen werden. Die schnurkeramischen und frühbronzezeitlichen Funde (Abb. 4) bestätigen endlich die bisher bekannten Dendrodaten.

**Archäologische Kleinfunde:** Keramik, Geweih, Stein/Silix, Bronze.

**Wichtigste Funde:** arkadenverzierte Keramik, Bronzedolch.

*Datierung:* archäologisch und dendrochronologisch. Pfyn, Horgen, Schnurkeramik, Früh- und Spätbronzezeit; schnurkeramische Schlagphase: 2746, 2652 v.Chr.; frühbronzezeitl. Schlagphasen: 1737, 1645, 1602, 1590 v.Chr. *Büro für Archäologie der Stadt Zürich.*

Murten FR, Ober Prehl  
siehe Bronzezeit

Nidau BE, Schlossmatte/BKW

LK 1125 548 830/219 820. Höhe 428 m.  
*Datum der Sondierungen:* März 1988.  
*Bibliographie zur Fundstelle:* Th. Ischer, Die Pfahlbauten des Bielersees (1928), 165; J. Winiger, Bestandesaufnahme der Bielerseestationen als Grundlage demographischer Theoriebildung, Ufersiedlungen am Bielersee I (1989), Kap. 5.2.  
Geplante Sondierungen  
Siedlung.  
Anlässlich von Kernbohrungen im heutigen BKW-Areal wurden die spärlichen Überreste einer gegen die heutige Zihl hin gerichteten neolithischen (oder bronzezeitlichen) Ufersiedlung beobachtet. *Datierung:* archäologisch. *ADB, P.J. Suter.*

Rarogne VS, Burghügel  
voir Age du Bronze

Riehen BS, Auf der Bischoffhöhe (1988/83)

LK 1047, ca. 271 100/616 800. Höhe ca. 340 m.  
*Datum der Grabung:* Mai 1988.  
Neue Fundstelle.  
Zufallsfund ohne Ausgrabung (Feldbegehung).  
Siedlung?  
Die von H.J. und U. Leuzinger lokalisierte Fundstelle liegt auf einem leicht nach Süden abfallenden Geländeerücken, der landwirtschaftlich intensiv genutzt wird.  
*Archäologische Kleinfunde:* Silices, 1 Keramikfragment.  
*Wichtigste Funde:* Bei den Funden handelt es sich um 31 z.T. retuschierte Artefakte (Kratzer, Klängenfragmente, Bohrer, Nuklei, Abschläge u.a.) sowie um eine grob gemagerte, unverzierte Wandscherbe.  
*Datierung:* archäologisch.  
*ABBS.*

Saint-Blaise NE, Bain-des-Dames

CN 1144, 565 500/206 830. Altitude 429 m.  
*Date des fouilles:* avril–octobre 1988.  
*Références bibliographiques:* ASSPA 71, 1988, 253.  
Fouille de sauvetage programmée (construction RN5).  
Surface de la fouille env. 800 m<sup>2</sup>.  
*Mobilier archéologique:* céramique, etc.  
*Prélèvements:* excréments fossilisés; pieux pour datation dendrochronologique.  
*Datation:* archéologique et dendrochronologique.  
*L'Express/Feuille d'Avis de Neuchâtel, 16 septembre 1988.*

Sion VS, Avenue Ritz, Centre commercial du Nord, Le «Ritz»

CN 1306, 593 900/120 500. Altitude env. 520 m.  
*Date des fouilles:* 19.10.1987–19.02.1988.  
Site nouveau.  
Fouille de sauvetage non programmé (projet de construction). Surface de la fouille env. 400 m<sup>2</sup>.  
Habitat. Tombes.  
Sur la partie supérieure du cône alluvionnaire de la Sionne, pendant les travaux de terrassement en vue de la construction d'un nouveau centre commercial, l'équipe des fouilles du Petit-Chasseur a repéré, le 17 octobre 1987, dans une coupe du terrain, sous env. 6 m d'alluvions, des tombes à caisson de type Chamblandes et une fosse. Deux interventions d'urgence (du 19 au 21 et du 26 au 30 octobre) permirent de fouiller soigneusement une tombe (une de celles repérées le 17 octobre avait malencontreusement disparu avant la première intervention) et 6 structures en fosse qui ont livré un intéressant matériel archéologique (faune, surtout domestique, cristal de roche, haches polies, rares tessons, restes de légumineuses notamment) et dont la structure fit l'objet de très intéressantes constatations.  
Au vu de l'intérêt exceptionnel de cette découverte, un programme d'action fut élaboré en tenant compte des impératifs tant des constructeurs (dont il faut souligner ici la compréhension et l'intérêt manifesté pour ces travaux) que des archéologues et un crédit supplémentaire octroyé. Exécutés dans des conditions souvent difficiles mais heureusement pendant une période hivernale plus douce que de coutume, les travaux archéologiques furent repris le 1er décembre 1987 et achevés le 19 février 1988. Ils permirent d'examiner attentivement ce qui restait du secteur archéologique menacé par le terrassement et de dégager ainsi 13 cistes supplémentaires de type Chamblandes, aménagées dans une bande assez étroite de terrain d'axe E/W, recelant chacune un squelette, le plus souvent en position fortement contractée (l'une d'elles a livré, comme

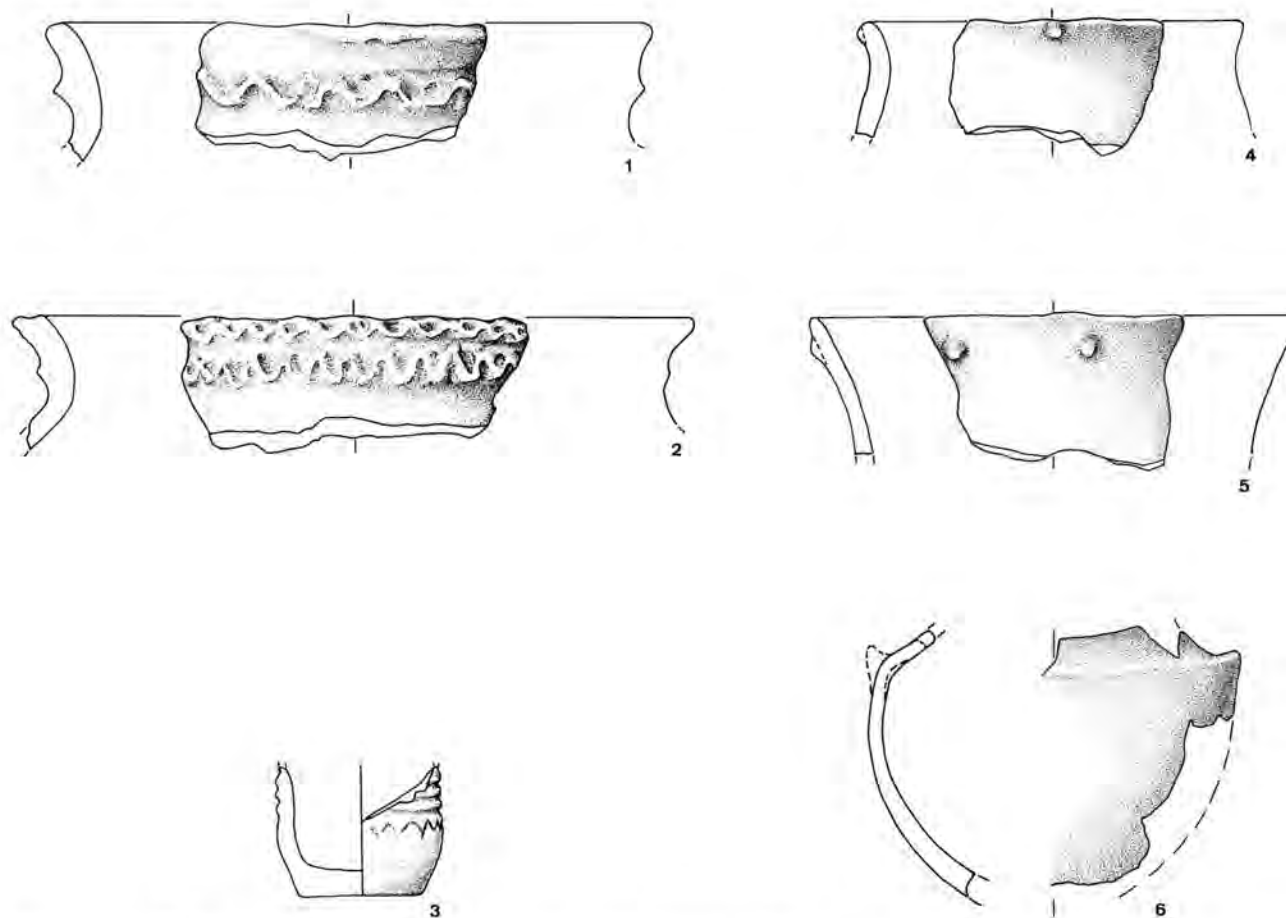


Abb. 4. Meilen ZH, Vorderfeld. Keramik: 1–3 Schnurkeramik; 4–6 Frühbronzezeit. M 1:3.

mobilier funéraire, deux poinçons en os et un fragment de coquillage marin, une autre, un brassard en défense de sanglier) et 44 nouvelles structures en fosse (silos, foyers, trous de poteaux). Ces structures témoignent de la présence d'un habitat (village?) dont les niveaux de marche et d'occupation ont été complètement érodés, installé sur ce site au-dessus du complexe funéraire appartenant pourtant à la même période (Néolithique moyen II – vers 4000–3200 av. J.-C.), cet établissement humain se prolongeait du côté W, au-delà de la limite de l'excavation. Il sera donc possible d'y effectuer des fouilles plus systématiques si de nouvelles constructions sont projetées dans ce secteur.

Mandataire: Département d'Anthropologie et d'Ecologie de l'Université de Genève; responsables locaux: D. Baudais et P. Moinat.

*Datation:* archéologique. Néolithique moyen II.  
*ORA VS, F. Wiblé.*

Sion VS, Ch. des Collines No 18

CN 1306, 593 460/120 135. Altitude env. 500 m.

*Date des fouilles:* 13 avril au 2 septembre 1988.

Site déjà connu.

Fouille de sauvetage non programmée (terrassment pour la construction du surface de la fouille env. 150 m<sup>2</sup>).

Habitat. Tombes.

Sous d'épais dépôts alluvionnaires de la Sionne, une couche de limon brun avec fosses ou foyers en cuvettes a été observée dans le secteur est du chantier. Deux foyers ont été datés par le C14 des 6e et 5e millénaire av. J.-C. (Néolithique ancien).

Dans le secteur nord-ouest de l'excavation, 25 tombes, pour la plupart des cistes de type Chamblandes, ne contenant, à une exception près, qu'un squelette en position contractée, sur le côté gauche, étaient groupées en rangées plus ou moins régulières. Elles possédaient toutes la même orientation générale est-ouest (la tête à l'est, regardant le sud). Une forte proportion d'enfants et d'adolescents a été constatée.



Mandataire: Département d'Anthropologie et d'Ecologie de l'Université de Genève; responsable locale: C. Brunier. *Mobilier archéologique*: Deux anneaux en coquillage (cardium) et un brassard en canines de suidé dans la nécropole.

*Matériel anthropologique*: squelettes.

*Prélèvements*: pour C14.

*Datation*: archéologique, C14. Néolithique ancien et Néolithique moyen (tombes).

ORA VS, F. Wiblé.

### Sion VS, Petit-Chasseur III

CN 1306, 593 030/119 987. Altitude env. 491 m.

*Date des fouilles*: 16 mars 1987–8 juillet 1988.

*Références bibliographiques*: En dernier lieu: A. Gally, Sion, Petit-Chasseur. In: A. Gally, G. Kaenel, F. Wiblé et al., *Le Valais avant l'histoire*, 14 000 av. J.-C.–47 apr. J.-C. Sion, Musées cantonaux, 23 mai–28 septembre 1986 (cat. expo.), 232–243 (avec bibliographie). Cf. aussi F. Wiblé, *Vallesia* 43, 1988, 228–230

Fouille de sauvetage programmée (construction d'un immeuble). Surface de la fouille env. 95 m<sup>2</sup>.

Tombe.

Dans cette région qui a déjà été le lieu de découvertes préhistoriques très importantes entre 1961 et 1973, un contrôle archéologique effectué lors du terrassement précédant la construction d'un immeuble a révélé la présence d'une tombe en dalles dans une coupe du terrain; quelques autres dalles, ayant vraisemblablement appartenu à d'autres sépultures, jonchaient le sol du chantier. Une intervention d'urgence fut immédiatement organisée. Ces fouilles conduites par B. Dubuis et K. Farjon amenèrent la découverte de 3 autres sépultures dont les parois et la couverture étaient en dalles de schiste (l'une, de petites dimensions, ne contenait pas de squelette, une autre, d'adulte, a livré un mobilier funéraire composé de 6 boucles d'oreille et d'une épingle, et la dernière, d'enfant, une seule boucle d'oreille). Les tombes de même qu'un foyer et trois trous de poteau appartiennent à l'époque du Bronze ancien. Deux cairns bien construits, ainsi qu'un foyer en fosse témoignent d'une occupation antérieure du site, vraisemblablement à l'époque Néolithique encore (un tesson à mamelon de «style» Cortaillod a été trouvé dans un des cairns). Des observations effectuées sur les bords de l'excavation ont montré que des niveaux archéologiques, d'importance variable, s'étendaient sur la majeure partie du chantier de construction. A la fin du chantier archéologique, lors de la rectification de la coupe de terrain en limite ouest de l'excavation, à l'emplacement de la future rampe d'accès au garage souterrain, est apparu, sous un niveau d'occupation protohistorique, le bord NE d'un

soubassement en pierres sèches (dalles de schiste et de quartzite) dont les archéologues supposèrent immédiatement qu'il appartenait au podium triangulaire d'un dolmen (grande sépulture collective en dalles de pierre), dont les deux seuls exemplaires connus à ce jour étaient le dolmen M VI fouillé entre 1962 et 1971, sur le site du Petit-Chasseur déjà, à env. 150 m plus au SW, et celui de Saint-Martin-de-Corléans, dans la banlieue d'Aoste, au débouché méridional du col du Grand Saint-Bernard (tombe II, fouilles entreprises dès 1969). Plusieurs éléments dont la position stratigraphique du monument, son appareil, et la présence d'ossements humains à un emplacement caractéristique, confortaient cette hypothèse que des fouilles de grande envergure, entreprises dès le 9 juin 1987, confirmèrent. Ces dernières furent placées sous la responsabilité du Département d'Anthropologie et d'Ecologie de l'Université de Genève (prof. A. Gally) et dirigées localement par Sébastien Favre et Manuel Mottet.

Le monument, long d'env. 11 m pour une largeur, à la base, d'env. 5.5 m, se situe sous la limite des parcelles 5018 et 12 758. Le propriétaire de la parcelle 5018 voulant créer des places de parc derrière son immeuble, il lui fallait démolir le garage existant en limite de propriété, au-dessus du soubassement triangulaire du dolmen. Cet heureux concours de circonstance a ainsi permis d'entreprendre la fouille de l'ensemble du monument.

Les recherches n'ont pas permis la découverte de nouvelles stèles anthropomorphes, mais elles se sont révélées d'une extrême importance pour la compréhension du site du Petit-Chasseur. Si le dolmen proprement dit n'est pas aussi bien conservé que celui du M VI ou celui de Saint-Martin-de-Corléans (seule sa dalle latérale N, brisée, est demeurée *in situ*), il a l'avantage de ne pas avoir été ni vidé, ni réutilisé après les ensevelissements effectués au Néolithique récent. A côté des très nombreux ossements humains (env. 80 individus), la fouille minutieuse de ce coffre a livré un important mobilier dont une série impressionnante d'armatures de flèches, d'innombrables perles minuscules, des pendeloques en bois de cerf, des outils, un poignard en silex, des perles tubulaires en cuivre martelé. L'étude de ce matériel apportera de très nombreux renseignements sur les rites funéraires, la civilisation qui les pratiquait, sur les origines de cette dernière ainsi que sur l'apparition de l'emploi du métal (cuivre) dans cette région.

Au cours des fouilles, 10 niveaux anthropiques ont été individualisés, du Néolithique moyen à La Tène finale (env. 4000–50 av. J.-C.). A côté du dolmen M XII, on peut citer la découverte d'une ciste (M XIII) probablement de l'époque «campaniforme» (Néolithique final), de dimensions réduites, sans matériel archéologique, et d'un mur en pierres sèches large d'env. 1 m vraisemblablement du Bronze ancien. Un abri protecteur a été construit sur ce site pour en permettre la visite.

Mandataire: Département d'Anthropologie et d'Ecologie de l'Université de Genève; responsables locaux: S. Favre et M. Mottet.

*Mobilier archéologique*: abondant.

*Matériel anthropologique*: squelettes.

*Faune*: matériel osseux.

*Prélèvements*: C14, etc.

*Datation*: archéologique. Néolithique moyen–La Tène finale.

ORA VS, F. Wiblé.

Steinhausen ZG, Sennweid  
siehe S. 232, Mitteilung N. Elbiali

Sutz-Lattrigen BE, Lattrigen VI-Riedstation

LK 1145, um 582 500/216 450. Höhe 428 m.

*Datum der Grabung*: Winterhalbjahr 1988/89.

*Bibliographie zur Fundstelle*: Th. Ischer, Die Pfahlbauten des Bielersees (1928), 175f.; J. Winiger, Bestandesaufnahme der Bielerseestationen als Grundlage demographischer Theoriebildung, Ufersiedlungen am Bielersee 1 (1989), Kap. 7.6.

Geplante Notgrabung (Erosion des Seegrundes), noch nicht abgeschlossen.

Siedlung.

Tauchgrabung. Die Kulturschichten sind bereits wegerodiert. Einige Lesefunde ergänzen die Vermessung und Beprobung des Pfahlfeldes.

*Archäologische Kleinfunde*: im ADB.

*Faunistisches Material*: tierische Knochen im ADB.

*Probenentnahmen*: Dendroproben.

*Datierung*: dendrochronologisch. 3393–3391 v.Chr.

ADB, P.J. Suter.

Sutz-Lattrigen BE, Lattrigen VII-Hauptstation

LK 1145, um 582 300/216 350. Höhe 428 m.

*Datum der Grabung*: Winterhalbjahr 1988/89.

*Bibliographie zur Fundstelle*: Th. Ischer, Die Pfahlbauten des Bielersees (1928), 176f.; J. Winiger, Bestandesaufnahme der Bielerseestationen als Grundlage demographischer Theoriebildung, Ufersiedlungen am Bielersee 1 (1989), Kap. 7.7.

Geplante Notgrabung (Erosion des Seegrundes), noch nicht abgeschlossen.

Siedlung.

Tauchgrabung. Ein Teil der neolithischen Kulturschichten soll vor seiner endgültigen Zerstörung durch die Oberflächenerosion dokumentiert und das Fundmaterial geborgen werden.

*Archäologische Kleinfunde*: im ADB.

*Faunistisches Material*: tierische Knochen im ADB.

*Probenentnahmen*: Dendroproben.

*Datierung*: archäologisch. Westschweizerisches Spätneolithikum (Horgen).

ADB, P.J. Suter.

Yverdon-les-Bains VD, Clendy–Avenue des Sports

CN 1183, 547 800/183 300. Altitude 430 m.

*Date des fouilles*: 8.11.1988.

*Références bibliographiques*: G. Kaenel et C. Strahm, AS 1, 1978, 45–50; siehe auch in diesem Band S. 227ff.

Fouille programmée (construction de canalisations). Surface de la fouille env. 100 m<sup>2</sup>.

Habitat.

Campagne de fouilles stratigraphiques et topographiques dans le site des stations de Clendy (Néolithique–Age du bronze), sur le tracé de nouvelles canalisations. La définition des limites et de la stratigraphie de plusieurs stations ou de leurs subdivisions a pu être précisée. Découverte d'ensembles nouveaux, appartenant à diverses phases du Cortaillod.

*Mobilier archéologique*: Céramique, outillage osseux et lithique. Peigne et corde. Abondante faune.

*Datation*: archéologique. Cortaillod–Lüscherz–CSR.

*Institut für Ur- und Frühgeschichte der Universität Freiburg i.Br.*, C. Wolf.

Zürich ZH, Seefeld

LK 1091, ca. 683725-825/246375-550. Höhe 403 m.

*Datum der Grabung*: März–November 1988.

Geplante Notgrabung (Kanalisationssanierung). Grabungsfläche ca. 300 m<sup>2</sup>.

Siedlungen.

Fortführung und Abschluss der letztjährigen Grabung.

*Archäologische Kleinfunde*: alle aus Seeufersiedlungen bekannten Fundgattungen.

*Faunistisches Material*: umfangreiches Tierknochenmaterial (Untersuchung im Gang).

*Probenentnahmen*: Profilkolonnen und Einzelproben aus der Fläche für botanische Untersuchungen (im Gang). Holzproben für Dendrochronologie und Holzartenbestimmung.

*Datierung* archäologisch und dendrochronologisch. Pfyn; klassisches bis spätes Horgen; frühe Schnurkeramik.

*Büro für Archäologie der Stadt Zürich*.

## Bronzezeit – Age du Bronze – Età del Bronzo

Augst BL, Amphitheater im Sichelengraben  
siehe Römische Zeit

Avenches VD, En Chaplix  
voir pp. 245ss., communication S. Doiteau

Chur GR, Kieswerk Calanda

LK 1195, ca. 757 875/192 310. Höhe 650 m.  
*Datum der Fundmeldung:* Objekt gefunden 1983/84; Objekt abgeliefert 11.11.1988.  
Neue Fundstelle.  
Zufallsfund ohne Ausgrabung (Kiesabbau).  
Einzelfund.

1983/84 wurde von Herrn Hp. Tarnutzer, Chur, im Kieswerk Calanda in Chur ein bronzenes Vollgriffschwert (Abb. 5) kurz vor der Brechanlage vor der Zerstörung gerettet. Das Schwert könnte unter Umständen aus dem Flussschotter des Rheins oder auch der Plessur stammen – das Kieswerk befindet sich nämlich an der Einmündung der Plessur in den Rhein – oder es könnte auch von irgendeiner Baustelle aus dem Raume Chur mit Kiesmaterial zugeführt worden sein. Eine nachträgliche Identifikation der Fundstelle ist unmöglich.

Beim Schwert handelt es sich um ein bronzenes Vollgriffschwert vom Dreiwulst-Typus, das im Überfangussverfahren hergestellt wurde. Einfache Verzierungen sind noch schwach auf der Griffpartie und der Knaufscheibe zu erkennen. Das Schwert scheint dem Typ Erlach nahe zu stehen und dürfte in eine Stufe Ha A1 datieren (vgl. z.B. H. Müller-Karpe, Vollgriffschwerter 1961, 7ff.).

*Datierung:* archäologisch. Ha A1.  
*Archäologischer Dienst GR, J. Rageth.*

Courgevaux FR, En Triva

CN 1165, 573 790/195 290. Altitude 449 m.  
*Date de la découverte:* 17.11.1987; fouille depuis juillet 1988.  
Site nouveau.  
Sondages programmés–fouille de sauvetage programmée (construction de la RN1). Surface de la fouille env. 1000 m<sup>2</sup>.  
Habitat.

Lors de la campagne de sondages mécaniques réalisés sur le tracé de la RN1 deux niveaux d'habitat protohistoriques ont été repérés à la jonction d'un ancien vallon orienté ouest-est et du Riau du Dy.

Le niveau supérieur, très érodé, est composé d'un horizon de galets morainiques (en moyenne 25% fragmentés ou éclatés au feu) associés à des tessons de céramique. Les habitations sont délimitées par des alignements de grosses pierres, dalles de schiste ou de molasse posées à plat, et galets de quartzite verticaux.

Le niveau inférieur par contre est bien conservé. Il présente sur une quinzaine de mètres de longueur une quantité importante de céramique, de nodules de terre cuite, et de galets fragmentés. A quelques mètres à l'est, plusieurs bois et des ossements animaux, conservés par le milieu humide, ont été mis au jour. L'un des bois, un chêne, porte de nombreuses entailles faites à l'aide d'une hache.

*Mobilier archéologique:* céramique, bronze, lithique, alène en bronze, anneau en bronze, 2 pointes de flèche en silex.

*Faune:* suidés, bovidés, etc.

*Prélèvements:* bois (dendrochronologie), charbons (C14).

*Datation:* archéologique. Age du Bronze moyen et final.

*SAFR, T. Anderson et M. Bouyer.*

Courgevaux FR, La Parralle 1/1

CN 1165, 574 150/195 170. Altitude 458 m.

*Date de la découverte:* 1.2.1988.

Site nouveau.

Sondages programmés–fouille de sauvetage programmée (construction de la RN1). Surface de la fouille env. 1500 m<sup>2</sup>.

Habitat.

Lors de la campagne de sondages mécaniques effectués sur le tracé de la RN1, un niveau d'occupation a été mis en évidence sur le versant est de la terrasse surplombant le Riau du Dy en bordure d'un vallon orienté est-ouest. Il est signalé par une couche grise contenant de nombreux quartzites éclatés au feu, des tessons, et des nodules de terre cuite.

*Mobilier archéologique:* céramique.

*Datation:* archéologique. Age du Bronze.

*SAFR, T. Anderson, M. Bouyer et R. Kalfa.*

## Courgevoux FR, Le Marais 2

CN 1165, 573 900/195 140. Altitude 446 m.

*Date de la découverte:* 30.1.1987.

Site nouveau.

Sondages programmés–fouille de sauvetage programmée (construction de la RN1). Surface de la fouille env. 1750 m<sup>2</sup>.

Habitat.

Lors de la campagne de sondages mécaniques effectués sur le tracé de la RN1, un habitat protohistorique a été découvert sur le versant ouest d'une terrasse surplombant la dépression tourbeuse du Marais traversée par le Riau du Dy. L'occupation repérée dans les sondages comprend deux foyers, un fragment de meule, et de nombreux tessons souvent surcuits, indice possible de l'existence d'un atelier de production de céramique.

*Mobilier archéologique:* céramique et un fragment de meule en granite.

*Datation:* archéologique. Age du Bronze moyen–final.

*SAFR, T. Anderson.*

## Echandens VD, La Chocolatière

voir p. 243s., communication N. Plumettaz

## Erlenbach ZH, Winkel

LK 1111, 687 550/239 150. Höhe ca. 404 m.

*Datum der Fundmeldung:* September 1987.

*Bibliographie zur Fundstelle:* U. Ruoff, HA 12, 1981, 39. Zufallsfund ohne Ausgrabung (Abschwimmen).

Siedlung.

Abschwimmen durch Mitglieder der Gesellschaft für Unterwasser-Archäologie. Unter den vom Seegrund aufgesammelten Bronzeobjekten befindet sich das Fragment eines spätbronzezeitlichen Messers. Dieses passt gut zu einer Reihe von Bronzen (u.a. eine Vasenkopfnadel) und Keramikfragmenten die bisher als Streufunde im Bereich des Strandbades geborgen wurden. Neben den 6 gesicherten Schichten der Pfyner und Horgener Kultur sowie der Frühbronzezeit muss mit einer bis jetzt nicht genau lokalisierten, spätbronzezeitlichen Schicht gerechnet werden.

*Archäologische Kleinfunde:* Keramik, Bronze.

*Wichtigste Funde:* Messer mit unverziertem Zwischenstück und starker Klingenaufbiegung gegen den Griffdorn.

*Datierung:* archäologisch. Spätbronzezeit, Ha B3.

*Büro für Archäologie der Stadt Zürich.*




Abb. 5. Chur GR, Kieswerk Calanda. Bronzenes Vollgriffschwert vom Dreiwulst-Typus. M 1:3. Zeichnung: AD GR, A. Macke.

## Grandson VD, Corcelettes

CN 1183, 541 000/185 500. Altitude 428 m.

*Date de la découverte:* mai 1988.

*Références bibliographiques:* ASSPA 71, 1988, 182–185; AS 11, 1988, 4, 146–154.

Fouille programmée et sondages.

Habitat.

Une nouvelle campagne de sondages stratigraphiques et sédimentologies a été effectuée en mai 1988, pour compléter la connaissance des zones immergées et émergées des stations littorales. Le relevé des pilotis dégagés par l'érosion a été poursuivi dans le lac. Des prélèvements ont été faits pour l'étude dendrochronologique et sédimentologique du site. L'un des sondages subaquatiques a livré une roue de char en frêne, avec son moyeu, partiellement brûlée.

Voir pour cette pièce exceptionnelle: C. Pugin, P. Corboud et A.-C. Castella, Une roue du bronze final sur la station littorale de Corcelettes-Grandson VD. AS 11, 1988, 4. Rapport déposé. A.-C. Castella, P. Corboud et C. Pugin, Grandson-Corcelettes (VD) Station bronze final. Rapport sur les travaux archéologiques réalisés en 1988.

*Mobilier archéologique:* céramique (extrêmement abondante); outillage et parure métallique (bronze); outillage osseux, éléments de construction, ustensiles en pierre.

*Prélèvements:* dendrochronologiques et sédimentologiques.

*Datation:* dendrochronologique. Dates d'abattage déjà obtenues entre 1123 et 878 av.J.-C.

*MHAVD, D. Weidmann et P. Corboud.*

## Greifensee ZH, Böschen

LK 1092, 692 700/247 500. Höhe 434 m.

*Datum der Grabung:* 1984 bis auf weiteres.

*Bibliographie zur Fundstelle:* JbSGUF 70, 1987, 77–100. Geplante Notgrabung (durch Erosion freigelegte Funde). Grösse der Grabung ca. 4000 m<sup>2</sup>.

Siedlung.

Spätbronzezeitliche Siedlung mit Hausfundamenten in Blockbauweise, wovon bis jetzt 12 untersucht worden sind. Die im Grundriss alle einander ähnlichen Bauten zeigen Unterschiede in den Konstruktionsdetails. Obwohl die Hausreste einen weit überdurchschnittlichen Erhaltungszustand aufweisen und viele Fragmente gefunden wurden, die vom Oberbau stammen, war es noch nicht möglich, das Aussehen der ganzen Häuser sicher zu rekonstruieren. Pfahlreihen, die das Dorfareal see- und landseitig begrenzen, deuten wir als Reste einer umschliessenden Palisade. Bei den seeseitigen Pfählen fiel

aber auf, dass sie nicht eine strenge Linie bildeten, sondern in einem Streifen streuten.

Grosser dendrodatierter Fundkomplex mit Bronzen und über einer Tonne Keramik, der wichtige Hinweis auf die Problematik des Stilwechsels in der 2. Hälfte des 11. Jh. v.Chr. liefert (konventionell Ha A2/B1). Die Funde können zudem ganz klar einzelnen Häusern zugewiesen werden.

Während den Grabungsarbeiten wurde festgestellt, dass die fluviatile Erosion noch immer stark fortschreitet.

*Archäologische Kleinfunde:* viel Keramik (oft ganze Gefässe), Bronze- und Steinobjekte, verzierter Hüttenlehm, wenig Holzartefakte und Schnurreste.

*Anthropologisches Material:* Zufallsfund, Skelett eines erwachsenen Mannes, vermutlich ertrunken (C14-Datierung um 500 v.Chr.), nahe der Siedlungsstelle.

*Faunistisches Material:* wenige Knochen- und Geweihstücke erhalten.

*Probenentnahmen:* Profilkolonnen, botanische Makroreste, Hölzer (Arten, Dendrochronologie).

*Sonstiges:* chemische Untersuchungen an Keramik (Inkrustation).

*Datierung:* archäologisch und dendrochronologisch. Ha A2/B1, dendrochronologische Daten 1047/46 v.Chr.

*Büro für Archäologie der Stadt Zürich.*

## Grône VS, «Les Noyers»

CN 1286, 601 900/122 160. Altitude env. 520 m.

*Date de la découverte:* Octobre 1988.

Site nouveau.

Trouvaille isolée fortuite.

Tombe?

En octobre 1988, la jeune Céline Petitjean, de Grône, a découvert en surface d'un terrain remanié une pendeloque en bronze avec quelques maillons de sa chaîne, caractéristiques du Bronze final. Cet objet pourrait provenir d'une sépulture.

Documentation: Bertrand Dubuis, Daillon. Dépôt provisoire: ORA VS, Martigny.

*Datation:* archéologique. Bronze final.

*ORA VS, F. Wiblè.*

## Hofstetten-Flüh SO, Talmatten (Imtal)

siehe Römische Zeit

## Hombrechtikon ZH, Schirmensee (Villa Steinfels)

LK 1112, 701 200/232 350. Höhe ca. 404 m.

*Datum der Fundmeldung:* September 1988.

Neue Fundstelle.

Zufallsfund ohne Ausgrabung (Abschwimmen).

Einzelfund.

Mitglieder der Gesellschaft für Unterwasser-Archäologie haben das Gebiet vor der Villa Steinfels abgeschwommen und dabei 4 Holzartefakte sowie 2 spätbronzezeitliche Keramikfragmente geborgen. Die Frage nach Zustand und Ausdehnung dieser neuen Fundstelle sowie nach weiteren eventuell dort vertretenen Kulturstufen kann erst nach einer eingehenden Bestandaufnahme beantwortet werden.

*Archäologische Kleinfunde:* Keramik, Holz (1 Bogen, 1 Knieholmfremment, 1 Paddel, 1 Holzschale).

*Datierung:* archäologisch. Spätbronzezeit.

*Büro für Archäologie der Stadt Zürich.*

## Hüttwilen TG, Ürschhausen/Halbinsel Horn

LK 1052, 703 575/274 700. Höhe 435 m.

*Datum der Grabung:* Juli bis November 1988.

*Bibliographie zur Fundstelle:* HA 3, 1972, 9, 13–20; AS 9, 1986, 2, 42–46; JbSGUF 70, 1987, 210; 71, 1988, 257.

Geplante Notgrabung. Grösse der Grabung ca. 240 m<sup>2</sup>. Siedlung.

In den Sommermonaten 1988 konnte die 4. Grabungskampagne auf der Halbinsel Horn am Nussbaumersee durchgeführt werden. Es bestätigten sich die schon früher gemachten Feststellungen, dass offenbar die ganze Halbinsel relativ dicht überbaut war und dass die Siedlung nur kurze Zeit bestanden haben dürfte. Leider gelang auch 1988 keine dendrochronologische Datierung.

*Archäologische Kleinfunde:* Keramik, Bronzen, Perlen.

*Faunistisches Material:* nicht sehr zahlreich.

*Probenentnahmen:* Dendroproben, Holzkohle für C14, botanische Reste.

*Datierung:* archäologisch. Ha B spät.

*Amt für Archäologie TG.*

## Lausanne VD, Place de la Cathédrale/rue Cité-Devant/rue Vuillermet

voir Epoque Romaine

## Meilen ZH, Vorderfeld

siehe Neolithikum

## Möhlin AG, Chleematt-Niederrburg

LK 1048, um 630 300/269 380. Höhe 295 m.

*Datum der Grabung:* April–Juni 1988.

*Bibliographie zur Fundstelle:* F.B. Maier, JbSGUF 69, 1986, 105–119.

Geplante Notgrabung (Kiesabbau). Grösse der Grabung ca. 2500 m<sup>2</sup>.

Grab.

Weitere Urnengräber.

*Archäologische Kleinfunde:* Urnen, Kleingefässe, Nadeln, Schmuck.

*Anthropologisches Material:* Leichenbrand.

*Datierung:* archäologisch. Ha A2/B1.

*Kantonsarchäologie AG.*

## Murten FR, Chantemerle

LK 1165, 576 425/196 510. Höhe 480 m.

*Datum der Grabung:* Dezember 1987/Januar 1988.

Neue Fundstelle.

Programmierte Sondierungen (Bau der N1). Grösse der Grabung ca. 1000 m<sup>2</sup>.

Siedlung.

Auf der Flur Chantemerle, Gemeinde Murten, begrenzen ein bestehender und ein ausgetrockneter Zufluss des Mühlebaches eine flache Kuppe. Wenig darüber auf einer von mehreren Terrassen, konnten in zehn Sondierungen auf dem Trasse der zukünftigen N1 mehr als 200 bronzezeitliche Scherben, vielleicht in Verbindung mit baulichen Resten, geborgen werden. Zwei Fragmente mit Knubben und zwei weitere mit Fingertupfenleisten weisen den Komplex der Bronzezeit zu.

*Archäologische Kleinfunde:* Keramik, über 200 Scherben.

*Datierung:* archäologisch. Bronzezeit.

*ADFR, J.-L. Boisaubert und M. Bouyer.*

## Murten FR, Ober Prehl

LK 1165, 576 440/196 765. Höhe 475 m.

*Datum der Fundmeldung:* November–Dezember 1987.

Neue Fundstelle.

Programmierte Sondierungen (Bau der N1). Grösse der Grabung ca. 1500 m<sup>2</sup>.

Siedlung.

Die Westflanke des Plateaus von Burg bei Murten weist im Bereich Ober Prehl/Chantemerle eine Folge von drei Terrassen auf, die im Westen vom breiten Tal des Mühlebaches und auf der Südseite von einem kleinen Zufluss begrenzt sind. Maschinelle Sondierungen, unternommen im Hinblick auf den Bau der N1, haben erlaubt, am Süd-

rand einer kleinen Erhebung der untersten Terrasse, wo sich eine Senke von 1500 m<sup>2</sup> ausdehnt, stratifizierte Funde aus verschiedenen Epochen zu erfassen.

1. Mehrere Abschlage und zwei retuschierte Lamellen aus Silex und schwarzem Quarzit konnen dem Mesolithikum zugewiesen werden und stammen von einer kleinen Niederlassung am Nordrand der Senke.

2. Eine grosse Silexklinge vom Typ Pressigny (neolithisch) fand sich in einer Schicht, die zahlreiche hitzegesprungene Quarzite enthielt.

3. Eine mittel- und spatbronzezeitliche Siedlung mit zwei Belegungsphasen zeigte sich im westlichen Teil der Senke, wo 350 Keramikscherben und gesprungene Quarzite gefunden wurden.

*Archalogische Kleinfunde:* Stein, Keramik.

*Wichtigste Funde:* Stein: 13 Splitter, Fragmente und Werkzeuge aus Silex oder schwarzem Quarzit; Keramik: 350 Scherben.

*Datierung:* archologisch. Mittlere und jungere Steinzeit; mittlere und spate Bronzezeit.

*ADFR, J.-L. Boisabert, M. Bouyer und R. Kalfa.*

#### Murten FR, Pre de la Blancherie

LK 1165, 576 975/198 435. Hohe 452 m.

*Datum der Fundmeldung:* Oktober–November 1986; Ausgrabung seit November 1987.

Neue Fundstelle.

Geplante Sondierungen und Rettungsgrabung (Bau der N1). Grosse der Grabung ca. 1250 m<sup>2</sup>.

Siedlung.

Wahrend einer Kampagne maschineller Sondierungen auf dem Trasse einer Zufahrtsrampe der zukunftigen N1 fand T.J. Anderson Spuren einer Siedlung: Keilsteine von Pfosten, Herdstellen, Konzentrationen von Kieseln. Einige Keramikscherben erlaubten die Datierung in die mittlere Bronzezeit. Da Siedlungen dieser Epoche in der Region noch kaum bekannt sind, drangte sich eine sorgfaltige Grabung auf.

Benutzungs-niveaux fehlen, und nur wenige Funde fallen an, was auf eine sehr starke Erosion des Platzes weist. Besondere Aufmerksamkeit gilt deshalb den Spuren von Gebauden. Im Verlaufe des Jahres sind uber 50 Pfostenlocher, mehrere Feuerstellen, Kieselansammlungen und Gruben freigelegt worden. Die Erfassung einer oder mehrerer Wohneinheiten der mittleren Bronzezeit darf zuversichtlich erwartet werden.

*Archalogische Kleinfunde:* Keramik.

*Probenentnahmen:* Kohlen (C14).

*Wichtigste Funde:* Keramik.

*Datierung:* archologisch. Mittlere Bronzezeit.

*ADFR, M. Mauvilly.*

#### Neftenbach ZH, Steinmori

LK 1072, 602 800/264 700. Hohe um 420 m.

*Datum der Grabung:* 1988.

Neue Fundstelle.

Geplante Notgrabung (Quartierplan: Gesamtuberbauung).

Grab.

Am Rande des romischen Gutshofes Steinmori in Neftenbach, der zur Zeit ausgegraben wird, wurden seit Mai 1988 einige Brandgraber entdeckt (Abb. 6). Die rund-ovalen, aber auch korperlangen Grabanlagen wurden stets mit Steinen uberdeckt und sind dadurch heute bald erkennbar. Nach bis jetzt gemachten Beobachtungen wurde der Leichenbrand nach der Verbrennung des Toten eingesammelt und anschliessend in die Grabgrube gelegt. Auf dem Leichenbrand lagen die Beigaben verteilt: unverbrannte Bronzen, teils ganze, teils wohl absichtlich zerschlagene Gefasse. Bemerkenswerte Funde sind sicher ein Doppelspiralhaken und ein massiver, tordierter Arming, daneben aber auch mit Rillen, Buckeln und fein gekerbten Leisten verzierte Gefasse (darunter auch ein Henkelgefass), eine Knickwandschale und Reste von groben Vorratsgefassen mit gerauter Oberflache. Ob sich unter dem aufgesammelten Knochenmaterial auch Reste von Tierknochen aus Speisebeigaben verbergen, werden erst eingehende Untersuchungen seitens der Anthropologen bzw. Zoologen zeigen.

*Archalogische Kleinfunde:* Keramik, Bronzetrachtzubehor.

*Anthropologisches Material:* Leichenbrande.

*Faunistisches Material:* Tierknochen?

*Datierung:* archologisch. Bz D.

*Kantonsarchologie ZH, B. Schmid-Sikimic.*

#### Oensingen SO, Breitfeld

LK 1108, ca. 622 350/237 250. Hohe 450 m.

*Datum der Fundmeldung:* Mai 1988.

Neue Fundstelle.

Zufallsfund ohne Ausgrabung.

Einzelfund.

Durch Vermittlung des SLM Zurich gelangte ein fruhbronzezeitliches Randleistenbeil (Abb. 7) in den Besitz der Kantonsarchologie Solothurn. Der Fund wurde schon vor mehreren Jahren geborgen, der genaue Fundort liess sich deshalb nicht mehr feststellen.

*Datierung:* archologisch.

*Kantonsarchologie SO, Hp. Spycher.*

## Rarogne VS, Burghügel

CN 1288, env. 628 150/128 900. Altitude 702 m.

*Date des fouilles:* Sondages en été 1987, fouilles en avril-juin 1988.

Site nouveau.

*Références bibliographiques:* F. Wiblé, Vallesia 43, 1988, 224 (sondages 1987).

Fouille de sauvetage programmée (extension du cimetière). Surface de la fouille env. 100 m<sup>2</sup>.

Habitat.

Le projet d'extension du cimetière, sur la colline du château dominant Rarogne, a motivé l'ouverture de sondages archéologiques en été 1987, qui se sont révélés positifs; mais les fouilles ne purent être effectuées qu'en 1988. Le chantier, à flanc de colline, d'extension limitée, n'a pas permis de déterminer la nature exacte des occupations constatées, ni d'en préciser la chronologie fine. Deux murets en pierres sèches dont l'un présentait des traces de réfection et quelques fosses (l'une d'env. 3 × 2 m, avec des poteaux d'angles, une autre, profonde, avec des traces de feu) appartiennent à une phase d'occupation que l'on peut situer dans la période de transition entre le Bronze moyen et le Bronze final. Dans le loess sous-jacent, des tessons dispersés attestent d'une occupation du site au Néolithique moyen II.

Mandataire et documentation: B. Dubuis, Daillon.

*Mobilier archéologique:* céramique très fragmentée. De l'Age du Bronze: une lame de poignard en bronze et des tessons, dont quelques-uns décorés qui permettent une attribution précise. De l'époque néolithique: quelques tessons dispersés dans le loess, que l'on peut attribuer à une culture proche de celle de Cortaillod.

*Faune:* abondante, très fragmentée.

*Datation:* archéologique. Néolithique moyen II; Epoque de transition entre le Bronze moyen et le Bronze final, vers 1250 av.J.-C.

ORA VS, F. Wiblé.

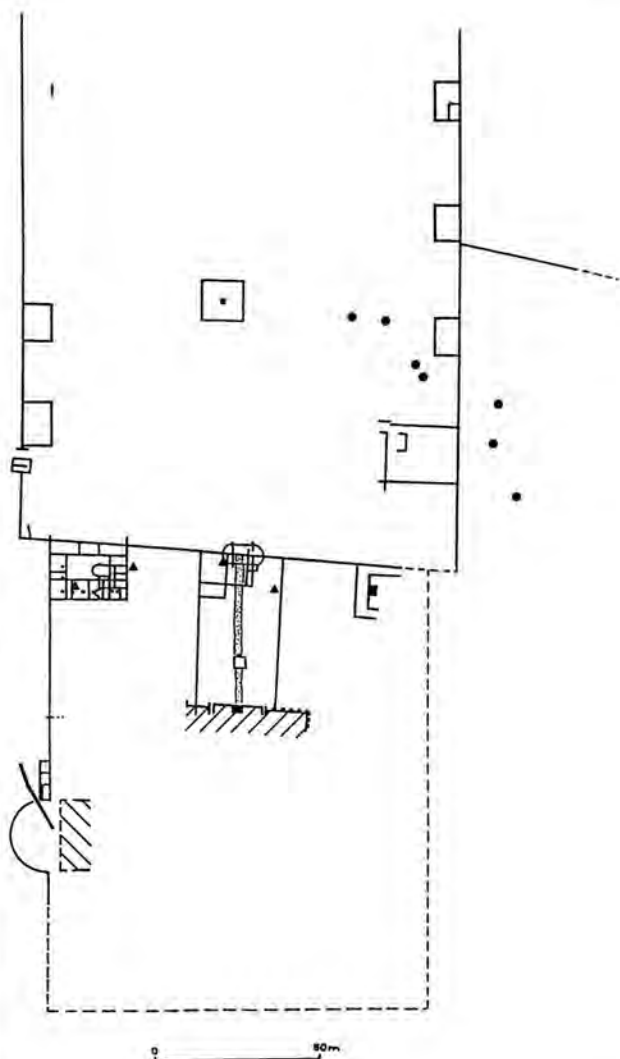


Abb. 6. Neftenbach ZH, Steinmöri. Römischer Gutshof. Seit 1986 entdeckte Gräber aus der späten Bronzezeit (●) und der Hallstattzeit (▲)

## Scharans GR, Spundas

LK 1215, 755 100/175 725. Höhe 870 m.

*Datum der Fundmeldung:* 16.5.1988 (gefunden 1983/84).

*Bibliographie zur Fundstelle:* J. Rageth, BM 1981, 201ff.; AS 2, 1979, 2, 88ff.; JbSGUF 62, 1979, 126f., 134f.

Zufallsfund ohne Ausgrabung.

Einzelfund.

Einzelfund, am Fusse des Hügels Spundas (Crest'Ota), in der Nähe des Kieswerkes, oberhalb der Zufahrtsstrasse gefunden (Finder: U. Stricker, Scharans): wohl mittelbronzezeitliche Pfeilspitze aus Knochen; gute Vergleichsbeispiele von Savognin/Padnal (z.B. JbSGUF 61, 1978,



Abb. 7. Oensingen SO, Breitfeld. Frühbronzezeitliches Randleistenbeil.



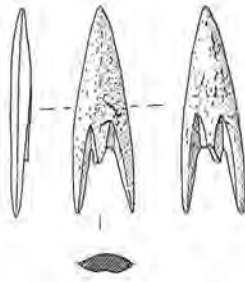


Abb. 8. Scharans GR, Spundas. Pfeilspitze aus Knochen, wohl mittelbronzezeitlich. M 1:2.

54, Abb. 57,12; 65, 1982, 51, Abb. 40,3; 67, 1984, 47, Abb. 35,1; 68, 1985, 81, Abb. 27,1).

*Datierung:* archäologisch. Wohl mittelbronzezeitlich.

*Archäologischer Dienst GR, J. Rageth.*

#### Schötz LU

LK 1129, 641 700/224 370. Höhe ca. 503 m.

*Datum der Grabung:* September–Oktober 1988.

Neue Fundstelle.

Ungeplante Notgrabung (Leitungsbau). Grösse der Grabung ca. 120 m<sup>2</sup>.

Gräber. Sonstiges?

Es wurden drei bis fünf Gräber festgestellt (Keramikscherven, kalzinierte Knochen und Holzkohle, in Gruben niedergelegt). Zwei dieser Gruben enthielten keine kalzinierte Knochen, die Deutung als Gräber ist bei ihnen daher unsicher. Eines der Gräber wurde en bloc geborgen und zur Untersuchung ins Labor gebracht.

*Datierung:* archäologisch. Späte Mittelbronzezeit.

*Luzerner Tagblatt, 3. September 1988 und 28. Oktober 1988 (J. Bühlmann); Auskünfte J. Bill.*

#### Schötz LU, Kindergarten

LK 1129, 641 850/224 350. Höhe ca. 504 m.

*Datum der Grabung:* Ende Oktober 1988.

Neue Fundstelle.

Ungeplante Notgrabung (Leitungsbau). Grösse der Grabung ca. 4 m<sup>2</sup>.

Bei Bauarbeiten stiess man auf eine ovale Scherbenlinse (Durchmesser 1.1 m, Dicke 0.3 m); sie besteht aus Fragmenten von Grob- und Feinkeramik, dazwischen finden sich vereinzelt Holzkohle und kalzinierte Knochenstücke. Wie der Befund zu deuten ist (Grab?, Grube?, Dépotoir?), ist zur Zeit noch unklar. Der Komplex wurde en bloc zur Untersuchung ins Labor verbracht.

*Datierung:* archäologisch. Ha A.

*Willisauer Bote, 29. Oktober 1988 (J. Bühlmann); Auskünfte J. Bill.*

#### Siblingen SH, Birchbühl

LK 1031, 680 100/286 675. Höhe 575 m.

*Datum der Grabung:* Mai 1988.

*Bibliographie zur Fundstelle:* JbSGUF 45, 1956, 35.

Geplante Notgrabung (Bauvorhaben).

Siedlung.

Die Installation des NAGRA-Bohrplatzes brachte umfangreiche Erdarbeiten mit sich, die vom Amt für Vorgeschichte überwacht wurden. Das Bohrgelände wurde flächig abhumusiert bzw. bis zu einem halben Meter tiefer gelegt. Hinzu kam eine grossräumige Erschliessung durch Werkleitungsgräben. In einer Tiefe von 30–50 cm fanden sich an verschiedenen Stellen Konzentrationen von Fundmaterial: Keramik auffällig grober Machart, ein Mondhornfragment sowie einige Steingeräte (Abb. 9). Aufgrund der vorhandenen Merkmale ist die Keramik der Spätbronzezeit (Stufe Ha A1) zuzurechnen. Im Lichte dieser Neufunde wird nun auch die Datierung der wenigen Scherben von 1956 in die Mittelbronzezeit hinfällig. Sie passen ohne weiteres in die erwähnte Stufe Ha A1. Die Funde lagen zum einen in einem sterilen, gelben Lehm, zum anderen fanden sie sich in gräulich-schwarzem Lehm, der mit wenig Holzkohle durchsetzt war. Hierbei muss es sich um verschwemmtes Kulturschichtmaterial handeln. Da die Fundstelle in einer leichten Mulde liegt, kann das Fundmaterial sowohl von den Erhebungen im Nordosten wie auch im Südwesten abgeschwemmt worden sein.

Aufbewahrungsort: MA Schaffhausen, Inv.-Nr. 34900–34984.

*Archäologische Kleinfunde:* Keramik, Mondhornfragment, Klopffsteine, Steinbeile.

*Datierung:* archäologisch. Spätbronzezeit (Ha A1).

*AfVSH.*

#### Sion VS, Petit-Chasseur III voir Néolithique

Sutz-Lattrigen BE, Lattrigen VI-Riedstation  
siehe Neolithikum

Yverdon-les-Bains VD, Clendy-Avenue des Sports  
voir Néolithique

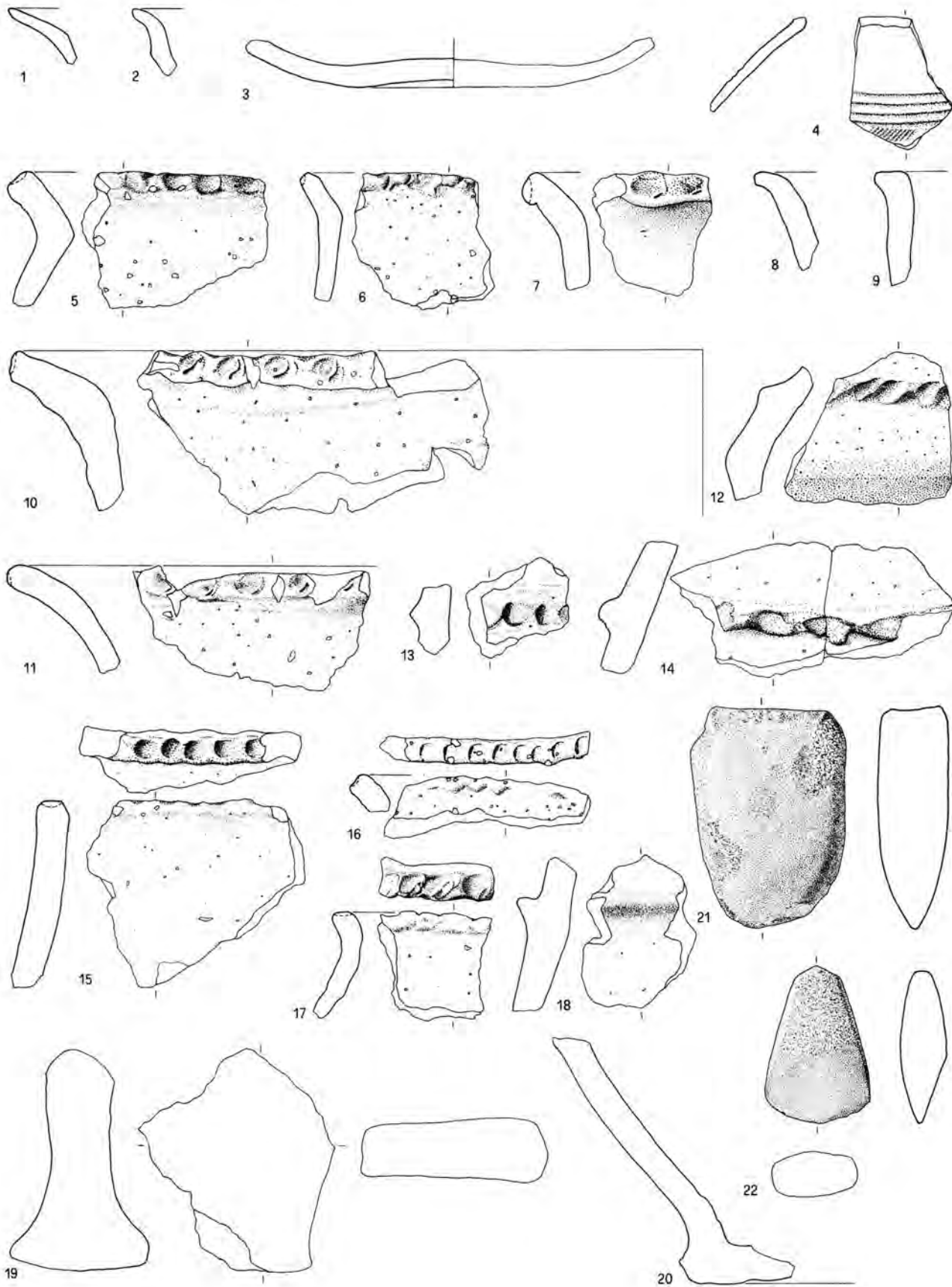


Abb. 9. Siblingen SH, Birchbühl. Spätbronzezeitliche Funde: 1–18.20 Keramik; 19 Mondhornfragment; 21.22 Steinbeile. M 1:2.

## Zürich ZH, Alpenquai

LK 1091, 683 125/246 550. Höhe 404,50 m.

*Datum der Fundmeldung:* 28./29. Juni 1988.

*Bibliographie zur Fundstelle:* Verschiedene kleinere Artikel und handschriftliche Mitteilungen (Archiv Büro für Archäologie); U. Ruoff, Zur Frage der Kontinuität zwischen Bronze- und Eisenzeit in der Schweiz, Bern 1974; U. Ruoff, HA 12, 1981, 54–57.

Inventarisierung (Erosion des Seegrundes).

Siedlung.

Das Schadensbild in dieser wichtigen, spätbronzezeitlichen Siedlung ist erschreckend. Im nordöstlichen Teil, welcher nicht durch die Baggerungen des Landesmuseums (1916, 1919) erfasst wurde, liegen ca. 1500 m<sup>2</sup> der oberen Schicht offen am Seegrund. Die rasch voranschreitende Erosion infolge des starken Wellenschlages wird verstärkt durch massive, am Seegrund schleifende Bojenketten. Schutzmassnahmen werden momentan abgeklärt.

Auf einer Fläche von 2.5 m<sup>2</sup> wurden die freigeschwommenen Funde dokumentiert und geborgen: mehrere feinkeramische Gefässterteile (Töpfe überwiegen), 9 Webgewichte, 1 noch ungedeutetes Objekt (Abb. 10).

*Archäologische Kleinfunde:* Keramik.

*Datierung:* archäologisch. Spätbronzezeit Ha B3.

*Büro für Archäologie der Stadt Zürich.*

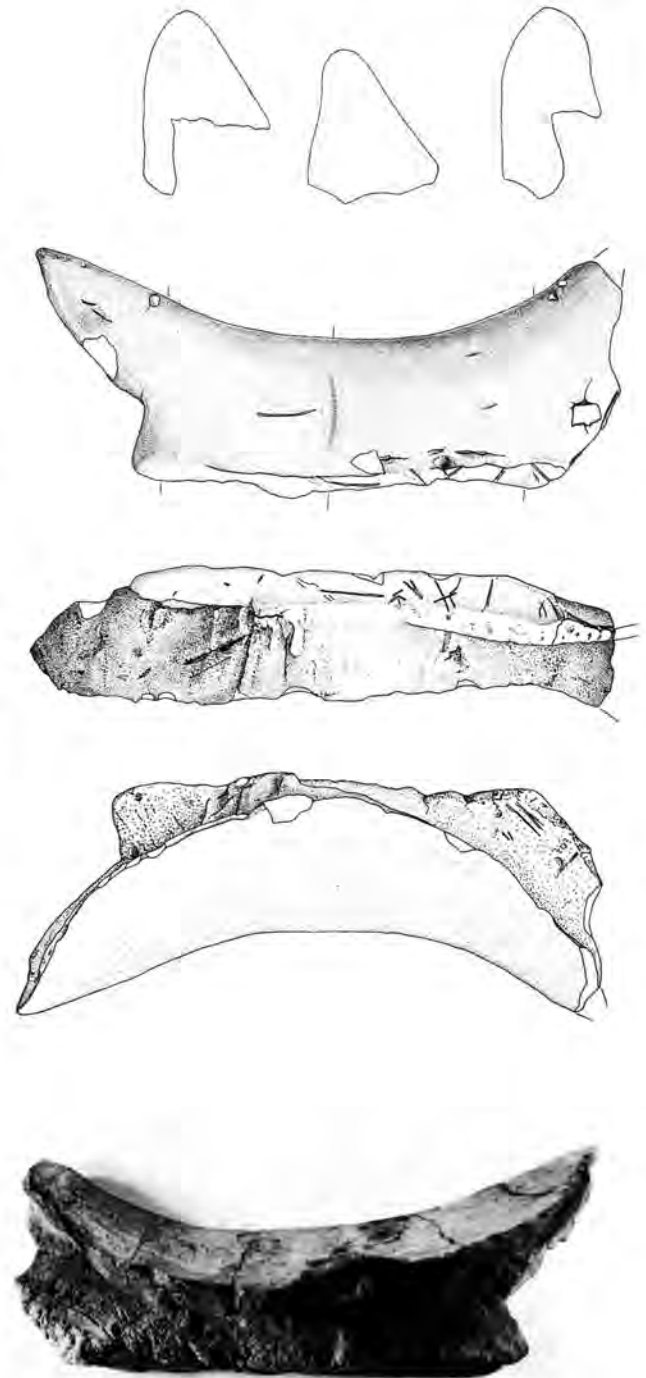


Abb. 10. Zürich ZH, Alpenquai. Keramikobjekt bisher unbestimmter Funktion. M 1:6.

## Ältere Eisenzeit – Premier Age du Fer – Prima Età del Ferro

### Brig-Glis VS, Gamsen, Waldmatte

CN 1289, env. 640 350/128 250. Altitude env. 660 m.

*Date des fouilles:* 16 mai–4 novembre 1988.

Site nouveau.

Fouille de sauvetage programmée (construction de la RN9). Surface de la fouille env. 400 m<sup>2</sup>; surface du site env. 1200 m<sup>2</sup>.

Habitat.

Au départ de la rampe menant au Simplon, sur le tracé de la future RN9, des sondages avaient révélé en 1987 la présence de vestiges protohistoriques. Des fouilles y ont été entreprises en 1988, financées par les Routes nationales. Des fonds de cabanes, de construction légère, ont pu être datés, grâce au mobilier archéologique découvert (céramique, fibules, etc.) de l'époque de Hallstatt (VIe et Ve siècles av. J.-C.) et de La Tène ancienne (Ve–IVe siècles av. J.-C.), époques très mal connues en Valais, notamment en ce qui concerne l'habitat. C'est dire tout l'intérêt de ces recherches qui se poursuivront en 1989 et qui ont déjà montré que le site était également occupé à la fin du second Age du Fer, voire au tout début de l'Époque romaine.

Mandataire et documentation: Ph. Curdy, Recherches archéologiques, Sion.

Voir aussi Époque Romaine.

*Mobilier archéologique:* assez abondant: céramique, objets divers en métal (fibules, etc.), bracelets en pierre, etc.

*Faune:* ossements.

*Prélèvements:* C14.

*Datation:* archéologique. VIe–IVe siècles av. J.-C., Ier siècle av. J.-C.–début du Ier siècle apr. J.-C.

ORA VS, F. Wiblè.

### Haldenstein GR, Schloss

LK 1175, 759 150/194 025. Höhe 564 m.

*Datum der Grabung:* Herbst/Winter 1987/88.

Neue Fundstelle.

Geplante Notgrabung (Schlossrenovation). Grösse der Grabung ca. 2000 m<sup>2</sup>.

Siedlung.

Im Zusammenhang mit der 1. Renovationsetappe im weitgehend der Renaissance (1544) entstammenden Schloss Haldenstein wurden bauseits bedingte Bodeneingriffe durch den Archäologischen Dienst GR begleitet. Dadurch konnten neuzeitliche Störungen, meist Leitungsgräben aus der Jahrhundertwende, erkannt und zum Einbau der modernen Leitungen wiederverwendet wer-

den, so dass die intakten archäologischen Strukturen meist nicht tangiert werden mussten.

Die systematische Untersuchung und Aufnahme der Grabenprofile erlaubte einen Überblick der topographischen Situation vor dem Bau des Schlosses und führte zur Entdeckung römischer und urgeschichtlicher Straten. In der Folge ergaben sich im Hinblick auf die archäologischen Untersuchungen zwei Schwerpunkte:

1. Die spätmittelalterlichen, in Beziehung zum Schloss resp. dessen Vorgängerbauten stehenden Befunde erstreckten sich über das gesamte Schlossareal (ca. 2000 m<sup>2</sup>), wobei die Intensität der Untersuchung meist von der aktuellen Bautätigkeit vorgegeben war. Als markanteste Befunde seien erwähnt: die Pflasterung im Innenhof und in einzelnen Räumen, ein Abwasser-Kanalsystem zum Renaissance-Schloss; viel Fundmaterial fiel bei der Untersuchung von Abfall- und Fäkalienruben und der Lokalisierung der Münzwerkstätte Haldenstein (1612–ca. 1770) in Räumen des Schlosses an.

2. Die flächige Untersuchung der römischen und urgeschichtlichen Straten beschränkte sich auf zwei nicht zusammenhängende Räume von insgesamt ca. 50 m<sup>2</sup>. Im einen Raum liessen sich die Kulturschichten dank dazwischenliegenden, sterilen Trennschichten gut isolieren, während im andern Raum die Kulturschichten ineinander übergriffen.

2.a) Die römische Kulturschicht, eine bis 30 cm starke Strate, brachte neben Sigillaten aus dem 2. Jh. noch Lavez, Glas, bronzene und eiserne Kleinfunde und Knochen hervor. Aus sekundärem Fundzusammenhang stammt eine Münze (vermutl. COMMODUS). An Befunden konnten nur vereinzelte Pfostenlöcher dokumentiert werden.

2.b) Die eisenzeitliche Kulturschicht im Bereich der gut trennbaren Straten zeigte eine Anzahl parallel verlaufender Gräben unbestimmter Funktion. In unmittelbarer Nähe dieser Gräben konnten aus der gleichen Schicht Hüttenlehmfragmente geborgen werden (Profiluntersuchung). Aus Grabenverfüllungen und zugeordneter Schicht stammt spärliches Keramikmaterial vom Typ «Tamins». Im zweiten untersuchten Raum konnte eine am Rande mit Trockenmüerchen begleitete Grube (Hausgrube?) dokumentiert werden. Aus Verfüllung derselben und deren Umgebung stammt Keramik sowohl vom Typ «Schneller» wie auch vom Typ «Tamins». Ebenso ein Fragment einer Sanzeno-Schale. Weiteres Fundmaterial aus dieser Strate: Etwas Knochen, bearbeitete Steine und vereinzelte bronzene Kleinfunde. Dieser Siedlungshorizont ist grob in die Zeit um 500 v.Chr. zu datieren.

Aus unmittelbarer Nähe der Hausgrube stammen Reste

eines Kinderskeletts (chronologisch älter als das Schlossbauniveau).

Unter dem eisenzeitlichen Horizont liegende Schichten brachten sporadisch kleine Keramikfragmente hervor. In Ermangelung von klaren Leitformen lassen sich diese Fragmente nur relativ-chronologisch älter als der Taminser Horizont datieren.

*Datierung:* archäologisch.

*Archäologischer Dienst GR, A. Gredig.*

Neftenbach ZH, Steinmörli

LK 1072, 602 800/264 700. Höhe 420 m.

*Datum der Grabung:* 1987.

*Bibliographie zur Fundstelle:* AS 10, 1987, 29f.

Geplante Notgrabung (Quartierplan: Gesamtüberbauung).

Grab.

Im Bereich der römischen Villa in Neftenbach kamen im Jahre 1987 weitere Gräber aus der Hallstattzeit zum Vorschein (Abb. 6), an der gleichen Stelle, wo im Vorjahr ein erstes Brandgrab aus dieser Epoche entdeckt wurde. Auch das zweite Grab ist eine Urnenbestattung. Nach ersten anthropologischen und archäologischen Untersuchungen handelt es sich um ein Frauengrab. Das nächste, im 1987 entdeckte Grab war teilweise durch Bautätigkeiten in der römischen Zeit zerstört. Urne und Leichenbrand waren jedenfalls nicht mehr zu finden. Archäologisch war es dennoch möglich, dieses Grab als Männerbestattung zu definieren, da als Beigabe ein Rasiermesser aus Bronze vorlag. Ob diese Gräber einst mit einem Erdhügel überdeckt gewesen waren, ist ungewiss. Jegliche Spuren solcher Überbauten wurden, wenn sie je existiert haben, spätestens in der römischen Zeit verwischt.

Unter den Gefässen aus Grab 2, einem Vorratsgefäss mit einem Schälchen im Innern und einer Deckel-Schale

macht die Urne, ein rot-schwarz bemaltes mit Kanneluren verziertes Gefäss am meisten Eindruck. Das nur in Fragmenten erhaltene Armbandpaar findet gute Entsprechungen in gewölbten Armbändern aus Bronzeblech mit stempelähnlichen Enden, die aus Grabhügelfeld «Sankert» bei Hemishofen SH stammen und im Museum Allerheiligen in Schaffhausen (Inv.-Nr. 3063; 3064; 3164; 3172) aufbewahrt werden.

*Archäologische Kleinfunde:* Keramik, Bronzeobjekte.

*Anthropologisches Material:* Leichenbrand.

*Datierung:* archäologisch. Hallstattzeit.

*Kantonsarchäologie ZH, B. Schmid-Sikimić.*

Posieux FR, Châtillon-sur-Glâne

CN 1205, 576 230/181 420. Altitude 613 m.

*Date des fouilles:* mars, avril, septembre, octobre 1988.

*Références bibliographiques:* ASSP 66, 1983, 161–188; Germania 61, 1983, 405–458.

Fouille programmée. Surface de la fouille env. 105 m<sup>2</sup>.

Habitat.

La fouille de la zone B, au pied du rempart, a été étendue dans le but de mieux saisir les structures d'habitat des niveaux hallstattiens et compléter l'important mobilier en bronze et en céramique déjà récolté sur le site. Les deux campagnes de 1988 ont fourni de nouvelles données importantes sur cet habitat de hauteur qui est systématiquement fouillé depuis 1974.

*Mobilier archéologique:* céramique attique à figure noire (2 tessons), amphore massaliète (1 bord), bracelet en verre, 2 fibules à timbale, 10 artefacts en fer.

*Faune:* une fosse dépotoir contenant 1400 fragments osseux.

*Prélèvements:* sédimentologie.

*Datation:* archéologique. Premier Age de Fer.

*SAFR, D. Ramseyer.*

## Jüngere Eisenzeit – Second Age du Fer – Seconda Età del Ferro

Basel BS, Augustinergasse 15(A)

*Datum der Grabung:* Mai 1988 (ABBS 1988/23).

*Bibliographie zur Fundstelle:* BZ 79, 340ff.; BZ 80, 238ff.

Geplante Notgrabung (Leitung), mehrere Profilstücke. Siedlung.

Um die Gebäude Augustinergasse 4 und 15 an die Fernheizung anzuschliessen, wurde quer über die Strasse ein Graben geöffnet, der bis auf den gewachsenen Kies reichte. Dabei konnten verschiedene Profile aufgenommen und auch eine kleine Fläche von rund 2 m<sup>2</sup> im Schichtabbau untersucht werden. Die Profile erlauben es, die Stratigraphie der Fernheizungsgrabung (1978/13, VH, 15–20, P 708) mit derjenigen der TEW-Grabung (1978/26, TW V, 6–8, Westprofil, P 213) zu verbinden.

Aus den Schichten geborgene Funde: Spätlatènezeit, augusteische und spätrömische Epoche (Münzen).

*Archäologische Kleinfunde:* Keramik, Münzen (K 17401–17406).

*Datierung:* archäologisch.

ABBS, P. Jud.

Basel BS, Fabrikstrasse 5-Gasfabrik

*Datum der Grabung:* Juli/August 1988 (ABBS 1988/29).

*Bibliographie zur Fundstelle:* AS 11, 1983, 3, 141.

Geplante Notgrabung (Bauprojekt). Grösse der Grabung ca. 50 m<sup>2</sup>.

Siedlung.

Die Grabung bildet den Auftakt zu einer Kampagne, die sich in den nächsten vier Sommersemestern fortsetzen wird, und einem Gelände von ca. 1000 m<sup>2</sup> rings um den ehemaligen Gaskessel 7 gilt; das Gelände wird danach von der Sandoz AG überbaut. Unter einem Ackerhorizont mit Funden aus dem 13. Jh. bis in die Neuzeit wurden Schichten mit ausschliesslich keltischen Funden von bis zu 80 cm Mächtigkeit festgestellt. Eine der bekannten, mit Abfall verfüllten Gruben, die bereits 1931 lokalisiert worden war (Grube 65 nach Berger und Furger 1980), wurde schichtweise abgebaut, das Schichtmaterial geschlämmt.

Trotz eines erhaltenen SLT-Benutzungshorizontes konnten keine Bebauungsstrukturen festgestellt werden.

*Archäologische Kleinfunde:* Keramik; Eisen- und Bronzegegenstände, darunter zahlreiche Fibeln; Münzen; Glasarmring (FK 17451–17590).

*Anthropologisches Material:* Teile eines Schädels.

*Faunistisches Material:* noch unbestimmt.

*Probenentnahmen:* Schlämmrückstände, Erdproben.

*Datierung:* archäologisch. LT C und LT D.

ABBS, P. Jud.

Bern BE, Tiefenau-Spitalareal

LK 1166, 600 999/202 662. Höhe 530 m.

*Datum der Grabung:* August–Oktober 1988.

*Bibliographie zur Fundstelle:* P. Kohler, Die latènezeitliche Besiedlung der Tiefenau, Bern-Engehalbinsel. Sondierungen 1985–1987, JbSGUF 71, 1987, 191ff.

Geplante Notgrabung (Gasleitung). Grösse der Grabung ca. 40 m<sup>2</sup>.

Siedlung.

Die neu erstellte Gasleitung quert das Tiefenauplateau (Spitalareal) in Richtung NW-SE. Vorgängig ihrer Zerstörung konnten im nordwestlichen, hangseitigen Teil des Leitungsgrabens Überreste der bereits länger bekannten mittel- bis spätlatènezeitlichen Siedlung dokumentiert werden.

*Archäologische Kleinfunde:* vorhanden (im ADB).

*Faunistisches Material:* tierische Knochen.

*Datierung:* archäologisch. LT C–D.

ADB, P.J. Suter.

Biberist SO, Spitalhof

siehe Römische Zeit

Brig-Glis VS, Gamsen-Waldmatte

voir Premier Age du Fer

Genève GE, ancienne Prison Saint-Antoine

CN 1301, 500 550/117 380. Altitude 399.50 m.

*Date des fouilles:* 1.9.–23.12.1988.

*Références bibliographiques:* ASSPA 71, 1988, 265s.

Fouille programmée (transformations du «quartier de la justice»). Surface de la fouille env. 100 m<sup>2</sup>.

Habitat. Autres.

Fossé LT D, profond de 4 m, comblé dans la seconde moitié du Ier siècle av. J.-C.

Réseau de canalisations et fosses des XIVe–XVIIe siècles.

*Mobilier archéologique:* céramique LT D; pierres à cupules; céramique XVe–XVIe siècles.

*Datation:* archéologique. LT D; XIVe–XVIIe siècles.

Service cantonal d'archéologie Genève.

## Genève GE, Rues-Basses

CN 1301, 500 500–500 525/117 570–117 600. Altitude 372.80–376 m.

*Date des fouilles:* 1986–1988.

*Références bibliographiques:* L. Blondel, Genava, 1925; 1926; 1936; B. Reber, Bull. inst. nat. genevois XLI, 1914; Ch. Bonnet, Chronique des découvertes archéologiques dans le canton de Genève en 1986 et 1987, Genava XX-XVI, 1988; ASSPA 71, 1988, 282.

Fouille de sauvetage (construction de la galerie technique des Rues-Basses). Surface de la fouille env. 3000 m<sup>2</sup>.

Habitat. Autres.

Étude de l'évolution du port protohistorique et romain. Enceinte médiévale.

*Mobilier archéologique:* céramique, monnaies.

*Matériel anthropologique:* env. 20 individus de La Tène finale I.

*Faune:* plus de 10 000 ossements divers, romains ou gaulois.

*Prélèvements:* pieux en bois (dendrochronologie), sédimentologie et palynologie.

*Datation:* archéologique, dendrochronologique; principales datations: 123 av. J.-C., 70–80 apr. J.-C., XIIIe siècle.

*Service cantonal d'archéologie Genève.*

Haldenstein GR, Schloss  
siehe Ältere Eisenzeit

## Igis GR, Im Dorf, Falkensteinweg

LK 1176, ca. 762 700–800/201 400–500. Höhe ca. 500 m.

*Datum der Fundmeldung:* 21.4.1988, gefunden wohl etwa 1986.

Neue Fundstelle.

Zufallsfund ohne Ausgrabung.

Einzelfund.

Eiserne Lanzen Spitze mit relativ massiver Mittelrippe und leicht geschweiftem Blatt (Abb. 11) von Schüler im Garten neben Wohnhaus beim Abtiefen des Aussenterrains gefunden. Das Objekt lag ca. 20–50 cm tief in humosem, lehmhaltigem Material (wohl Rüfeschutt). Wohl originale und nicht sekundäre Fundlage. Datierung wahrscheinlich in die jüngere Eisenzeit. Die Lanzen Spitze fand sich nur etwa 800–900 m vom berühmten Negauerhelm von Igis entfernt (vgl. diesbezüglich ASA 3, 1876, 686ff.; M. Egg, Italische Helme 1986, Bd. 2, Taf. 286b und 287).

*Datierung:* archäologisch. Wohl jüngere Eisenzeit.

*Archäologischer Dienst GR, J. Rageth.*

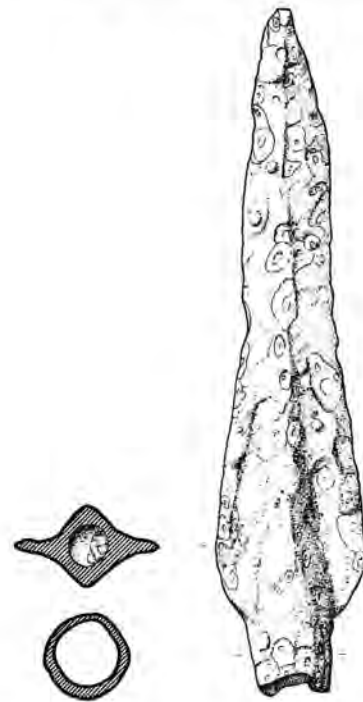


Abb. 11. Igis GR, Falkensteinweg. Eiserne Lanzen Spitze, wohl jüngere Eisenzeit. M 1:2.

Lausanne VD, Place de la Cathédrale/rue Cité-Devant/  
rue Vuillermet  
voir Epoque Romaine

Massongex VS, Avenue de la Gare  
voir Epoque Romaine

## Möhlin AG, Stäghold

LK 1048, 630 052/269 401. Höhe 295 m.

*Datum der Fundmeldung:* September 1988.

Neue Fundstelle.

Zufallsfund ohne Ausgrabung.

Grab.

Angeschnittenes Körperflachgrab.

*Archäologische Kleinfunde:* Fragment eines Armringes.

*Anthropologisches Material:* Skeletteile.

*Datierung:* archäologisch. Latènezeit.

*Kantonsarchäologie AG.*

Murten FR, Combette  
siehe Römische Zeit

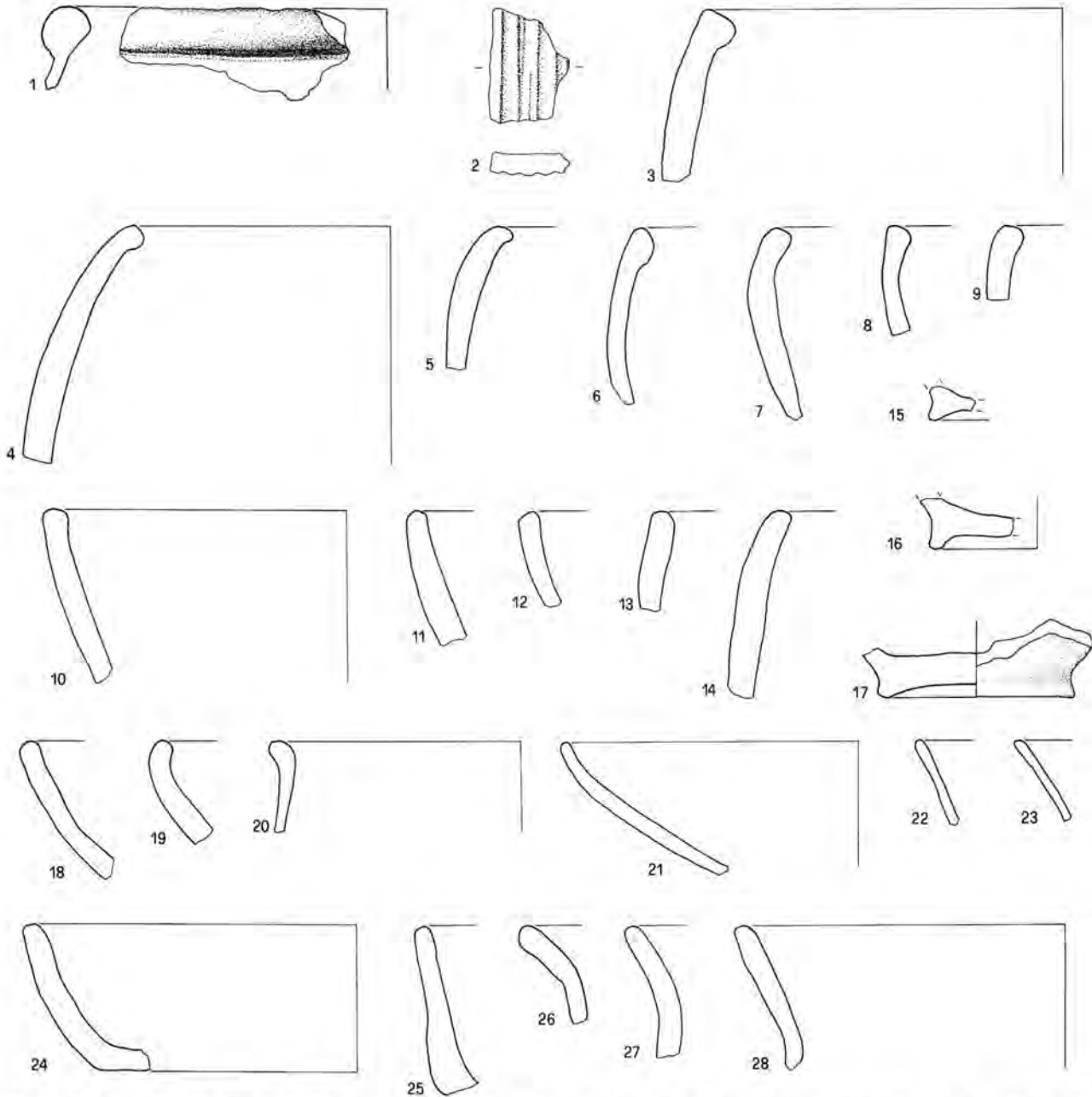


Abb. 12. Schleithem SH, Brühlgarten. 1.2 Spätlatènezeitliche Graphittonkeramik; 3–17 weitere spätlatènezeitliche Keramik; 18–28 weniger spezifische, wohl latènezeitliche Keramik. M 1:2.

### Schleithem SH, Brühlgarten

LK 1031, 678 620/289 020. Höhe 489 m.

*Datum der Fundmeldung:* November 1987/März 1988.

Neue Fundstelle.

G geplante Notgrabung (Bauvorhaben). Grösse der Grabung ca. 250 m<sup>2</sup>.

Siedlung.

Am Ostrand des alamannischen Gräberfeldes im Hebsack, jenseits des heute eingedolten Rachistal-Baches und rund 100 m südwestlich der römischen Villa im Brühl

wurden Baugruben für zwei Doppeleinfamilienhäuser ausgehoben. In gegen 2 m Tiefe stiess der Bagger auf eine 20–30 cm mächtige Kulturschicht. Sie setzte sich durch ihre leicht dunklere Verfärbung von dem sie umgebenden, hellbraunen, lehmigen Humus ab. In dieser lehmig-humösen Schicht fanden sich neben Konzentrationen von Holzkohlebrocken, Keramik spätlatènezeitlicher und römischer Zeitstellung, Tierknochen, Metallfragmente und eine Bronzemünze (s.u.). Etwa 40 Pfostengruben sowie einige Steine waren die einzigen baulichen Spuren der ehemaligen Siedlung. Die Befunde erlaubten aber keiner-



lei Rekonstruktion von Hausgrundrissen oder anderen Überresten von Siedlungstätigkeit.

In der erwähnten Kulturschicht fand sich eindeutig spätlatènezeitliche Siedlungskeramik neben römischem Fundmaterial, das wohl im Zusammenhang mit der nahen römischen Villa zu sehen ist. Eine stratigraphische Trennung dieses zeitlich divergierenden Materials war aber nicht möglich. Auf Abb. 12 sind zwei Graphittonscherben (1.2) sowie Scherben spätlatènezeitlicher Zeitstellung abgebildet (3–17). Daneben sind weniger spezifische Formen vertreten, die letztlich wohl auch im Formengut eines spätlatènezeitlichen Gehöfts erwartet werden dürfen. Die wenigen Terra Sigillata aus dieser Fundstelle sind ostgalischer Herkunft und datieren ans Ende des 2. und Anfang des 3. Jh. Der archäologische Befund macht deutlich, dass im Zeitraum zwischen der spätkeltischen Phase und der Endphase der römischen Villa nur wenig Humus abgelagert wurde.

Die neuen spätlatènezeitlichen Funde entziehen sich einer präziseren Datierung. Sie sind jedoch erste sichere Belege dafür, dass in Schleithem bereits vor der römischen Landnahme eine keltische Siedlung bestand.

Eine Bronzemünze des Constans (337–350 n. Chr.), AEII; Rom 348–350 n. Chr.; 3,558 g; Stempelst. 30 Grad; RIC VIII, 256, 109 (Bestimmung K. Wyprächtiger).

Funde MA Schaffhausen Inv.-Nr. 24007–24036.

*Archäologische Kleinfunde:* Keramik (SLT und römisch); Lavezgefäß, Bronzemünze (römisch).

*Faunistisches Material:* Tierknochen.

*Datierung:* archäologisch. SLT und Ende 2./Anfang 3. Jh. n. Chr.

*AfVSH.*

Sion VS, Petit Chasseur III  
voir Néolithique

Sitten VS, Kathedrale

LK 1306, 593 875/120 300. Höhe 519 m.

*Datum der Fundmeldung:* 1.9.1988.

Neue Fundstelle.

Ungeplante Notgrabung (Teilvergrößerung der Kanonikergruft). Grösse der Grabung ca. 4 m<sup>2</sup>.

Grab. Reste älterer Kirchen.

Im Rahmen einer Teilvergrößerung der Kanonikergruft unter dem Mittelschiff musste eine – leider erst spät eingeleitete – Notgrabung durchgeführt werden. Die im «Tunnelbau» vorangetriebene Untersuchung (der heutige Kirchenboden durfte nicht entfernt werden) erbrachte folgende Resultate (in der chronologischen Abfolge vom jüngsten zum ältesten Element):

– Teil eines gemauerten Sockels mit Verputzresten auf der

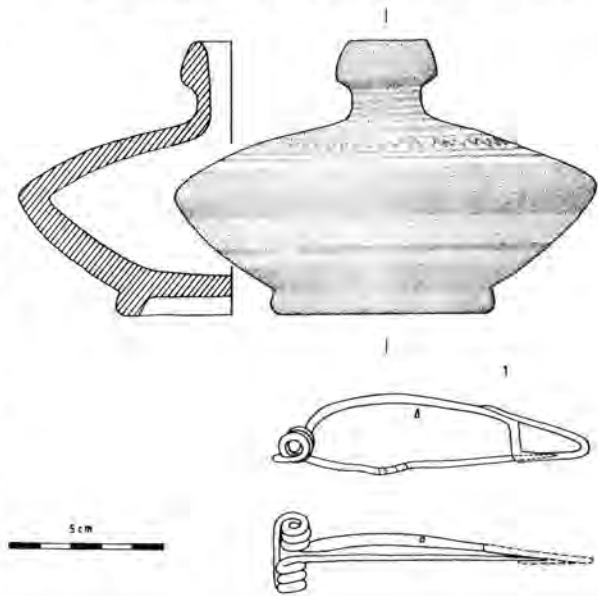


Abb. 13. Sitten VS, Kathedrale. 1 «Vaso a trottola» aus glimmerhaltigem Ton, aussen fleischfarben/ocker, innen grau-reduziert; 2 Eisenfibel, Rekonstruktionszeichnung nach Röntgenbildern, Konstruktion der Sehne unsicher.

Westhälfte seiner Nordflucht. Das Mauerfragment scheint mindestens zwei Epochen anzugehören; nach Lage und Niveau dürfte es wohl zu einem Arkadenpfeiler der romanischen und vorromanischen (karolingischen?) Vorgängerkirche gehört haben. Dank einer geringfügigen Planänderung der Gruftvergrößerung kann der gemauerte Überrest nun erhalten bleiben; wir haben deshalb mit Blick auf eine künftige Gesamterforschung der Kathedrale auf weitere Untersuchungen verzichtet, da solche mit zumindest geringen Zerstörungen verbunden wären.

– Mit sehr grobem Ziegelbeischlag durchsetzter Mörtelboden auf Kieselrollierung, der vom obgenannten Mauersockel eindeutig durchschlagen wird. Datierung: spätantik/frühmittelalterlich.

– Nicht näher definierbare Erdschicht mit Keramikfragmenten vornehmlich des 1. Jh.

– Bestattung eines ca. 4–6-jährigen Kindes in einem Baumsarg. Dank den beiden Beigaben («Vaso a trottola» und Eisenfibel; Abb. 13) lässt sich das Grab in die Übergangszeit Mittellatène/Spätlatène – in etwa um 100 v. Chr. – datieren.

Die Befunde zeigen mit aller Deutlichkeit, dass im Bereich unter und neben der Kathedrale umfassende archäologische Überreste vorhanden sind. Auf weitere lokale Eingriffe ist deshalb tunlichst zu vermeiden. Nur eine umfassende Flächengrabung wird es künftig erlauben, Befunde sauber zu fassen und wissenschaftlich zu interpretieren.

*Archäologische Kleinfunde:* 1 vaso a trottola, 1 Eisenfibel.

*Anthropologisches Material:* 1 Kinderbestattung.

*Datierung:* archäologisch. Spätlatènezeit (Grab); früh- bis hochmittelalterliche Reste von Vorgängerkirchen.

*H.-J. Lehner, Aven.*

## Römische Zeit – Epoque Romaine – Epoca Romana

### Augst BL, Insula 23

LK 1068, 621 433/264 593. Höhe 295.50 m.

*Datum der Grabung:* 6.–20.5.1988 (Grabung 1988.56).

*Bibliographie zur Fundstelle:* JbAK 9, 1988, 167-216.

Geplante Notgrabung (Kanalisation). Grösse der Grabung ca. 18 m<sup>2</sup>.

Siedlung.

Bei der Aushubüberwachung eines Kanalisationsgrabens wurden verschiedene Mauerzüge und ein Sodbrunnen beobachtet, die mit den Befunden der Grabung 1987.56 in Verbindung zu bringen sind.

*Archäologische Kleinfunde:* Keramik und Knochen nicht stratigraphisch geborgen (Baggeraushub) (im RM Augst, FK CO4727–CO4729).

*Faunistisches Material:* noch nicht bearbeitet.

*Datierung:* archäologisch. 1.–3. Jh.

AAK, R. Hänggi.

### Augst BL, Insula 22

LK 1068, 621 360/264 580. Höhe 294 m.

*Datum der Grabung:* 1.6.–28.11.1988 (Grabung 1988.51).

*Bibliographie zur Fundstelle:* JbAK 5, 1985, 247.

Geplante Notgrabung (Hausbau). Grösse der Grabung ca. 375 m<sup>2</sup>.

Siedlung.

Starke Erosion und schwindende Sedimente an der Nordwestecke von Insula 22 sind in Augst eher unübliche Charakteristika einer Grabung. Steinbauten erhielten sich nur noch in Foundationen, erhaltene Holzbaureste sind in mehrere Phasen aufteilbar; Hammerschlag und Schmiedeaabfall belegen die zeitweilige Anwesenheit eines Schmiedes. Neben einem sorgfältig errichteten Boden aus flachen Flusskieseln gehören verschiedene Strassenniveaus zu den auffälligsten Befunden dieser Grabung.

*Archäologische Kleinfunde:* Knochen und Keramik (im RM Augst, FK C04801–C05307).

*Faunistisches Material:* noch nicht bearbeitet.

*Probenentnahmen:* Bodenproben aus einer Latrinengrube.

*Wichtigste Funde:* Stürnziegel mit apotropäischer Kopfdarstellung.

*Datierung:* archäologisch. 1.–3. Jh.

AAK, R. Hänggi.

### Augst BL, Amphitheater im Sichelengraben

LK 1068, 621 240/264 325. Höhe ca. 281 m.

*Datum der Grabung:* 5.4.–31.5.1988.

*Bibliographie zur Fundstelle:* A. Furger, JbAK 7, 1987, 7ff.; R. Laur-Belart, Führer durch Augusta Raurica<sup>5</sup> (1988, Bearb. L. Berger) bes. 76ff.; C. Bossert-Radtke, JbAK 10, 1989 (in Vorbereitung).

Forschungsgrabung. Grösse der Grabung ca. 77 m<sup>2</sup>.

Siedlung.

Der in den nördlichen Teil der Cavea gelegte Sondierschnitt bildete die Fortsetzung des 1986 hier begonnenen (vgl. JbAK 7, 1987, 58ff.). Von den vermuteten Resten von Sitzstufenoberflächen fanden sich weder in den Profilen noch in der Fläche Spuren. Eine Abschlussmauer auf dem Sichelensplateau liess sich nicht nachweisen. Hingegen kamen in dieser Zone eine grösstenteils ausgeraubte und eine um die Mitte des 1. Jh. n. Chr. errichtete und in flavischer Zeit erneuerte Mauer zum Vorschein, die ursprünglich mit sehr qualitätvollen Wandmalereien geschmückt war. Zu Beginn des 2. Jh. musste sie einer Strasse weichen; der nördlich anschliessende Platz lässt sich zeitlich vorerst nicht eingrenzen. Im stark lehmigen Material stiess man auf mehrere Gräben und Pfostenlöcher aus dem 1. Jh. n. Chr. In diesem Bereich wurde auch umgelagerte spätbronzezeitliche Keramik geborgen.

Im August 1988 konnte bei Restaurierungsarbeiten in der nördlichen Cavea die Länge der Balteus-Mauer mit nur 17.30 m gefasst werden. Von den an beiden Seiten befindlichen Treppen sind im Osten zwei Sandsteinstufen in situ erhalten.

Neue Aufschlüsse über Bau- und Benutzungszeit des Amphitheaters konnten nicht gewonnen werden. Hingegen sprechen die spätbronzezeitlichen Keramikfragmente für eine Benutzung des Plateaus in urgeschichtlicher Zeit. Auf eine Bebauung des Geländes im 1. Jh. n. Chr. weisen Pfostenlöcher und Gräben sowie die bereits um die Mitte des 1. Jh. errichtete Mauer mit qualitätvollen Wandmalereien und die seit dem Anfang des 2. Jh. darüberführende Strasse.

*Archäologische Kleinfunde:* 28 Fundkomplexe (FK C4751–C4792; im RM Augst) mit wenig Material, zu einem grossen Teil aus dem 1. und 2. Jh. 6 Münzen (republikan.–3. Viertel 3. Jh.), 4 Fibeln (davon 1 Nauheimer Fibel und 1 englische Emailfibel Riha 5.17.2), Wandmalereifragmente, spätbronzezeitliche Keramik.

*Faunistisches Material:* Tierknochen.

*Probenentnahmen:* Mörtel- und Humusproben.

*Datierung:* archäologisch. Spätbronzezeit und 1.–3. Jh.

AMABL, C. Bossert-Radtke.

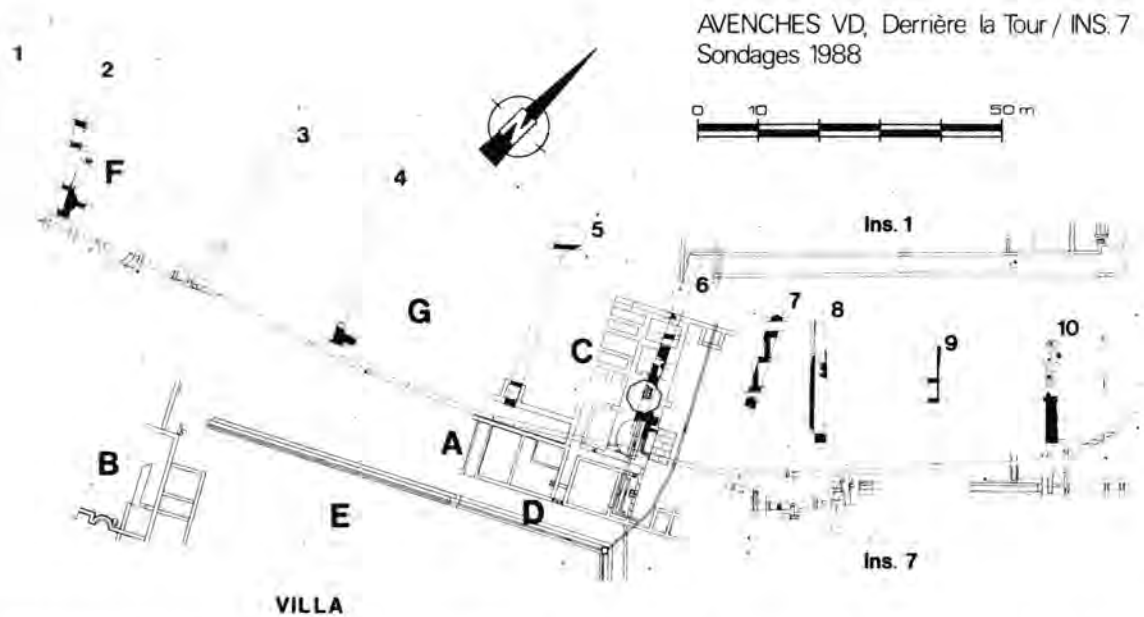


Fig. 14. Avenches VD, Derrière la Tour, insula 7. Villa: A corps principal; B aile gauche; C aile droite; D portique; E cour; F extension probable de l'aile gauche; G terrasse inférieure. 1–10 sondages 1988; en noir structures dégagées en 1988; en grisé sols. Dessin: E. Soutter.

Avenches VD, Derrière la Tour  
voir pp. 267ss., communication J.-P. Dal Bianco

Avenches VD, Derrière la Tour, Insula 7

CN 1185, 569 840/192 590. Altitude 442.80–449.29 m.

*Date des fouilles:* septembre–octobre 1988.

*Références bibliographiques:* H. Bögli et Ch. Meylan, Les fouilles de la région «Derrière la Tour» (1704–1988), Bull. Assoc. Pro Aventico 25, 1980, 6–52.

Fouille de sauvetage programmée (construction d'immeuble). Surface de la fouille env. 6000 m<sup>2</sup> prospectés par 10 sondages d'env. 1.60 × 20 m.

*Habitat.*

A la suite de projets de construction, la Fondation Pro Aventico a effectué une dizaine de sondages préliminaires (fig. 14) sur les parcelles 2111 et 506, un vaste pré d'une superficie d'environ 6000 m<sup>2</sup> au nord de la rue du Pavé. Dans le but de planifier une fouille de surface méthodique, il fallait dans un premier temps se rendre compte de l'état de conservation et de l'étendue de la célèbre villa «Derrière la Tour» et de l'insula 7.

Les sondages ont en effet révélé une extension probable de l'aile gauche de la villa en direction du nord-ouest puisque d'imposants contreforts semi-circulaires ont été mis au jour. Se trouvant en grande partie sous la route actuelle du Pavé, le corps principal de la villa n'a été que très peu tou-

ché; aucune structure n'a été constatée au nord de ce dernier; il est ainsi vraisemblable qu'il devait surplomber un grand espace à l'air libre et en terrasses.

Quant à l'aile droite, fouillée partiellement au début de notre siècle, certaines de ses structures, notamment les bassins semi-circulaire et octogonale, ont pu être redécouvertes et recalées sur le plan archéologique; par contre, l'organisation spatiale de la partie nord de l'aile ne correspond pas au plan précédemment établi et certains éléments, tels que foyers et murs, ne semblent pas non plus avoir été relevés lors des fouilles antérieures.

Ces dernières investigations ont également permis de délimiter l'insula 7 par un portique au nord et un simple mur de façade à l'est. L'organisation intérieure du quartier d'habitation et l'articulation entre l'insula 7 et la villa dont l'orientation diffère, n'ont pas pu être mises en évidence; toutefois, au moins deux phases de construction ont pu y être décelées.

La Fondation Pro Aventico compte bien, dans un proche avenir, entreprendre une fouille systématique sur ce secteur important où des données indispensables manquent pour une meilleure compréhension urbanistique à l'approche et sur les pentes de la colline d'Avenches.

*Mobilier archéologique:* déposé au MRA.

*Trouvaille principale:* Peinture murale extérieure rouge in situ.

*Datation:* archéologique. 2–3e siècles apr. J.-C.

*Fondation pro Aventico, D. Tuor-Clerc.*

Avenches VD, En Chaplix  
voir pp. 272ss., communication D. Castella et L. Flutsch

Avenches VD, Route du Moulin

CN 1185, 569 820/192 665. Altitude 438 m.

*Date des fouilles:* octobre 1987.

Site déjà connu.

Fouille de sauvetage programmée (construction d'immeuble). Surface de la fouille env. 350 m<sup>2</sup>.

Habitat.

Le projet de construction d'un immeuble locatif sur la parcelle 505 sise à la Route du Moulin à Avenches a requis une intervention archéologique préalable au cours de laquelle différents vestiges ont été mis au jour. Notre attention a notamment été retenue par une maçonnerie assez singulière composée d'une abside en fer à cheval flanquée de deux murs que nous pouvons vraisemblablement rattacher à des aménagements ornementaux de jardins dépendant de la domus de l'insula I. La surface de la fouille ayant été limitée à l'emprise du nouveau bâtiment, nous n'avons pu déterminer l'étendue et la nature exactes de ces aménagements. L'absence quasi totale de stratigraphie ainsi que le peu de matériel recueilli lors de cette brève intervention ne nous permettent pas d'établir une datation précise de ces vestiges mais ils ne semblent toutefois pas remonter au-delà du 2<sup>e</sup> siècle apr. J.-C.

*Mobilier archéologique:* déposé au MRA.

*Datation:* archéologique. 2<sup>e</sup>–3<sup>e</sup> siècle apr. J.-C.

*Fondation Pro Aventico, J.-P. Dal Bianco.*

Baden AG, Römerstrasse/Verenaäcker

LK 1070, 665 500/259 250. Höhe 378 m.

*Datum der Grabung:* Juli–Dezember 1988.

*Bibliographie zur Fundstelle:* H. Doppler, *Baden Aquae Helveticae*. AFS 8, 1976.

Geplante Notgrabung (geplante Überbauung). Grösse der Grabung ca. 950 m<sup>2</sup>.

Siedlung.

Südlich der römischen Hauptstrasse wurde ein grosser Gewerbebau mit div. Kellereinbauten freigelegt, in dem u.a. Eisen und Bronze verarbeitet wurde. Der Bau öffnet sich zur Strasse mit einer Porticus.

*Archäologische Kleinfunde:* reichhaltiges Siedlungsmaterial des 1.–3. Jh.

*Datierung:* archäologisch. 1.–3. Jh.

*Kantonsarchäologie AG.*

Ballwil LU, Bälletz

LK 1130, 661 650/221 200. Höhe ca. 470 m.

*Datum der Fundmeldung:* Juli 1988.

Alte Fundstelle.

Fund ohne Ausgrabung (Bau eines Wasserbeckens).

Siedlung.

Die Fundstelle konnte erst nach dem Bau des Wasserbeckens besichtigt werden, da das entsprechende Baugesuch der Kantonsarchäologie zu spät zugestellt wurde. Am Ort fanden sich Leistenziegel, ein Tubulusfragment und eine möglicherweise römische Zange.

*Datierung:* archäologisch.

*Luzerner Tagblatt, 22. Juli 1988 (J. Bühlmann); Auskünfte J. Bill.*

Basel BS, Augustinergasse 15(A)

siehe Jüngere Eisenzeit

Basel BS, Rittergasse 29-Deutschritterkapelle

siehe AS 11, 1988, 4, 182

Biberist SO, Spitalhof

LK 1127, 607 000/227 100. Höhe 454 m.

*Datum der Grabung:* Mai–Oktober 1988.

*Bibliographie zur Fundstelle:* JbSGUF 69, 1986, 199–220; *Archäologie d. Kt. Solothurn* 5, 1987, 157f.

Geplante Notgrabung (Bau N5). Grösse der Grabung ca. 4000 m<sup>2</sup>.

Siedlung. Grab.

Die geplante Nationalstrasse N5 südlich von Solothurn mit dem Anschluss Spitalhof und Geländeanpassungen wird nach den heute gültigen Plänen ca. 40% eines grösseren römischen Gutshofes von ca. 5 ha zerstören, weshalb seit 1982 mit Unterbrüchen fünf Grabungskampagnen stattgefunden haben. 1989 werden diese grossflächigen Ausgrabungen voraussichtlich abgeschlossen werden.

Besonders wichtige Befunde sind 2 Häuser, die stratigraphisch nach Mitte des 3. Jh., also evtl. spätantik (dazu einige Funde) anzusetzen sind.

*Archäologische Kleinfunde:* ca. 1000 Fundkomplexe (viel Keramik, 8 Münzen, darunter eine Potin-Münze, wenig Metallgegenstände, verkohlte botanische Reste).

*Anthropologisches Material:* 3 Skelette.

*Faunistisches Material:* vgl. oben: viele Knochen.

*Probenentnahmen:* Schlammproben; Erdproben für bodenkundliche Untersuchungen.

*Datierung:* Ende 1. Jh.–nach Mitte 3. Jh.

*Kantonsarchäologie SO, C. Schucany.*

Boécourt JU, Les Montoyes  
voir pp. 286ss., communication O. Paccolat

Brig-Glis VS, Gamsen, Waldmatte

CN 1289, env. 640 350/128 250. Altitude env. 662 m.

*Date des fouilles*: 9 mai–9 décembre 1988.

Site nouveau.

Fouille de sauvetage programmée (construction RN9).  
Surface de la fouille env. 2000 m<sup>2</sup>.

Habitat. Tombes.

Au départ de la rampe menant au Simplon, sur le tracé de la future RN9, des sondages avaient révélé en 1987 la présence de vestiges non seulement protohistoriques (cf. Premier Age du Fer), mais aussi d'époque romaine, voire du Haut Moyen Age (sépultures, habitat). Les recherches qui y ont été entreprises en 1988 ont permis de mettre au jour 3 sépultures à inhumation sans mobilier funéraire et une quinzaine de tombes à incinération des IIe et IIIe siècles apr. J.-C. Les urnes, en terre cuite ou en pierre (ollaire), étaient, pour trois d'entre elles, déposées dans un caisson de dalles de schiste; elles étaient toutes fermées par une dalle ou un récipient fragmentaire en terre cuite. Toutes contenaient des monnaies (pour l'essentiel des sesterces); on note la présence de fibules du type de Misoix, associées ou non à des fibules à charnière émaillées, souvent en forme de rouelle, comme à Kippel, de quelques outils tranchants en fer, etc. Les objets métalliques ne sont pas encore restaurés; les quelques monnaies identifiables actuellement ont été frappées au IIe ou dans la première moitié du IIIe siècle de notre ère.

A l'ouest de ces tombes, sont apparus des vestiges d'un habitat composés de fondations de cabanes aménagées perpendiculairement à la pente, en terrasse, de construction semblable à celle des cabanes des Ages du Fer retrouvées sur le même site (sablière basse reposant sur un petit solin souvent discontinu en pierres), mais beaucoup moins bien conservées. Le peu de matériel retrouvé en association avec le sol ou des aires de combustion de ces cabanes permet de les dater provisoirement de la seconde moitié du IIe siècle et du IIIe siècle de notre ère. Quelques tessons plus tardifs (IVe–Ve siècle apr. J.-C.) montrent que le site fut occupé en tout cas jusqu'au Haut Moyen Age.

Documentation ORA VS; responsables locaux P.-A. Gillioz et M. Tarpin.

*Mobilier archéologique*: Très peu abondant, à l'exception du mobilier des tombes à incinération: urnes en terre cuite ou en pierre (ollaire), monnaies et fibules en bronze, divers; habitat: très peu de céramique, quelques rares objets en métal, etc.

*Matériel anthropologique*: 3 sépultures à inhumation, sans mobilier 15 tombes à incinération avec riche mobilier.

*Faune*: assez abondante.

*Prélèvements*: C14.

*Datation*: archéologique. Ier siècle av. J.-C.–début Ier siècle apr. J.-C. (voir Premier Age du Fer); IIe–IIIe siècles apr. J.-C.; IVe–Ve siècles apr. J.-C.

ORA VS, F. Wiblé.

Chur GR, Bärenloch 4/6

LK 1195, 759 670/190 660. Höhe ca. 599 m.

*Datum der Grabung*: 22.3.–5.8.1988 mit Unterbrüchen.  
Neue Fundstelle.

Notgrabung. Grösse der Grabung ca. 40 m<sup>2</sup>.

Sonstiges.

Spärlicher Rest einer Mauer mit geringer Kulturschicht. Befund nicht interpretierbar. Die wenigen Keramikscherben lassen eine Datierung in das späte 1./frühe 2. Jh. zu. Wenige Fragmente von Lavegeschirr und einzelne Hüttenlehmbröckchen.

*Archäologische Kleinfunde*: wenig.

*Faunistisches Material*: Tierknochen.

*Probenentnahmen*: Kohleproben.

*Datierung*: archäologisch. Ende 1./Beginn 2. Jh.

*Archäologischer Dienst GR*, U. Clavadetscher.

Courgevaux FR, La Parralle 2

CN 1165, 574 200/195 290. Altitude 461 m.

*Date de la découverte*: 9.12.1987.

*Références bibliographiques*: Archéologie Fribourgeoise, Chronique Archéologique 1985, 32.

Sondages programmées–fouille de sauvetage programmée (construction RN1). Surface de la fouille env. 65 m<sup>2</sup>.

Interprétation: four à tuiles.

Au printemps 1984, lors d'une prospection de surface sur les champs labourés, de nombreux fragments de tuiles romaines avaient été récoltés sur la partie nord de la terrasse de La Parralle, qui domine le ruisseau du Moulin. Les sondages mécaniques effectués dans le cadre de la construction de la RN1 confirment la présence d'une construction romaine de dimensions modestes, orientée ouest-est et creusée dans la moraine. Sous la couche de démolition, bien délimitée par un complément de sondages à tarière à une surface de 65 m<sup>2</sup> (13 × 5 m), les fondations sont constituées de briques posées à plat. La présence de nombreuses tuiles surcuites et l'absence totale de céramique font supposer qu'il s'agit d'un four à tuiles.

*Mobilier archéologique*: tuiles, briques.

*Datation*: archéologique.

SAFR, T. Anderson et R. Kalfa.

## Eschenz TG, Untereschenz, Sagi, Parzelle 1106

LK 1032, 707 480/278 825. Höhe 401 m.

*Datum der Grabung:* Herbst 1988.

Alte Fundstelle.

Notgrabung (im Zusammenhang mit Bauarbeiten).

Grösse der Grabung ca. 50 m<sup>2</sup>.

Siedlung.

Römische Siedlungsschicht ohne erkennbare Strukturen direkt auf gewachsenem Boden. Hinweise auf vorrömischen Seespiegel von über 400.20 m.

Fundmaterial von der Mitte des 1. bis ins frühe 3. Jh. n.Chr. As des Hadrian (117–138) und As von Caracalla für Julia Domna (211–217), unter der Keramik TS Reliefgefässe des Cibisus.

*Faunistisches Material:* wenig Knochen.*Datierung:* archäologisch.*Amt für Archäologie TG.*Genève GE, ancienne prison Saint-Antoine  
voir Second Age du Fer

## Genève GE, Cathédrale St-Pierre/Cour St-Pierre

CN 1301, 500 380/117 480; 500 410/117 430. Altitude 400 m.

*Date des fouilles:* 1987.*Références bibliographiques:* Ch. Bonnet, Développement urbain et topographie chrétienne de Genève. C.R.A.I., avril–juin 1985, 323–338; Ch. Bonnet, Chronique des découvertes archéologiques dans le canton de Genève en 1984 et 1985. Genava, n.s. XXXIV, 1986, 47–68; Ch. Bonnet, Chronique des découvertes archéologiques dans le canton de Genève en 1986 et 1987. Genava, n.s. XXXVI, 1988, 37ss.Fouille programmée (aménagement de la 2e étape du site archéologique). Surface de la fouille env. 1500 m<sup>2</sup>.

Tombe. Cathédrale.

Dégagement de l'extrémité occidentale de la première cathédrale de Genève. Découvertes de canalisations et d'une partie de l'atrium. Structures médiévales et moule de cloche.

*Mobilier archéologique:* céramique.*Matériel anthropologique:* cimetière de la paroisse Saint-Croix.*Trouvailles principales:* monnaies et céramique.*Datation:* archéologique. IIIe–XIIIe siècles.*Service cantonal d'archéologie Genève.*Genève GE, Rues basses  
voir Second Age du Fer

## Genève GE, Temple de Saint-Gervais

CN 1301, 499 850/118 040. Altitude 382 m.

*Date des fouilles:* 1988.*Références bibliographiques:* Ch. Bonnet, Chronique des découvertes archéologiques dans le canton de Genève en 1987 et 1988. Genava n.s. XXXVI, 1988, 37–65.Fouille programmée (restauration du temple). Surface de la fouille env. 400 m<sup>2</sup>.

Tombe.

Caveau funéraire et église; grand édifice du Bas-Empire; bâtiment du Haut-Empire avec élévation en brique crue (*adobe*).*Mobilier archéologique:* fibule(?) du Bas-Empire; monnaies (250), céramique.*Matériel anthropologique:* 322 sujets prélevés par Ch. Simon.*Datation:* archéologique.*Service cantonal d'archéologie Genève.*

## Gruyères-Epagny FR, Les Adoux

CN 1225, 572 750/159 900. Altitude 716 m.

*Date des fouilles:* été–automne 1988.*Références bibliographiques:* ASSPA 70, 1987, 221; Archéologie fribourgeoise, Chronique Archéologique 1986 et 1987 (à paraître).Fouille de sauvetage programmée (construction de route/lotissement). Surface de la fouille env. 800 m<sup>2</sup>.

Habitat.

Poursuite du dégagement de la villa partiellement fouillée en 1986. Toute la partie occidentale a été explorée. Elle renfermait les pièces principales de l'édifice, agencées autour d'une grande cour centrale.

*Mobilier archéologique:* céramique, monnaies, clefs, charnière, pointe de flèche, décor d'étui de couteau en bronze ajouré.*Datation:* archéologique. 1er–3e siècle apr. J.-C.*SAFR, P.-A. Vauthey.*Haldenstein GR, Schloss  
siehe Hallstattzeit

## Hofstetten-Flüh SO, Talmatten (Imtal)

LK 1067, 604 480/259 040. Höhe 420 m.

*Datum der Fundmeldung:* November 1987.*Bibliographie zur Fundstelle:* JbSGU 46, 1957, 151f.

Grab. Einzelfund.

Sondierung im Bereich einer frühmittelalterlichen Gräbergruppe.

Resultate: keine weiteren FMA-Gräber; undatierbares Grab eines Neonaten; wenige neolithische und bronzeitliche Keramikfunde; römische Keramik und Ziegel deuten auf wahrscheinlich weiter hangaufwärtsliegende Siedlungsstelle hin.

*Datierung:* archäologisch.

*Kantonsarchäologie SO, P. Gutzwiller.*

#### Kaiseraugst AG, Gestaltenrain

LK 1068, 621 840/265 385. Höhe 282 m.

*Datum der Grabung:* März 1988 (Grabung KA 1988.01).

*Bibliographie zur Fundstelle:* M. Martin, Das spätrömische-frühmittelalterliche Gräberfeld von Kaiseraugst Kt. Aargau. Basler Beiträge zur Ur- und Frühgeschichte 5B, Katalog und Tafeln, 1976; U. Müller, Ausgrabungen in Kaiseraugst im Jahre 1985, JbAK 9, 1988, 223f.

Geplante Notgrabung (Hausanbau). Grösse der Grabung ca. 10 m<sup>2</sup>.

Gräber.

Reste von 4 geosteten Körperbestattungen der spätrömisch-frühmittelalterlichen Nekropole. Keine Beigaben. Stark gestört.

*Archäologische Kleinfunde:* Eisennägel.

*Anthropologisches Material:* Skelettreste von mind. 6 Individuen (in Bearbeitung).

*Datierung:* archäologisch. Vermutlich spätrömisch.

*Kantonsarchäologie AG, U. Müller.*

#### Kaiseraugst AG, Rheinuferweg, Kastellmauer Nord beim Baptisterium

LK 1068, 621 510/265 665. Höhe 263 m.

*Datum der Grabung:* 26. Mai–17. Juni 1988 (Grabung KA 1988.06).

*Bibliographie zur Fundstelle:* L. Berger und R. Laur-Belart, Führer durch Augusta Raurica<sup>5</sup> (1988), 186f.

Geplante Notgrabung (Instandstellungsarbeiten an der Kirchgartenstützmauer). Grösse der Grabung ca. 20 m<sup>2</sup>. Siedlung.

Unterste Fundamentlagen der Kastellmauer Nord vor dem Fuss der Gartenstützmauer gefasst. Nur die unterste Fundamentlage weist lokal die nördliche Mauerbegrenzung nach. Max. Mauerbreite hier demnach ca. 2.80 m. Fundamentfuss der Kastellmauer 262.80 m, mittlerer Wasserstand des Rheins vor dem Stau 258.50 m. Offenbar war die Kastellmauer in weiten Teilen unterspült worden und abgerutscht.

Nachrömische Unterfangungsmauer, davor Münze in der Vorfüllung.

*Archäologische Kleinfunde:* Kupfer: Münze (Constans); Bronze: Nadel; Eisen: Tubuliklumpfe, Nägel. Einseitiger Rappen (Fürstabtei Murbach 17. Jh.).

*Datierung:* archäologisch.

*Kantonsarchäologie AG, U. Müller.*

#### Kaiseraugst AG, Fabrikstrasse, Rinau

LK 1068, 621 745/265 635. Höhe 269 m.

*Datum der Grabung:* 23. März–3. Mai 1988, 11.–29. August 1988 (Grabung KA 1988.08).

*Bibliographie zur Fundstelle:* Fundbericht 1987, JbSGUF XX, 1988, 283.

Geplante Notgrabung (Altersheim-Neubau). Grösse der Grabung ca. 160 m<sup>2</sup> und 85 m<sup>2</sup>.

Gräber.

Weitere 7 Körperbestattungen; 6 geostet, 1 nach N gerichtet. Keine Beigaben.

*Archäologische Kleinfunde:* 7 Skelette (in Bearbeitung: B. Kaufmann). Streufunde. Bronze: 10 Münzen (Commodus, Victorinus bis Constantius II), Instrument, Ring; Eisen: Nägel; Leistenziegel mit Handmarke und Tierpfotenabdruck.

*Datierung:* archäologisch. 5. Jh.(?).

*Kantonsarchäologie AG, U. Müller.*

#### Kaiseraugst AG, Heidemurweg 46

LK 1068, 621 610/265 534. Höhe 270 m.

*Datum der Grabung:* 6.–14. Juli 1988 (Grabung KA 1988.11).

Neue Fundstelle.

Geplante Notgrabung (Bauprojekt). Grösse der Grabung ca. 7 m<sup>2</sup> Maschinenschnitt.

Siedlung.

Anschnitt des Kastellgrabens südöstlich des Eckturms 8. In 3.20 m Tiefe NW-Böschung des Kastellgrabens angeschnitten. Die Böschung fällt noch weiter nach S und führt in eine grosse Mulde über, die mit schwarzem humösem Material und lokal Mörtelbändern angefüllt ist.

*Archäologische Kleinfunde:* Eisen.

*Datierung:* archäologisch. Spätrömisch.

*Kantonsarchäologie AG, U. Müller.*

#### Kallnach BE, Bergweg

siehe Frühmittelalter

Lausanne VD, Place de la Cathédrale/rue Cité-Devant/  
rue Vuillermet  
voir RHV 1989, Chronique des fouilles archéologiques

Lupfig AG, Unterwerk NOK

LK 1070, 658 375/256 050. Höhe 386 m.

*Datum der Grabung:* Mai/Juni 1988.

Alte Fundstelle.

*Bibliographie zur Fundstelle:* M. Hartmann, Vindonissa, 1986, 89f.

Sondierschnitt (Leitungsbau). Länge 4 m.

Römische Wasserleitung.

*Datierung:* archäologisch. I. Jh.

*Kantonsarchäologie AG.*

Martigny VS, Le Vivier, Amphithéâtre

CN 1325, env. 571 760/104 825. Altitude 472 m (arène).

*Références bibliographiques:* F. Wiblé, Dossiers Histoire et Archéologie 116, mai 1987, Les amphithéâtres de la Gaule, 82–87.

Amphithéâtre.

L'étude et la confection de maquettes grandeur nature des aménagements intérieurs projetés ont été poursuivies. Une décision définitive sera prise au début de 1989 afin que l'amphithéâtre restauré puisse être inauguré comme prévu en 1991, dans le cadre général de du 700e anniversaire de la Confédération. Aucune fouille archéologique n'a été pratiquée sur ce site, par manque de temps disponible de l'équipe des fouilles de l'Office.

*ORA VS, F. Wiblé.*

Martigny VS, En l'Oche, chantier «Minerva»

CN 1325, env. 571 700/105 300. Altitude env. 474 m.

*Date des fouilles:* 7 mars–4 novembre 1988.

*Références bibliographiques:* ASSPA 71, 1988, 268; F. Wiblé, Vallesia 43, 1988, 212–216.

Fouille de sauvetage programmée (constructions d'un abri protecteur et d'un garage souterrain). Surface de la fouille env. 2000 m<sup>2</sup>.

Habitat.

A la suite des fouilles effectuées sur ce site en 1987, un accord fut trouvé entre le propriétaire, la Confédération, l'Etat du Valais et la Commune de Martigny pour conserver les vestiges de la *villa urbana*, au terme duquel le propriétaire a renoncé au garage souterrain prévu et accepté de construire, moyennant modification des plans et possibilité de créer des étages supplémentaires (grâce à une cession de densité de la part de la Confédération, proprié-

taire de la Promenade archéologique attenante), l'immeuble prévu, décalé du côté nord-est.

Les fouilles ont donc tout d'abord porté sur ce dernier emplacement. Les limites de la cour dallée, déjà repérée en 1987 le long de la «rue de Minerve», dans la partie nord-est du chantier, ont été retrouvées. La fonction de cette cour demeure inconnue. Avant la fin de l'occupation des lieux, une importante tranchée la coupa obliquement. Au nord-ouest et au nord-est, s'étendaient des constructions d'usage également indéterminé (privé, probablement) dont certains murs, après s'être couchés d'un côté sur de longs tronçons furent reconstruits pour se coucher par la suite de l'autre côté! A une époque tardive fut aménagé dans la cour un four à chaux dans la construction duquel des fragments architecturaux imposants ont été retrouvés. Ces derniers devaient appartenir à un monument public proche (le forum?); la présence de ce four explique la rareté des fragments d'architecture découverts dans ce chantier.

De l'autre côté de la «rue de Minerve», de nombreux «sondages» et «tranchées» furent ouverts à l'emplacement des piliers et des murs extérieurs de l'abri protecteur de plus de 1000 m<sup>2</sup> financé par la Confédération, l'Etat et la Commune. Ces travaux ont permis de préciser la stratigraphie du site et ont apporté de très nombreuses précisions sur les étapes et les techniques de construction, sur leur datation. Ils constitueront une base solide pour une fouille systématique – et non précipitée comme en cas de fouille d'urgence – de l'ensemble des vestiges protégés et pour leur aménagement en vue de leur présentation au public. Ces travaux seront effectués au gré des disponibilités financières et en temps de l'Office.

*Documentation:* ORA VS, Martigny.

*Mobilier archéologique:* abondant, déposé à l'ORA VS, Martigny: céramique, objets divers en métal (monnaies, fibules, etc.), etc.

*Matériel anthropologique:* quelques tombes postromaines aménagées dans les ruines.

*Faune:* non déterminée.

*Datation:* archéologique. Milieu Ier–fin IVe s. apr. J.-C.  
*ORA VS, F. Wiblé.*

Martigny VS, En Pré Borvey, entre *insula* 6 et téménos.

CN 1325, env. 571 690/104 960. Altitude env. 476 m.

*Date des fouilles:* 11 avril–21 juin 1988.

Site nouveau.

Fouille de sauvetage programmée (construction d'immeuble). Surface de la fouille env. 600 m<sup>2</sup>.

Habitat.

A env. 35 m au sud-ouest du futur immeuble «Aïda II», avant la construction de l'immeuble «Aïda III», les fouil-



les ont révélé à son emplacement la présence de structures dont la fonction n'a pu être précisée. Au centre du chantier, deux murs d'axe sud-ouest/nord-est, distants d'env. 19 m, délimitaient un espace à l'intérieur duquel des sondages n'ont amené la découverte d'aucun aménagement particulier. Dans le mur le bordant au sud-est, on a noté la présence d'un seuil, bouché dans un deuxième temps. A l'extérieur de cet espace, du côté nord-ouest comme du côté sud-est, des murs parallèles ont été repérés à env. 4,20 m et 4,70 m, respectivement (celui situé au nord-ouest possédait un retour d'équerre du côté nord-ouest, mais a été prolongé au-delà de cet angle, en direction nord-est, dans un deuxième temps).

En bordure sud-est du chantier furent mis au jour des vestiges ténus des fondations d'un cinquième mur parallèle.

Parmi les quelques autres structures découvertes (fosses, aire de combustion, etc.) aucune ne nous donne de précision sur l'utilisation de ces lieux.

Comme les fouilles pour les garages souterrains à construire entre les immeubles Aïda III et Aïda II (les recherches à l'emplacement de ce dernier ont été pratiquées en 1987 et 1988 – voir ASSPA 71, 1988, 269 – Les Morasses-*Insula 6* – et ici même) seront entreprises en 1989, on peut raisonnablement espérer qu'elles permettront de comprendre les structures découvertes au printemps 1988.

Documentation: ORA VS, Martigny.

*Mobilier archéologique*: peu, déposé à l'ORA VS, Martigny: céramique, objets divers en métal.

*Faune*: peu.

*Datation*: archéologique. Epoque romaine.

ORA VS, F. Wiblé.

#### Martigny VS, Forum romain

CN 1325, env. 571 750/105 250. Altitude env. 474 m.

*Date des fouilles*: mai–septembre 1988.

*Références bibliographiques*: F. Wiblé, Forum Claudii Vallensium, La ville romaine de Martigny. GAS 17<sup>2</sup>, 1986, 15–18.

Fouille de sauvetage (pose de projecteurs sur le stade). Surface de la fouille env. 10 m<sup>2</sup>.

Forum.

Quelques sondages pratiqués à l'occasion de la pose de nouveaux projecteurs du stade sous lequel se trouve le forum antique ont permis de resituer exactement sur le cadastre moderne certains angles de ce complexe fouillé à la fin du XIX<sup>e</sup> siècle.

Documentation: ORA VS, Martigny.

*Mobilier archéologique*: insignifiant.

*Datation*: archéologique. Epoque romaine.

ORA VS, F. Wiblé.

Martigny VS, Le Vivier, chantier du Tennis, au sud-est de l'*insula 6*

CN 1325, env. 571 780/104 970. Altitude 475 m.

*Date des fouilles*: 9.11.1987–10.2.1988.

*Références bibliographiques*: F. Wiblé, Vallesia 43, 1988, 220f.

Fouille de sauvetage programmée (projets de construction). Surface de la fouille env. 700 m<sup>2</sup>.

Habitat.

Cette partie du secteur archéologique de protection de la ville romaine de Martigny, située au S de la voie du Martigny-Orsières, n'avait livré aucune trace d'occupation de l'époque romaine. L'emprise du projet de construction de courts, d'une buvette, de vestiaires, etc., étant de l'ordre de 7500 m<sup>2</sup>, nous avons effectué quelques sondages aux emplacements où les travaux de terrassement allaient être les plus profonds. Ils se révélèrent négatifs, mais nous nous sommes réservés la possibilité d'intervenir en cours de travaux. C'est ainsi que sont apparus des murs romains dans le secteur SW du chantier à l'emplacement du bâtiment destiné à couvrir 4 courts.

Dans la partie NW du chantier, à proximité de la voie du Martigny-Orsières, fut découvert sur env. 28 m de longueur, un mur large de 60 à 62 cm, dont l'extrémité SW est inconnue et qui du côté NE ne se prolongeait pas au-delà des fondations d'un mur perpendiculaire, se dirigeant vers le NW, peut-être arasé avant la construction du long mur. Derrière ce mur, du côté NW, on a relevé la présence de nombreux fragments de tuile reposant en certains endroits sur une couche très cendreuse, mais aucun mur en retour d'équerre. Ce mur est perpendiculaire à la façade SW de l'*insula 6*. Il pourrait donc s'agir du mur extérieur d'un portique bordant au SE ce quartier, qui aurait alors été démesurément long (env. 115 m, portiques non compris). Ce long mur a été construit après l'arasement d'une modeste construction dont l'angle E a été repéré à env. 5 m au SE.

De l'autre côté d'un no man's land d'env. 18 m de large, dont les niveaux archéologiques ont disparu (était-ce une voie?), se trouvaient des dépôts dont la partie NE a été mise au jour. Il s'agit d'un bâtiment d'une largeur intérieure de 12 m, possédant une sorte de couloir central large d'env. 5 m; sur les longs côtés étaient aménagés des locaux d'env. 6,50 × 3 m et à l'extrémité NE, dans le prolongement du couloir, un espace de même largeur (env. 5 × 3 m). En limite SW du chantier, un mur venait buter contre la façade SE des entrepôts; il appartenait peut-être à une annexe de ces derniers. Aucun vrai sol n'a pu être constaté à l'intérieur du bâtiment qui ne devait pas être couvert par une toiture en tuile, vu la rareté des fragments de ce matériau dans les couches de démolition. Des traces d'une occupation antérieure du site ont été mises en évidence sous le niveau de construction des entrepôts (empierre-

ments de boulets, lentilles de limon brûlé ou cendreux, fosses, trous de poteaux), dont la discontinuité et l'observation trop partielle due aux conditions hivernales de la fouille nous empêchent de préciser la nature, d'autant plus qu'à cela s'ajoute l'extrême rareté du mobilier archéologique recueilli sur tout le site.

A NE comme au SE des entrepôts, aucun autre témoin archéologique n'a été repéré; le terrain, qui ne présente pas ou plus de niveaux archéologiques en place, a été traversé, après l'époque romaine, par un bras de la Dranse qui a du reste emporté une partie de l'angle E des entrepôts.

Documentation et matériel: ORA VS, Martigny.

*Mobilier archéologique*: peu abondant; céramique.

*Faune*: non déterminée.

*Trouvailles principales*: céramique, faune.

*Datation*: archéologique. Epoque romaine.

ORA VS, F. Wiblé.

#### Martigny VS, Les Morasse, *insula* 6

CN 1325, env. 571 725/105 000. Altitude env. 475 m.

*Date des fouilles*: 30 mai–4 novembre 1988.

*Références bibliographiques*: F. Wiblé, *Vallesia* 43, 1988, 218–220; *ASSPA* 71, 1988, 269.

Fouille de sauvetage programmée (construction d'un immeuble). Surface de la fouille env. 600 m<sup>2</sup>.

Habitat.

Les fouilles de 1988 ont confirmé que l'*insula* 6 était bien plus longue que celles situées de part et d'autre du forum, de l'autre côté de la *rue Principale* et ce, dès l'époque de la fondation de *Forum Claudii Vallensium* (milieu du Ier siècle apr. J.-C.). Elles ont également montré la permanence d'un large passage entre deux propriétés privées et une succession importante de constructions sur le même emplacement, les plus anciennes étant souvent en maçonnerie légère (bois et terre). Sous un foyer domestique, on a découvert un très petit vase contenant une monnaie (pas encore déterminée) et une coquille d'oeuf. Il s'agit, à n'en pas douter, d'un dépôt votif, de la consécration du foyer. D'autres dépôts semblables (monnaie dans un petit vase ou simplement monnaie) ont été découverts sous des foyers à Martigny (chantier «Minerva» 1988) et à Massongex (chantier parcelle No 48 en 1987 et Correction de l'avenue de la Gare en 1988). Il semble que ce soit là une spécificité valaisanne.

Documentation: ORA VS, Martigny.

*Mobilier archéologique*: abondant, déposé à l'ORA VS, Martigny: céramique, objets en métal (monnaies, fibules, etc.), etc.

*Matériel anthropologique*: quelques tombes postromaines sans mobilier.

*Faune*: non déterminée.

*Datation*: archéologique. Milieu Ier–fin IVe s. apr. J.-C.  
ORA VS, F. Wiblé.

#### Massongex VS, Avenue de la Gare

CN 1304, env. 565 100/121 290. Altitude env. 398 m.

*Date des fouilles*: 28 mars–16 décembre 1988.

*Références bibliographiques*: F. Wiblé, *Vallesia* 43, 1988, 222–224.

Fouille de sauvetage programmée (correction de l'avenue de la Gare). Surface de la fouille env. 1400 m<sup>2</sup>.

Habitat.

Suite à des sondages effectués en 1987, les recherches entreprises dans le cadre de la déviation de l'avenue de la Gare et de la création d'un parking avec édicule, ont montré qu'un bras du Rhône a ravagé, après l'époque romaine, la partie nord-ouest de l'agglomération antique. Le bord oriental de son lit, d'axe nord-sud, se trouve approximativement sous le trottoir oriental de la nouvelle avenue. Les constructions repérées appartenaient à au moins cinq propriétés distinctes qui, du côté sud-est, bordaient une rue perpendiculaire à l'axe de la plaine du Rhône. Ces bâtiments s'ouvraient sur cette rue par des portiques dont la construction relevait de chaque propriétaire; ils étaient ainsi édifiés avec plus ou moins de soin. La rue dont on ignore la largeur devait être le prolongement de la route qui reliait l'antique *Tarnaiæ* à Genève par la rive gauche du Rhône et du lac Léman. C'est la première fois qu'à Massongex un axe routier est mis en évidence; certains indices permettent de situer la voie Massongex-Martigny plus au sud-est. Ces deux rues devaient se rejoindre près de l'église actuelle, avant le pont antique jeté sur le Rhône. Les nouvelles fouilles montrent une urbanisation certaine de l'agglomération romaine. Les plus anciennes constructions repérées, en maçonnerie légère, ne semblent pas antérieures au milieu du Ier siècle de notre ère et les plus tardives (dont un magnifique exemple de paroi en colombage) ont vraisemblablement été abandonnées, volontairement ou non, vers le milieu du IIIe siècle. L'absence, à quelques très rares exceptions près, de matériel archéologique sûrement daté de la seconde moitié du IIIe et du IVe siècle sur tous les chantiers ouverts à Massongex depuis 1985, semble indiquer que l'agglomération antique fut abandonnée vers le milieu du IIIe siècle de notre ère, ce qui ne signifie pas que l'on n'y traversait plus le Rhône.

Sous la rue, des sondages et tranchées profonds ont révélé la présence de céramique de La Tène finale («campanienne» et indigène), témoin d'une occupation plus ancienne du site.

Documentation: ORA VS, Martigny.

*Mobilier archéologique:* abondant, déposé à l'ORA VS, Martigny: céramique, objets divers en métal (monnaies, fibules, etc.), etc.

*Matériel anthropologique:* 1 tombe d'un enfant du Haut Moyen Age, avec grande plaque-boucle; 1 autre tombe perturbée.

*Faune:* non déterminée.

*Datation:* archéologique. Milieu Ier siècle av. J.-C.; milieu Ier siècle–milieu IIIe siècle apr. J.-C.; VIIe siècle apr. J.-C. ORA VS, F. Wiblé.

Mauren FL, Pfarrkirche St. Peter und Paul  
siehe Frühmittelalter

Möhlin AG, Chleematt-Niederriburg

LK 1048, um 630 300/269 380. Höhe 295 m.

*Datum der Grabung:* April–Juni 1988.

*Bibliographie zur Fundstelle:* JbSGUF 70, 1987, 225f.

Geplante Notgrabung (Kiesabbau). Grösse der Grabung ca. 2500 m<sup>2</sup>.

Siedlung.

Wirtschaftsteil der Villa (vgl. auch unter Bronzezeit und Frühmittelalter).

*Archäologische Kleinfunde:* spärlich; Keramik, wenig Metall.

*Datierung:* archäologisch. 1./2. Jh.

*Kantonsarchäologie AG.*

Münsingen BE, Rossboden

LK 1187, 609 220/191 830. Höhe 527 m.

*Datum der Grabung:* März–April 1988.

*Bibliographie zur Fundstelle:* JbSGU 32, 1940/41, 139f.; O. Tschumi, Die römischen Mosaik von Münsingen (Amt Konolfingen). JbBHM 21, 1942, 67ff.; B. Kapossy, Römische Wandmalereien aus Münsingen und Hölstein. Acta Bernensia 4, Bern 1966; JbSGU 53, 1966/67, 148; JbSGU 54, 1968/69, 143.

Ungeplante Notgrabung (Wasserleitung). Grösse der Grabung ca. 300 m<sup>2</sup>.

Siedlung.

Die im Frühling 1988 angeschnittenen Fundamentreste liegen im Areal des römischen Gutshofes von Münsingen-Kirche/Rossboden. 1941 wurde das mit Mosaikböden und Wandmalereien ausgestattete Badgebäude am Kirchhang entdeckt. In den 60er Jahren wurden Fundamentreste mehrerer Gebäude in der westlich davon gelegenen Talebene dokumentiert. Das 1988 angeschnittene Gebäude liegt dazwischen am Hangfuss.

Die Rollierungsreste zeigen einen inneren «Raum» von

12.5 m Länge (Aussenmasse; quadratisch?) und einen Umgang(sportikus?) von allseitig 3 m Breite; Gesamtlänge knapp 20 m (Aussenmasse). Eine sichere Interpretation des Befundes ist angesichts der nur spärlichen Überreste kaum möglich.

*Archäologische Kleinfunde:* im ADB.

*Faunistisches Material:* im ADB.

*Datierung:* 2./3. Jh.

*ADB, P.J. Suter.*

Murten FR, Combette

LK 1165, 576 700/197 400. Höhe 500 m.

*Datum der Sondierungen:* 6. Juli–20. Oktober 1987.

Neue Fundstelle.

Geplante Sondierungen (Bau N1). Grösse der Grabung ca. 4000 m<sup>2</sup> mit Sondierungen erfasst.

Siedlung.

Ein Netz von rechtwinklig angelegten Sondiergräben von total 350 Laufmetern bei einer Maschenweite von 20 m ist während des Sommers 1988 auf der Trasse der zukünftigen N1 angelegt worden. Diese Sondierungen liegen zwischen der teilweise ergrabenen römischen Villa und der Kantonsstrasse Murten-Freiburg. Zahlreiche Baureste sind erfasst worden, namentlich Nebenbauten, die mit zwei Bauphasen der Villa in Verbindung gebracht werden können. Ein vorgeschichtliches Niveau mit zahlreichen Scherben, hitzegesprungenen Quartziten und Eisenschlacken ist gleichfalls entdeckt worden. Zwei Gruben, vielleicht Öfen, gehören zum gleichen Horizont.

*Archäologische Kleinfunde:* Keramik, Tonziegel, Eisenschlacken usw.

*Datierung:* archäologisch. La Tènezeit(?) und römisch.

*ADFR, T.J. Anderson, J.-L. Boisabert und M. Bouyer.*

Neftenbach ZH, Steinmöri

LK 1072, 692 800/264 700. Höhe um 420 m.

*Datum der Grabung:* seit 1986, Fundort seit 1780 bekannt.

*Bibliographie zur Fundstelle:* JbSGUF 71, 1988, 270f.

Geplante Notgrabung (Quartierplan: Gesamtüberbauung).

Gutshof; bisher bekannte Länge des ummauerten Areals etwa 300 m, Breite der pars rustica 132 m, der pars urba ca. 113 m (rekonstruiert).

Die im Dezember 1987 eingestellten Ausgrabungsarbeiten wurden Mitte März 1988 wieder aufgenommen.

Seit dem Bericht im JbSGUF 71, 1988, wurden folgende Gebäude ganz oder teilweise freigelegt (Abb. 15):



## Oberwil AG, Friedhof

LK 1090, 671 400/243 200. Höhe 553 m.

*Datum der Grabung:* 24./25.2.1988.

*Bibliographie zur Fundstelle:* ASA I, 1868–1871, 222f.

Sondierung (Friedhofserweiterung). 2 Sondagen zu 1 × 2 m.

Villa.

Sondierung im Bereich einer Villa (Mörtelböden, Mauerreste).

*Datierung:* archäologisch. 1./2. Jh.

*Kantonsarchäologie AG.*

## Orbe VD, Boscéaz

voir pp. 281ss., communication L. Flutsch

## Pfyn TG, Städtli, spätrömisches Kastell

LK 1053, 714 360/272 610. Höhe 412 m.

*Datum der Grabung:* Juli 1988.

*Bibliographie zur Fundstelle:* AS 6, 1983, 4, 146–160.

Notgrabung (im Zusammenhang mit Umbau). Grösse der Grabung ca. 100 m<sup>2</sup>.

Siedlung, spätrömisches Kastell.

Freilegung des Nordwestturmes und Teilen der westlichen Kastellmauer (Abb. 16). Halbrunder, in die Mauerecke eingelassener Turm mit Spuren des Einganges. Äusserer Radius 3.60 m, Breite der Kastellmauer 2.20 m.

Mauerwerk vorwiegend aus Bachgeröllen, einige Spolien von Säulen, etwas Ziegelstücke. Keine Ziegelbeimischung im Mörtel. Keine Kleinfunde.

*Datierung:* archäologisch. Um 300 n.Chr.

*Amt für Archäologie TG.*

## Pfyn TG, Städtli, spätrömisches Kastell

LK 1053, 714 500/272 650. Höhe 410 m.

Bearbeitung der Funde aus der Grabung August 1987 (dazu JbSGUF 71, 1988, 273).

Anlässlich der Restaurierung der Funde der Grabung 1987 entdeckten die Bearbeiter neben anderem zwei ausgefallene Fundstücke:

– Gliederpuppe aus Knochen, Länge ohne Kopf 98 mm. Erhalten: Rumpf, beide Beine und ein Arm (Abb. 17).

– Messerklinge aus Eisen mit Gold- und Silbertauschierung auf beiden Klingenseiten. Auf der einen Seite Rankenmuster in Silber, auf der andern Inschrift in Gold EROTI VIVAS in silberner Umrandung.

*Datierung:* archäologisch. Um 300 n.Chr.

*Amt für Archäologie TG.*

## Pieterlen BE, Thürliweg/Badhaus

LK 1126, 590 900/224 790. Höhe 475 m.

*Datum der Grabung:* September 1987 sowie Januar–April und August–September 1988.

*Bibliographie zur Fundstelle:* JbSGU 20, 1928, 84; JbSGU 46, 1957, 132; JbSGUF 71, 1988, 273.

Geplante Notgrabung (Reiheneinfamilienhäuser). Grösse der Grabung ca. 900 m<sup>2</sup>.

Siedlung.

Der angeschnittene Gebäudekomplex gehört zu dem schon länger bekannten, nordwestlich des heutigen Dorfes gelegenen römischen Gutshof Pieterlen-Badhaus. Es bleibt vorerst noch ungewiss, ob die freigelegten, mehrphasigen Gebäudeteile direkt an das weiter westlich auf der Hangterrasse vermutete Herrengebäude anschliessen oder ob es sich um einen abgetrennten Gebäudekomplex handelt. Als besondere Befunde sind mehrere Feuerstellen, eine Kanalheizung und jüngere Stützkonstruktionen zu erwähnen.

*Archäologische Kleinfunde:* im ADB.

*Faunistisches Material:* im ADB.

*Probenentnahmen:* diverses, im ADB.

*Datierung:* 1.–3. Jh.

*ADB, P.J. Suter.*

## Prangins VD, Château de Prangins

CN 1261, 508 660/138 760. Altitude 410 m.

*Date de la découverte:* 1988.

*Références bibliographiques:* D. Viollier, Carte archéologique du canton de Vaud. Lausanne 1927, 285f.

Trouvaille isolée fortuite.

Inscription romaine.

L'inscription funéraire romaine (CIL XIII 5009) que l'on pensait perdue depuis le début de ce siècle (G. Walser, Römische Inschriften in der Schweiz, Berne 1979, 252) a été retrouvée par F. Christe lors des travaux de restauration du château de Prangins. Elle est incorporée depuis le 18e siècle dans l'angle méridional du mur qui entoure le jardin à la française, près du portail d'entrée de la cour du château. Cette grande plaque de calcaire exposée aux intempéries a été mise sous protection.

*Datation:* archéologique.

*MHAVD, D. Weidmann.*

## Rapperswil SG, Schloss

LK 1112, ca. 704 300/231 650. Höhe ca. 434 m.

*Datum der Grabung:* Winter 1988.

Neue Fundstelle.

Zufallsfund ohne Ausgrabung (Restaurierungsarbeiten).

Im oberen Teil des zur Zeit in Restaurierung stehenden Schlosses wurden an zwei Stellen je ein Bruchstück eines römischen Leistenziegels gefunden. Die vielen Mörtel-spolien im gleichen Mauerwerk dürften ebenfalls römisch sein und aus Kempraten stammen. Die Burg wurde 1350 gebrandschatzt und gegen 1400 wiederaufgebaut.

*Datierung:* archäologisch.

*Kantonsarchäologie SG, I. Grüniger.*

Romainmôtier VD, Abbaye de Romainmôtier  
voir Haut Moyen Age

Rüttenen SO, Martinsfluewald

LK 1107, 607 700/230 150. Höhe 500 m.

*Datum der Fundmeldung:* November 1988.

Neue Fundstelle.

Zufallsfund ohne Ausgrabung.

Einzelfund.

Münze: Commodus, Rom, Sesterz, 186 n.Chr. Vs. [MCOMMVDVSANT PF]ELIXAVGBRIT; Kopf des Commodus n.r. mit Lorbeerkranz; Rs. [SAEC FELPMTRPXIIIMPVIICO]SVPP; Victoria n.r. befestigt an Palme Rundschild mit der Inschrift VO/DE. RIC III 421 Nr. 472. AE 21,18 g; 165°; 28,3/26,9 mm (Dm. max./min.); Abgegriffenheit: Vs. 2/Rs. 2; Korrosion: Vs. 3/Rs. 3 (nach SAF-Kriterien).

Inv.Nr. 110/11/1. Schweizerischer Fundinventar-Code 2555-11-A:1.

*Kantonsarchäologie SO, S. Frey-Kupper.*

Schiers GR, Pfarrhausgarten/Chrea

LK 1176, ca. 771 200–250/204 490. Höhe ca. 668 m.

*Datum der Grabung:* 22. August–18. Oktober 1988.

*Bibliographie zur Fundstelle:* JbSGU 57, 1972/73, 392ff.; H. Erb, BM 1962, 79ff.; G. Schneider-Schneckenburger, Churrätien im Frühmittelalter, 1980, 66ff.; J. Rageth, ZAK 45, 1988, 65ff.

Geplante Notgrabung (Strassenbau). Grösse der Grabung ca. 150 m<sup>2</sup>.

Siedlung.

Grabung im Zusammenhang mit einem Friedhof-Zufahrts-Projekt. Grabung in unmittelbarer Nähe der früher ergrabenen frühmittelalterlichen Kirchenanlagen und des frühmittelalterlichen Gräberfeldes. Es wurden keine weiteren Gräber entdeckt, hingegen aber mehrere Gruben, Trockenmauern und Pfostenlöcher, die in der Regel zeitlich nicht näher zu bestimmen waren. Es wurden mehrere spätrömische und z.T. eventuell auch frühmittelalterliche Funde (spätrömische Bronzemünze, Terra Sigillata, La-



Abb. 16. Pfyn TG, Städtli. Spätrömisches Kastell: Nordwestturm und Teile der westlichen Kastellmauer.

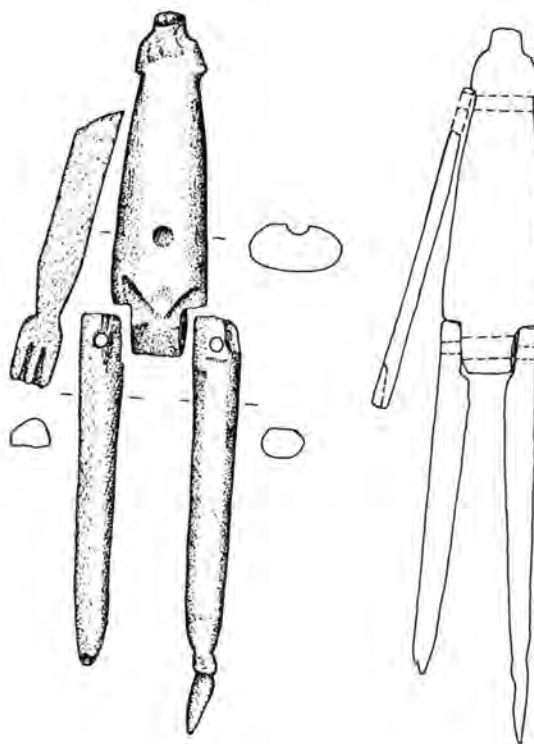


Abb. 17. Pfyn TG, Städtli. Gliederpuppe aus Knochen, aus Grabung August 1987. M 1:1.

vezfragmente usw.) geborgen; auch eisenzeitliches Fibelfragment.

Ansonst etwas mittelalterliches und vor allem viel neuzeitliches Fundgut (viel Tierknochenmaterial). Interessantes, wohl 1622 anlässlich der Bündner Wirren (Prättigauer Aufstand) abgebranntes Wohnhaus freigelegt.

*Datierung:* archäologisch.

*Archäologischer Dienst GR, J. Rageth.*

Schleitheim SH, Brühlgarten  
siehe Jüngere Eisenzeit

Schleitheim SH, z'underst Wyler

LK 1031, 678 030/288 520. Höhe 473 m.

*Datum der Grabung:* Februar 1988.

*Bibliographie zur Fundstelle:* JbSGUF 69, 1986, 277.

Geplante Notgrabung (Bau Gewerbehalle). Grösse der Grabung ca. 400 m<sup>2</sup>.

Siedlung.

Der Bau einer Gewerbehalle löste eine weitere Grabungsetappe am Nordrand des römischen Vicus aus. Bereits 1871/92 haben hier erste Sondierungen stattgefunden. Die damals in Plänen festgehaltene Mauer in diesem Gebiet erweis sich bei näherer Untersuchung als eine nachrömische Drainage. Ein knapp 1 m breiter Graben war mit losen Kalksteinen gefüllt worden. Sie weisen starke Eisenoxydverfärbungen auf. Einige über die ganze Grabungsfläche verteilte, mächtige Kalksteinblöcke stammen offensichtlich ebenfalls aus nachrömischer Zeit.

Die bereits 1985 anhand der Untersuchungen im südlichen Nachbargrundstück gemachte Feststellung, dass der Zwerenbach sein Bett nach Westen verschoben hat, konnte hier erhärtet werden. Etwa 35 m westlich der ehemaligen römischen Strasse fällt der anstehende Malmschutt stark ab. Dies markiert offenbar das alte Bachufer. Gegen den Zwerenbach hin sind keine Siedlungsschichten mehr auszumachen. Das ehemalige Bachbett ist mit fast sterilem Humus der nachrömischen Einsedimentierung gefüllt. Der Grundwasserspiegel liegt hier 1.9 m unter der ehemaligen Oberfläche.

Die angetroffenen Schichtabfolgen sind Hinweis darauf, dass dieses Gelände in römischer Zeit sumpfig war. Es wurde im Laufe der römischen Epoche einplaniert. Am südlichen Grabungsrand lagen auf dem anstehenden Malmschutt 60 cm steriler Lehm (Uferrandzone?). Darüber waren in einem weiteren, 40 cm starken Lehmpaket zwei feine römische Brandhorizonte, allerdings ohne erkennbare Siedlungsstrukturen, festzustellen. Gegen die Grabungsmitte deutet eine leichte Rinne im anstehenden Malmschutt auf einen kleinen Zufluss von Osten zum Zwerenbach hin. Sie ist mit Malmschutt, der mit römischen Kulturresten (Keramik, Schlacke, Knochen) durchsetzt ist, einplaniert worden. Darüber liegt ein 50 cm starkes Schichtpaket, dessen unterste, torfige Lage Reste von Zweigen und Holzkohlebänder aufwies. Die gleiche Beobachtung war im nordöstlichen Bereich der Grabungsfläche zu machen. Im mittleren Bereich der Grabungsfläche fanden sich in 2 m Tiefe einige Pfähle, die sich dank des Grundwassers erhalten konnten. Sie durchschlagen teilweise die römischen Schichten. Leider lagen sie aber zu tief, um weitergehend untersucht werden zu können.

Im nördlichen Bereich fand sich über der anstehenden Malmschicht ein weiteres Lehmschichtpaket, das im oberen Bereich römische Funde lieferte. Darauf breitete sich eine kohlige Lage aus, welche ihrerseits von brandgerötetem Lehmschutt mit Hüttenlehmbröcken überlagert wurde.

Es sind die Überreste eines abgebrannten, nicht weiter definierbaren Holzbaus mit Flechtwerkwänden. Am östlichen Rand dieser Schicht zeigten sich Reste einer Herdstelle aus stark brandgeröteten Sandsteinplatten, die von Leistenziegelfragmenten eingefasst waren. Diese Herdstelle war in die Kohlelage eingetieft.

Das Fundmaterial entspricht dem für den Vicus IVLIO-MAGVS üblichen Spektrum. Die Terra Sigillata datiert von der 2. Hälfte 1. Jh. bis ans Ende 2. Jh.

Ein Dupondius wahrscheinlich des Antoninus Pius (138–161 n.Chr.). Gewicht: 8,393 g. Völlig abgeschliffen (Bestimmung K. Wyprächtiger).

*Archäologische Kleinfunde:* Keramik, Münze, Bronzepingette, Blei- und Eisenfragmente, Eisennägel einer Schuhsohle in situ.

*Faunistisches Material:* Tierknochen.

*Datierung:* archäologisch. Terra Sigillata 2. Hälfte 1. Jh. bis Ende 2. Jh.

*AfVSH.*

Sion VS, ruelle de la Lombardie

CN 1306, env. 594 030/120 160. Altitude env. 509 m.

*Date des fouilles:* août–septembre 1988.

Site nouveau.

Fouille de sauvetage non programmée (construction d'immeuble). Surface de la fouille env. 25 m<sup>2</sup>.

Habitat. Tombe.

Dans le quartier de la Cité, la reconstruction d'un immeuble a amené la découverte de murs d'époque romaine implantés au-dessus d'un niveau de marche recelant du matériel du Ier siècle de notre ère. D'après le mobilier archéologique recueilli aux alentours, ces constructions furent utilisées entre le milieu du IIe et le milieu du IIIe siècle apr. J.-C., voire plus tard. C'est la première fois que des vestiges d'un habitat d'époque romaine ont été découverts sur la rive gauche de la Sionne, dans un quartier dont le sous-sol n'a pas été considérablement bouleversé depuis le XIIe siècle, ce qui explique peut-être l'absence de trouvailles. L'agglomération antique s'étendait donc vraisemblablement sur les deux rives de la rivière.

Pour la localisation de cette agglomération, voir en dernier lieu: F.-O. Dubuis et A. Lugon, Sion jusqu'au XIIe siècle, Acquis, questions et perspectives, Vallesia 40, 1985, 1–60, notamment 14–18.

*Documentation:* B. Dubuis, Daillon.

*Mobilier archéologique:* peu abondant: céramique, etc.

*Matériel anthropologique:* sépulture d'enfant aménagée dans l'édifice ruiné.

*Faune:* non déterminée.

*Datation:* archéologique. Ier et IIe/IIIe siècle apr. J.-C.

*ORA VS, F. Wiblé.*

Sitten VS, Kathedrale  
siehe Jüngere Eisenzeit

Solothurn SO, Ritterquai 3/Klosterplatz 6 (Gb. Nr. 1217)  
siehe Frühmittelalter

Studen BE, Vorderberg-Petinesca

LK 1146, 589 300/217 525. Höhe 454 m.

*Datum der Grabung:* Mai–Oktober 1988.

*Bibliographie zur Fundstelle:* JbSGUF 70, 1987, 232; JbSGUF 71, 1988, 276.

Geplante Notgrabung (Kiesabbau). Grösse der Grabung ca. 600 m<sup>2</sup>.

Siedlung.

In den Grabungskampagnen 1985/86–1988 wurden bisher über 1500 m<sup>2</sup> des römischen Siedlungsareales auf der untersten Hangterrasse des Jäissbergs abschliessend untersucht. Den jüngeren Steinbauphasen (3 Gebäude) gehen mindestens zwei Holzbauphasen voraus. Die älteste Strasse liegt talseitig und etwas tiefer als die untersten Gelniveaus in den gleichzeitigen Holzhäusern. Mittels enormer Auffüllungen – teilweise mit Schuttstichten sowie mit Hangverstreubungen – wurden im Laufe des 2. Jh. n.Chr. die Hangterrasse im Südwesten erweitert und das alte Strassenniveau damit gehoben.

*Archäologische Kleinfunde:* im ADB.

*Faunistisches Material:* im ADB.

*Datierung:* 1.–3. Jh.

*ADB, P.J. Suter.*

Sulz AG, Rheinsulz

LK 1049, um 648 690/267 400. Höhe 303 m.

*Datum der Grabung:* September–November 1988.

*Bibliographie zur Fundstelle:* JbSGUF 71, 1988, 276.

Geplante Notgrabung (Strassenbau). Grösse der Grabung ca. 1000 m<sup>2</sup>.

Sonstiges.

Wahrscheinlich Siedlungsreste: Abfallgruben, Holzpfostenverfärbungen, Abfallschicht (siehe auch Frühmittelalter).

*Archäologische Kleinfunde:* Keramik, Münzen, Fibeln.

*Datierung:* archäologisch. 4. Jh.

*Kantonsarchäologie AG.*

Ursins VD, Fanum

voir pp. 290ss., communication J.-B. Gardiol

Vandoeuvres GE, Temple de Vandoeuvres

CN 1301, 504 604/119 601. Altitude 460 m.

*Date des fouilles:* février 1988–février 1989.

Site déjà connu.

Fouille programmée (restauration du temple). Surface de la fouille env. 450 m<sup>2</sup>.

Habitat. Tombe.

Développement d'un sanctuaire chrétien dans une partie d'une villa romaine. Continuité depuis le Ier s. apr. J.-C. jusqu'à aujourd'hui.

*Mobilier archéologique:* divers (céramique, monnaie, etc.).

*Matériel anthropologique:* individus du Ve–XVIIIe siècles.

*Datation:* archéologique, dendrochronologique. Ier–XXe siècles.

*Service cantonal d'archéologie Genève.*

Wiedlisbach BE, Niderfeld

LK 1107, 616 310/233 025. Höhe 452 m.

*Datum der Grabung:* November–Dezember 1988.

*Bibliographie zur Fundstelle:* H. Schuler und W.E. Stöckli, Die Römische Villa auf dem Niderfeld in Wiedlisbach. Jb des Oberaargaus 1984, 197ff.

Geplante Notgrabung (Fabrikgebäude). Grösse der Grabung ca. 180 m<sup>2</sup>.

Siedlung.

Der römische Gutshof Wiedlisbach-Niderfeld wurde bereits 1913 durch G. Ingold und K. Stehlin ausgegraben. 1982 fand eine Nachgrabung im Bereich des Herrenhauses statt. Die Nachgrabung 1988 betraf das wenige Meter westlich des Herrenhauses gelegene römische Badhaus, dessen Raumeinteilung genauer untersucht werden konnte.

*Archäologische Kleinfunde:* im ADB.

*Faunistisches Material:* im ADB.

*Datierung:* 2./3. Jh.

*ADB, P.J. Suter.*

Windisch AG, Kirchhügel

LK 1070, 659 400/259 360. Höhe 343 m.

*Datum der Grabung:* Juli–November 1988.

Alte Fundstelle.

*Bibliographie zur Fundstelle:* Hartmann, Vindonissa, 1986, 106ff.

Geplante Notgrabung (Neubau). Grösse der Grabung ca. 320 m<sup>2</sup>.

Siedlung.



Gebäudereste, die möglicherweise zu den bekannten Heiligtümern gehören. Sehr gut erhaltenes, bis zu 2.50 m hoch erhaltenes Mauerwerk, mehrere Umbauphasen.

*Archäologische Kleinfunde:* reichhaltiges Siedlungsmaterial.

*Datierung:* archäologisch. Frühes 1.–3. Jh.

*Kantonsarchäologie AG.*

Winterthur ZH, Altstadt, Oberer Graben 6  
siehe Frühmittelalter

Winterthur ZH, Altstadt, Untertor 15  
siehe Frühmittelalter

Winterthur ZH, Oberwinterthur, Kirche St. Arbogast

LK 1072, 699 250/262 600. Höhe 470 m.

*Datum der Grabung:* März 1988.

*Bibliographie zur Fundstelle:* J. Rychener, Der Kirchhügel von Oberwinterthur. Die Rettungsgrabungen von 1976, 1980 und 1981. Monographien Zürcher Denkmalpflege 1, 1984.

Geplante Notgrabung (Neubau der östlichen Stützmauer). Grösse der Grabung ca. 90 m<sup>2</sup>.

Siedlung.

Aushubarbeiten zur Sanierung der östlichen Stützmauer des Kirchhügels erbringen den Siedlungshorizont des 1. Jh. n.Chr., Mauerfundamente eines pilasterbewehrten Eck-Risaliten (zu Bau III, J. Rychener) aus der Zeit 2. Hälfte 1. Jh. bis 2. Jh., sowie die Fortsetzung der teilweise bekannten Kastellmauer mit einem weiteren Rundturm, datiert mit 294 n.Chr. Aus romanischer Zeit erscheinen eine Vorgänger-Stützmauer und das Terrain zur Kirche. Keine Befunde zu spätrömisch-/frühmittelalterlichen Zeiten. Die Mauerreste sind belassen und wieder überdeckt.

*Archäologische Kleinfunde:* aus dem 1. und frühen 2. Jh., dazu etwas wenig aus der Zeit des Kastells.

*Datierung:* archäologisch. 1.–4. Jh. und romanisch.

*Kantonsarchäologie ZH, P. Albertin.*

Winterthur ZH, Oberwinterthur, Römerweg 5

LK 1072, 699 300/269 900. Höhe 467 m.

*Datum der Grabung:* Juli 1988.

Neue Fundstelle.

Ungeplante Notgrabung (Neubau). Grösse der Grabung ca. 600 m<sup>2</sup>.

Siedlung.

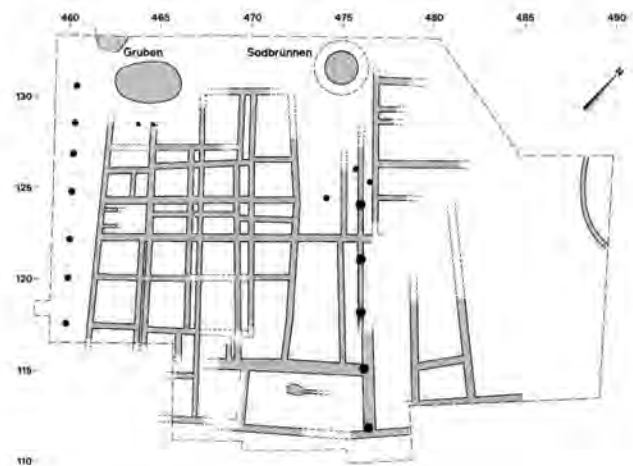


Abb. 18. Winterthur ZH, Oberwinterthur, Römerweg 5. Siedlungshorizont I: Balkengrübchen als Fundationen unbekannter grösserer Bauten. M 1:400.

Drei bis vier Siedlungshorizonte des Vicus Vitudurum liegen ausserhalb unseres postulierten Zeilendorfes und erweitern den bisher umrissenen Siedlungsraum.

I Im Zweck noch nicht interpretiertes Netz von Balkengrübchen wohl als Fundation grösserer Bauten, ohne zugehörige Schichten, ohne datierende Kleinfunde, 1. Jh. n.Chr. (Abb. 18).

II Holzauten in für Vitudurum bekannter Art, zweimal abgebrannt, Ende 1. und 2. Jh.

III und IV Steinfundationen und Urnenbestattungen 2. und 3. Jh.(?).

Baureste militärischer Herkunft sind bisher in Oberwinterthur nicht bekannt. Jedoch lässt die rasche Besiedlung in weniger als 10 Jahren um Christi Geburt militärische Aktivitäten als Ursache der Dorfgründung vermuten. Der Rastergrundriss Siedlungshorizont I weist auf mögliche – militärische(?) – Grossbauten, wie wir sie für Vitudurum noch nicht kennen.

*Kantonsarchäologie ZH, Aussenstelle Winterthur.*

## Frühmittelalter – Haut Moyen Age – Alto Medio Evo

## Airolo-Madrano TI, Chiesa dei Santi Protasio e Gervasio

CN 1252, 691 300/153 320.

Esplorazione archeologica parziale, novembre–dicembre 1987.

Coordinata con la rimozione del pavimento della navata, la ricerca non ha consentito di definire un preciso rapporto con la necropoli romana di cui si ha notizia dal 1956.

Come risulta dalla planimetria (fig. 19) è per stato possibile mettere in luce i resti di una prima chiesetta, non citata dai documenti scritti e che ci sembra ragionevole datare, con il campanile primitivo, al XIII secolo. Questa proposta tiene conto dei due insediamenti, segnalati nella carta dei castelli, e collocabili appunto durante il secolo indicato.

L'interesse del ritrovamento stà nella localizzazione di un modello finora poco noto nell'area ticinese: una chiesetta priva di abside, e nel fatto che lo spostamento dell'asse dell'edificio di culto è riscontrabile anche negli allineamenti delle case che compongono ancor oggi il villaggio.

In cantiere: D. Calderara e F. Ambrosini.

Ufficio cantonale dei monumenti storici, P.A. Donati

## MADRANO

Chiesa di St. Sebastiano

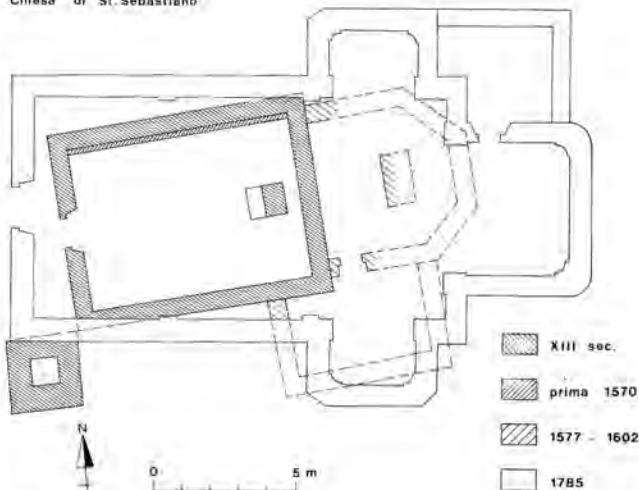


Fig. 19. Airolo-Madrano TI, Chiesa dei Santi Protasio e Gervasio. Planimetria.

## Altshofen LU, Kirche

LK 1129, 639 500/227 980, Höhe 509 m.

Datum der Grabung: März–Juli 1988.

Geplante Notgrabung (Kirchenrenovation).

Grab.

Auf der Westseite des Turmes wurde eine aus Tuffstein errichtete, mit einem Sandsteinplattenboden versehene Grabgruft (2.35 × 1.85 m, erhaltene Höhe 1 m) untersucht. In ihr fanden sich drei Bestattungen: Auf der Rückseite einer Grabgrube an der Nordseite der Kammer lag ein Knochenhaufen einer zusammengesobenen Bestattung sowie Fragmente von silbertauschierten Beschlügen. In der Grabgrube selbst fand sich eine Spatha. Das Skelett einer zweiten Bestattung war sehr schlecht erhalten. In der Hüftgend des Toten stiess man auf Riemenzungen und Gürtelbeschlageile. Nieten und Buntmetallnägeln gehören zu einem Schild. Diesen beiden Bestattungen grossgewachsener Männer, die ins mittlere 7. Jh. zu datieren sind, können zudem eine an der Westwand der Kammer aufgestellte Lanze sowie tordierte Goldfäden eines vergangenen Kleidungsstückes zugewiesen werden. Etwas höher lag das geostete, unvollständige Skelett einer ohne Beiga-

ben bestatteten etwa 60jährigen kleinwüchsigen Frau; offenkundig eine Nachbestattung.

Datierung: archäologisch.

Luzerner Neueste Nachrichten, 1. Juni 1988 (J. Bühlmann);

Auskünfte J. Bill.

## Basel BS, Fabrikstrasse 5, Gasfabrik

siehe Jüngere Eisenzeit

## Bern BE, Französische Kirche,

ehem. Dominikanerkloster

LK 1166, 600 590/199 780, Höhe 538 m.

Datum der Grabung: April–Oktober 1988.

Bibliographie zur Fundstelle: Die Kunstdenkmäler des Kantons Bern V, 56–83.

Geplante Rettungsgrabung (Bauprojekt). Grösse der Grabung ca. 700 m<sup>2</sup>.

Sonstiges.

Wegen projektierter Vollunterkellerung der Annexbauten

nördlich der heutigen französischen Kirche, der mittelalterlichen Dominikanerkirche, sowie einer unterirdischen Verbindung zum Stadttheater musste grossflächig im Bereich des hier lokalisierten mittelalterlichen Dominikanerklosters gegraben werden.

Die Ergebnisse betreffen die seit dem späten 13. Jh. etappenweise entstandenen Bauteile des Westflügels, des Kreuzganges und des Ostflügels – hier insbesondere den Kapitelsaal (Abb. 20).

Gleichzeitig werden auch die von der Restaurierung betroffenen Partien der ehem. Klosterkirche und des Daches untersucht. Die Arbeiten dauern 1989 fort.

*Archäologische Kleinfunde:* sehr reiches Spolienmaterial der gotischen Architektur.

*Anthropologisches Material:* Bestattungen des späten Mittelalters im Kreuzgang.

*Datierung:* archäologisch, urkundlich. Spätes 13. Jh. (nach 1269).

*ADB, D. Gutscher.*

#### Bern BE, Klösterlistutz

LK 1166, 601 600/199 650. Höhe 510 m.

*Datum der Grabung:* Juni–August 1988.

Neue Fundstelle.

Geplante Notgrabung (Restaurierungsarbeiten). Grösse der Grabung ca. 110 m<sup>2</sup>.

Siechenfriedhof.

Bei Restaurierungsarbeiten in den Liegenschaften am Klösterlistutz stiess man überraschend auf Skelette. Anschliessend konnten rund 120 Bestattungen freigelegt werden, die mehrheitlich zum zwischen 1339 und 1527 belegten Friedhof des Sichenhauses gehören.

*Anthropologisches Material:* Gräber.

*Datierung:* archäologisch, urkundlich. Spätmittelalter/ Frühneuzeit.

*ADB, D. Gutscher.*

#### Büetigen BE, Hauptstrasse

LK 1146, 592 950/217 300. Höhe 450 m.

*Datum der Grabung:* September–Oktober 1988.

Neue Fundstelle.

Ungeplante Notgrabung (Strassenerweiterung). Grösse der Grabung ca. 80 m<sup>2</sup>.

Gräberfeld.

Durch die Erweiterung der Staatsstrasse wurden insgesamt 15 Gräber tangiert. Der Erhaltungszustand der Skelette, die teilweise unter der alten Strasse gelegen hatten, war schlecht bis sehr schlecht. Trotzdem konnte teilweise die – recht unterschiedliche – Stellung der Skelette beob-

achtet werden. Nur zwei Gräber enthielten frühmittelalterliche Beigaben (Grab 15: Gürtelschnalle, Skramasax).

*Archäologische Kleinfunde:* im ADB.

*Anthropologisches Material:* im ADB.

*Datierung:* archäologisch. Frühmittelalter; aber eventuell auch jüngere Gräber.

*ADB, P.J. Suter.*

#### Burgdorf BE, Kornhaus

LK 1147, 614 280/211 960. Höhe 533 m.

*Datum der Grabung:* 1. Etappe: Frühjahr 1988; 2. Etappe: Winter 1988/89.

*Bibliographie zur Fundstelle:* Die Kunstdenkmäler des Kantons Bern, Land I, 407–413.

Geplante Rettungsgrabung (Umbau). Grösse der Grabung ca. 500 m<sup>2</sup>.

Siedlung.

Grossflächige Totalgrabung im Bereich der zu unterkellerten Liegenschaft (1770 anstelle einer 1715 im Stadtbrand abgegangenen Häusergruppe) in mehreren Etappen.

Befunde: Stadtbefestigung des späten 13. Jh. (vgl. Grabung Burgdorf, Schlachthaus), Stadtniederlassung des Klosters Sels/Elsass sowie mehrere Hausgrundrisse des Spätmittelalters. Interessant ist wie andernorts auch hier das fehlende Hofstättenmass sowie das Anfügen der ersten Stadthäuser – in Holz und in Stein – direkt an die Stadtmauer; kein Pomerium (Abb. 21).

*Archäologische Kleinfunde:* zahlreiche Keramikfunde des 13.–18. Jh.

*Probenentnahmen:* Holzproben, botanische Proben.

*Datierung:* archäologisch, urkundlich. Spätmittelalterlich bis frühneuzeitlich.

*ADB, D. Gutscher.*

#### Burgdorf BE, Schlachthaus

LK 1147, 614 350/211 820. Höhe 534 m.

*Datum der Grabung:* Juli–Oktober 1988.

*Bibliographie zur Fundstelle:* Die Kunstdenkmäler des Kantons Bern, Land I, 370–379.

Geplante Rettungsgrabung (Bauprojekt). Grösse der Grabung ca. 80 m<sup>2</sup>.

Siedlung.

Das seit dem 19. Jh. als Schlachthaus genutzte ehem. Nidospital in der Burgdorfer Unterstadt (pauperibus infirmis hospitalis apud Burgdorff: erste Nennung 1287) soll in den kommenden Jahren umgenutzt werden. Eine erste Phase soll dem Abbruch der Schweineschlachtereie von 1929 gelten. Vorgängig konnte deren Gesamtfläche untersucht werden.



Abb. 20. Bern BE, ehem. Dominikanerkloster. Sockel und Basis des mittleren Wanddienstes im Kapitelsaal. Letztes Drittel 13. Jh. Photo: ADB, D. Gutscher.



Abb. 21. Burgdorf BE, Kornhaus. Mauerzüge der spätmittelalterlichen Häuser. A Stadtmauer, Ende 13. Jh.; B turmartiger Wohnbau I; C Steinbau II; D Holzbau, Erweiterung Bau II; E Keramikbrennofen in Bau II; F unbebaute Freifläche. Photo: ADB, A. Ültchi.

Die Grabungen brachten relativchronologisch folgende Bauphasen, die z.T. auch dendrochronologisch gesichert werden konnten: 1. vorstädtische Siedlungsreste des urkundlich überlieferten Weilers Holzbrunnen, wohl Mitte 12. Jh.; 2. hölzerner Wasserkanal, dendrodatiert kurz nach 1150; 3. Errichtung der Stadtmauer, dendrodatiert nach 1272; 4. Errichtung des Chors der Spitalkirche (Baunaht gegen Stadtmauer, aber selber Mauercharakter und -mörtel), wohl 4. Viertel 13. Jh. Nördlich zwischen Chor und im 13. Jh. kanalisiertem Stadtbach konnte eine reiche Abfolge von Feuerstellen und Ofeneinrichtungen des Spätmittelalters und der Neuzeit dokumentiert werden.

*Archäologische Kleinfunde:* Keramik.

*Probenentnahmen:* Holzproben für Dendrochronologie.

*Datierung:* archäologisch, dendrochronologisch, urkundlich. 12. Jh. bis Neuzeit.

ADB, D. Gutscher.

Brig-Glis VS, Gamsen-Waldmatte  
voir Epoque Romaine

Bulle FR, Château de Bulle

CN 1225, 570 830/162 980. Altitude 765 m.

*Date des fouilles:* 12–13 décembre 1988.

*Références bibliographiques:* H. Reiners, Die Burgen und

Schlösser der Schweiz, Lieferung XIII Kanton Freiburg (1. Teil), 1937, 39–43; B. De Vevey, Châteaux et maisons fortes du canton de Fribourg. Archives de la Société d'Histoire du canton de Fribourg XXIV, 1987, 57–63; R. Flückiger, Mittelalterliche Gründungstädte zwischen Freiburg und Greyerz. Freiburger Geschichtsblätter 63, 1984.

Analyse de sauvetage.

Château.

Lors de la réfection de locaux administratifs au 1er étage de la partie occidentale de l'aile nord, le mur sur cour a été partiellement décrépi à l'intérieur. Trois phases de construction étaient visibles, la première correspondant vraisemblablement à la construction du château (la liaison avec le reste du bâtiment n'a pas pu être établie). D'est en ouest elle comprend deux grandes baies accolées de 3 m de largeur, surmontées d'arcs de molasse et une porte. Entre les deux baies une colonette et un chapiteau soutiennent les deux arcs. Le chapiteau orné (voir fig. 22) remonte probablement à la fin du 13e siècle. Une étude stylistique détaillée apportera des précisions sur la date de construction du château que certains auteurs placent dans le deuxième quart du 13e siècle et d'autres dans la deuxième moitié de ce siècle. Les deux autres phases peuvent être attribuées aux 15e–16e siècles et au 18e siècle. Il s'agit surtout de la modification des ouvertures, le niveau du sol n'ayant pas changé.

*Datation:* archéologique.

SAFR, G. Bourgarel.



Fig. 22. Bulle FR, Château. Chapiteau de la fin du 13e siècle.

#### Dotzingen BE, Juraweg

LK 1126, 592 705/218 860. Höhe 430 m.

*Datum der Fundmeldung:* 12. Oktober 1988.

Neue Fundstelle.

Zufallsfund ohne Ausgrabung.

Grösse der Grabung ca. 4 m<sup>2</sup>.

Grab. Sonstiges.

Bei Kanalarbeiten konnten ein Mauerzug dokumentiert sowie Skelettreste geborgen werden, die wohl zur spätmittelalterlichen, in der Reformation abgegangenen Pfarrkirche gehören.

*Anthropologisches Material:* Skelettreste.

*Datierung:* archäologisch. Spätmittelalterlich.

*ADB, D. Gutscher.*

Echandens VD, La Chocolatière/La Tornallaz  
voir Age du Bronze

#### Fribourg FR, Chemin des Archives

CN 1185, 579 220/183 820. Altitude 540 m.

*Date des fouilles:* 26 octobre–11 novembre 1988.

Site nouveau.

Fouille programmée. Sondages (travaux d'assainissement). Surface de la fouille env. 80 m<sup>2</sup>.

Habitat.

Des sondages ont été effectués dans un bâtiment déjà disparu sur une gravure de 1729. Partiellement creusé dans la molasse, ce bâtiment mesurait dans l'oeuvre 7 m de largeur et plus de 10 m de profondeur. Il appartenait à un petit rang de maisons (2 à 4?) surplombant la Sarine, mal reproduit par les panoramas de G. Sickinger (1582) et de M.

Martini (1606). Une seule de ces maisons subsiste à l'heure actuelle, sise sur les terrains de l'ancien couvent des Augustins (actuellement les archives de l'état de Fribourg).

*Mobilier archéologique:* fragments de catelles de fourneau.

*Datation:* archéologique.

*SAFR, G. Bourgarel.*

#### Fribourg FR, Place des Augustins

CN 1185, 579 220/183 750. Altitude 550 m.

*Date des fouilles:* du 22 août se poursuivant en 1989.

*Références bibliographiques:* M. Strub, MAH Ct. Fribourg, Tome II, 1956, 301.

Fouille de sauvetage programmée (travaux de consolidation). Surface de la fouille env. 170 m<sup>2</sup>.

Tombes. Murs de soutènement, chapelle ossuaire.

Le danger d'écroulement d'un des murs de soutènement de la place des Augustins a rendu impératif des travaux de consolidation, dont la première étape est l'extraction jusqu'à une profondeur de plus de 5 m du remblai retenu par ces murs. L'emprise des travaux englobe une partie d'une chapelle-ossuaire et du cimetière lié au couvent.

La chapelle-ossuaire, de plan rectangulaire, a été construite en 1465 sur un remblai et une ancienne construction. On y a découvert notamment des fragments d'une statue en terre cuite du milieu du 15e siècle (datation de la statue: H. Schoepfer).

La partie du cimetière en cours de fouille correspond à une extension du 17e siècle en direction de la Sarine lors de la reconstruction de l'aile nord du couvent des Augustins.

*Mobilier archéologique:* céramiques et catelles de poêle dès le 14e siècle, monnaies, etc.

*Matériel anthropologique:* plus de 80 tombes et une grande quantité d'ossements.

*Faune:* os d'animaux à déterminer.

*Datation:* archéologique.

*SAFR, G. Bourgarel.*

#### Fribourg FR, Place Python-Route des Alpes

CN 1185, 578 440/183 800. Altitude 610 m.

*Date des fouilles:* débuté en 1987, fin le 5 septembre 1988.

*Références bibliographiques:* M. Strub, MAH Ct. Fribourg, Tome I (1964) 119–228.

Fouille de sauvetage programmée (construction de parking souterrain). Surface de la fouille env. 1300 m<sup>2</sup>.

Fortifications.

La construction d'un grand parking souterrain au centre de Fribourg a mis au jour toute une série d'éléments dont certains sont liés à la troisième enceinte occidentale bâtie à la fin du 13e siècle (fig. 24).

La principale découverte a été celle du fossé artificiel longeant cette enceinte à la hauteur de la tour-porte du Jaquemart au sommet de la rue de Lausanne. Le fossé, d'une quinzaine de mètres de largeur, était bordé de part et d'autre par des murs aux parements de molasse. Il était franchi par un pont de bois dont les bases de chêne subsistaient.

L'analyse dendrochronologique a révélé cinq phases de construction et de réfections, dont quatre correspondent approximativement au même tracé dans l'axe d'accès à la tour-porte du Jaquemart, et une nettement en aval de celui-ci. Le premier pont date de la fin du 13e siècle, ce qui était la datation proposée par M. Strub pour la construction de la 3e enceinte occidentale, peu après l'acquisition de Fribourg par les Habsbourg.

*Datation:* archéologique et dendrochronologique.

*SAFR, F. Guex et G. Bourgarel.*



Fig. 23. Fribourg FR, Place des Augustins. Chapelle-ossuaire du 15e siècle, sols, murs sud et est.

### Fribourg FR, Pont de St Jean

CN 1185, 578 900/183 600. Altitude 540 m.

*Date des fouilles:* 6 juillet–29 août 1988.

*Références bibliographiques:* M. Strub, MAH Ct. Fribourg, Tome I (1964) 202s.

Fouille programmée (travaux de réfection). Surface de la fouille env. 400 m<sup>2</sup>.

Pont.

Le service archéologique cantonal a suivi les travaux de réfection du pont de Saint Jean. L'enlèvement du ballast soutenant la chaussée nous a permis d'observer le mode de construction du pont de 1746. Les culées en pierre d'un pont de bois, visible sur le plan Sickinger de 1582 (au musée d'art et d'histoire de Fribourg) ont été dégagées. Elles servent d'appui au pont du 18e siècle.

La première mention écrite du pont de St-Jean remonte à 1353, mais les culées découvertes sont certainement postérieures. D'après le type d'appareil elles pourraient remonter au 15e siècle.

*Datation:* archéologique.

*SAFR, G. Bourgarel.*

### Fribourg FR, Rue de Lausanne 39

CN 1185, 578 650/183 885. Altitude 605 m.

*Date l'analyse:* 14 juin–16 novembre 1988.

Site nouveau.

Analyse de bâtiment. Surface de la fouille env. 130 m<sup>2</sup>.

Habitat.

Cet immeuble est situé dans un quartier incorporé à la ville à la fin du 13e siècle (3e extension à l'ouest).

Des constructions primitives ne subsistent que la base des murs mitoyens et un mur de refend au rez-de-chaussée



Fig. 24. Fribourg FR, Place Python – Route des Alpes. Au 1er plan le mur bordant le fossé côté ville; au 2e plan le sommet de la rue de Lausanne, emplacement de la tour-porte du Jaquemart.

formant une parcelle de 4 m de largeur. Dès le 16<sup>e</sup> siècle, plusieurs parcelles (2 ou 3, l'immeuble actuel mesure 13 m de largeur) sont réunies pour construire une demeure dont le décor peint et les anciens niveaux sont encore visibles sur les murs mitoyens. Enfin vers le milieu du 18<sup>e</sup> siècle l'immeuble gothique tardif est entièrement reconstruit pour faire place à un hôtel patricien influencé par l'architecture française. Malgré une parcelle irrégulière, l'architecte inconnu a réussi à construire deux façades symétriques (façade sur rue et sur cour) dont les ouvertures correspondent à l'organisation interne.

*Datation:* archéologique. 18<sup>e</sup> siècle.

*SAFR, G. Bourgarel.*

Fribourg FR, Rue Neuveville 16–28

CN 1185, 578 720/183 640. Altitude 540 m.

*Date des fouilles:* début novembre 1988, suite en 1989.

Site nouveau.

Fouille de sauvetage pas programmée (construction d'un garage souterrain). Surface de la fouille env. 60 m<sup>2</sup>.

Habitat.

Les fouilles entreprises dans les jardins derrière la rue Neuveville 16–28 ont permis de dégager des fondations de bâtiments, dont la construction s'est effectuée en plusieurs phases successives. Quelques-uns de ces murs pourraient correspondre à une maison (en 2<sup>e</sup> rangée par rapport à la rue) du plan de M. Martini de 1606. Par ailleurs des zones d'artisanat, avec notamment des fosses de tannerie, ont également été mises au jour.

*Mobilier archéologique:* céramique; catelles de four (13<sup>e</sup>–17<sup>e</sup> siècles).

*Faune:* ossements d'animaux non identifiés.

*Prélèvements:* bois pour datation dendrochronologique (en cours).

*Datation:* archéologique.

*SAFR, C. Agustoni.*

Genève GE, ancienne prison Saint-Antoine  
voir Second Age du Fer

Genève GE, Cathédrale St-Pierre/Cour St-Pierre  
voir Epoque Romaine

Genève GE, Rues-Basses  
voir Second Age du Fer

Genève GE, Temple de Saint-Gervais  
voir Epoque Romaine

Genolier VD, Bas-des-Côtes

CN 1260, 505 490/143 960. Altitude 605 m.

*Date des fouilles:* été 1988.

*Références bibliographiques:* RHV 1962, 196.

Fouille de sauvetage programmée (constructions et aménagements). Surface de la fouille env. 200 m<sup>2</sup>.

Tombes.

Des constructions et aménagements effectués au lieu-dit «Au Bas-des-Côtes» ont nécessité une importante fouille de sauvetage en été 1988. Des sépultures en dalles avaient déjà été mises au jour en 1962, lors de travaux analogues réalisées dans le même site.

La confluence de deux ruisseaux drainant le bas de ce coteau jurassien a découpé une petite terrasse remarquablement située au-dessus du village de Genolier. La nécropole occupe l'extrémité inférieure du plateau, en limite de la forêt qui tapisse la côte. Cinquante-neuf sépultures ont été mises au jour, resserrées sur une surface étonnamment restreinte. La plupart des tombes apparaissent disposées en rangées parallèles, leur orientation approximative est NW (tête)–SE. Plusieurs types de sépultures sont reconnaissables, dans l'ordre chronologique apparent suivant:

– restes d'une sépulture en pleine terre, orientée perpendiculairement aux autres, contenant deux petites céramiques romaines tardives (fin 4<sup>e</sup>–début 5<sup>e</sup> siècle apr. J.-C.).

– sépultures montrant des traces de cercueil en bois (5<sup>e</sup>–6<sup>e</sup> siècle?).

– sépultures construites en dalles de pierre, à fond et couverture dallés et souvent maçonnés (7<sup>e</sup> siècle?). Leurs formes sont généralement parallélépipédiques ou légèrement trapézoïdales, avec une plus grande largeur aux épaules.

Dans cette dernière catégorie, on a constaté de nombreux phénomènes d'adjonction d'une sépulture à une autre, de transformations et de juxtapositions. La plupart montrent la réduction des ossements d'un occupant précédent dans des caissons annexes ou dans des fosses creusées aux alentours de la tombe sujette à réutilisation.

C'est également dans cette catégorie des tombes en dalles qu'a été découvert le matériel le plus riche: 3 plaques-boucles en fer damasquinées, dont une avec motif cruciforme et 3 peignes en os décorés.

Investigations et documentation: MHA VD, M. Klausener.

Analyse anthropologique (en cours): C. Simon, Département d'anthropologie Université de Genève.

*Mobilier archéologique:* 2 céramiques romaines tardives; 3 plaques-boucles; 3 peignes en os, monnaies.

*Matériel anthropologique:* 59 sépultures et nombreuses réductions.

*Prélèvements:* mortier de liaison des dalles.

*Datation:* archéologique (matériel et typologie des sépultures). Epoque romaine tardive à 7<sup>e</sup> siècle.

*MHA VD, P. Weidmann.*

## Givisiez FR, Manoir de Boccard

CN 1185, 586 400/184 700. Altitude 645 m.

*Date des fouilles:* du 13 juillet 1988, se poursuivent en 1989.

*Références bibliographiques:* P. de Zürich, La maison bourgeoise en Suisse, Vol. XX, LXXII, pl. 65f. Zürich 1928; Fribourg Artistique 1908, XIX–XXIII.

Fouille de sauvetage. Analyse de bâtiment.  
Habitat.

Le manoir appartenant à l'origine à la famille d'Affry, était daté de 1539 pour sa première phase de construction. La fouille du sous-sol et l'analyse des maçonneries ont montré que cette date correspond en fait à l'agrandissement d'une première construction pouvant remonter au 15<sup>e</sup> siècle. Il s'agirait d'une des plus ancienne demeure patricienne à la campagne de la région.

A l'heure actuelle quatre phases de construction ont été repérées, la dernière datée de 1644, les transformations postérieures n'étant pas prises en compte.

*Mobilier archéologique:* céramique, tuiles.

*Prélèvements:* échantillons de mortier.

*Datation:* archéologique.

*SAFR, G. Bourgarel.*

## Göschenen UR, Alte Kirche

LK 1231, 687 800/169 150. Höhe 1100 m.

*Datum der Grabung:* November 1987–Januar 1988.

Neue Fundstelle.

Geplante Notgrabung (Kirchenrestaurierung). Grösse der Grabung ca. 100 m<sup>2</sup>.

Kirche.

Der heutige Bau wohl 14. Jh. Nachweis einer Saalkirche mit Apsis aus dem 11./12. Jh. Geringe, nicht sicher deutbare Reste einer älteren Konstruktion sowie einer Grubenhütte.

*Archäologische Kleinfunde:* 1 Spinnwirtel, Wandmalereien.

*Probenentnahmen:* dendrochronologische und C14-Holzproben.

*Datierung:* archäologisch.

*H.-J. Lehner, Aven.*

## Gruyères-Epagny FR, Les Adoux

CN 1225, 572 750/159 900. Altitude 716 m.

*Date des fouilles:* été–automne 1988.

*Références bibliographiques:* ASSPA 70, 1987, 234f.

Fouille de sauvetage programmée (construction de route/lotissement). Surface de la fouille env. 800 m<sup>2</sup>.

Nécropole.

Poursuite du dégagement de la nécropole implantée parmi les ruines de l'établissement gallo-romain des Adoux fouillé partiellement en 1986. Aux 30 tombes connues se sont ajoutées 54 autres, la plupart orientées sud-ouest/nord-est. Aucune d'elles ne renfermait du mobilier.

*Matériel anthropologique:* 54 squelettes.

*Datation:* archéologique. Haut Moyen Age.

*SAFR, P.-A. Vauthey.*

## Kallnach BE, Bergweg

LK 1145, 584 480/208 040. Höhe 455 m.

*Datum der Grabung:* Winter 1988/89.

*Bibliographie zur Fundstelle:* JbSGU 34, 1943, 86; JbSGU 36, 1945, 80; Tschumi 1953, 254.

Geplante Rettungsgrabung (Bauprojekt). Grösse der Grabung ca. 400 m<sup>2</sup>.

Siedlung. Grab.

Im Zusammenhang mit dem Bauvorhaben eines Einfamilienhauses stiess man auf der Parzelle Nr. 95 auf Gräber und Mauerreste. Die gegenwärtig noch laufende Rettungsgrabung brachte über 1200 zumeist spätromische Münzen, wohl zu einemr Mansio(?) gehörige Mauerreste, äusserst spärliche Fussbodenreste, indessen zahlreich neben gemauerten Gräbern solche mit Einfass-Steinen sowie schlichte Erdbestattungen mit und ohne Beigaben zum Vorschein. Der gegenwärtige Grabungsstand umfasst rund 50 Bestattungen. Für detaillierte Angaben verweisen wir auf den Fundbericht 1989 (erscheint im JbSGUF 73, 1990).

*Archäologische Kleinfunde:* römische Münzen, Keramik, Gürtelschnallen, Saxe, Ringe usw.

*Anthropologisches Material:* 50 Gräber.

*Datierung:* archäologisch. Spätromisch/frühmittelalterlich.

*ADB, D. Gutscher.*

## La Tour-de-Peilz VD, Clos d'Aubonne

CN 1244, 555 150/145 150. Altitude 378 m.

*Date des fouilles:* dès octobre 1988.

*Références bibliographiques:* D. Viollier, Carte archéologique du Canton de Vaud. Lausanne 1927, 324f.

Fouille de sauvetage programmée (projet de construction). Surface de la fouille env. 5000 m<sup>2</sup>.

Tombes.

Début de la fouille de sauvetage d'une vaste nécropole du Haut Moyen Age, touchée par un projet de construction.

Les sondages préliminaires et les premiers décapages conduits par M. Klausener, adjoint technique, laissent supposer la présence de plus de 500 sépultures en cercueils



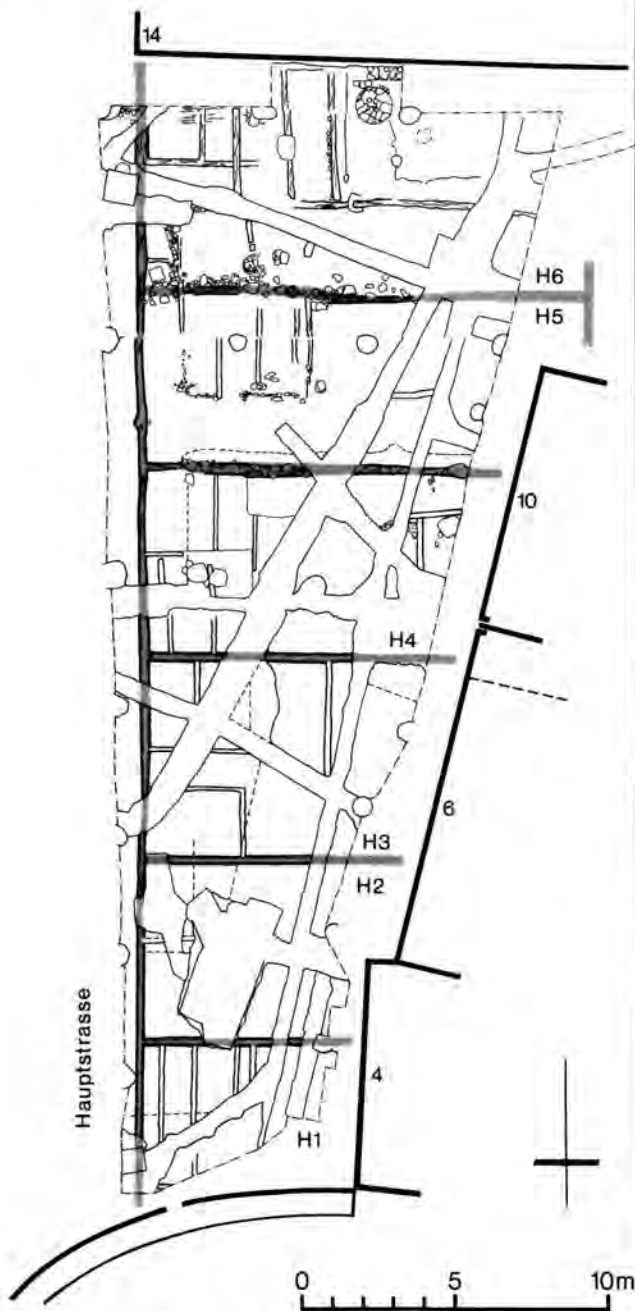


Abb. 25. Laufen BE, Rathausplatz. Übersichtsplan der Rettungsgrabungen von 1987/88 mit Grundrissen von 6 Holzhäusern. Bauzeit letztes Drittel 13. Jh., ersatzloser Abgang in Brand Mitte 14. Jh. Zeichnung: ADB, B. Leu.

en bois (phase ancienne et profonde, avec traces organiques) et en dalles de pierre avec nombreuses réductions (cimetière en rangées régulières).

*Datation:* archéologique. 4e/6e–7e/8e siècle apr. J.-C. MHA VD, D. Weidmann.

#### Laufen BE, Rathausplatz

LK 1087, 604 750/252 280. Höhe 349 m.

*Datum der Grabung:* März–Juni 1988.

*Bibliographie zur Fundstelle:* JbSGUF 71, 1988, 283f.

Geplante Rettungsgrabung (Neukoffnung des Platzes). Grösse der Grabung ca. 400 m<sup>2</sup>.

*Siedlung.*

In der 2. und 3. Etappe der grossflächigen Grabungen konnten weitere Grundrisse von Holzhäusern freigelegt werden. Insgesamt ist nun eine Zeile von 6 Hausgrundrissen bekannt (Abb. 25). Die Bauten entstanden wohl im letzten Drittel des 13. Jh. und gingen Mitte des 14. Jh. ersatzlos in einem Brand ab. Die Baukonstruktionen zeigen deutlich das Fehlen eines «Stadtgründungsrasters», indessen sind alle Bauten auf eine einheitliche, vor der Errichtung der Häuser als Gräbchen im Boden markierte westliche Baulinie ausgerichtet. Diese ist übrigens identisch mit der heutigen Bauflucht Hauptstrasse Ost. Die Baukonstruktionen liefern uns grundlegend neue Erkenntnisse des mittelalterlichen Städtebaus. Zusammen mit der Auswertung der äusserst zahlreichen Kleinfunde, aber auch des botanischen Probenmaterials und dem osteologischen Material sollte es möglich sein, auch Resultate zur Sozialtopographie innerhalb dieser Häuserzeile herauszuarbeiten.

*Archäologische Kleinfunde:* Keramik (graue Ware, Ofenkeramik), Metall, Bein, Glas.

*Faunistisches Material:* zahlreiche Tierknochen.

*Probenentnahmen:* reichhaltiges botanisches Material. Auswertung am Botanischen Institut der Universität Basel geplant.

*Datierung:* archäologisch. 2. Hälfte 13./1. Hälfte 14. Jh. ADB, D. Gutscher.

Lausanne VD, Place de la Cathédrale/rue Cité-Devant/rue Vuillermet  
voir Epoque Romaine

#### Le Bry FR, La Chavanne

CN 1205, 573 600/172 330. Altitude env. 680 m.

*Date des fouilles:* 16 mai–18 novembre 1988 (les fouilles reprendront en 1989).

Site déjà connu.

*Références bibliographiques:* JbSGUF 57, 1972/73, 403  
Fouille de sauvetage programmée (lotissement, centre de loisir). Surface de la fouille env. 600 m<sup>2</sup>.

Tombes.

*Mobilier archéologique:* boucles de ceinture, monnaies et céramique romaines, objets divers en fer.

*Matériel anthropologique:* 55 squelettes.

*Prélèvements:* échantillons de bois provenant de traces de cerceuls.

*Trouvailles principales:* 3 garnitures de ceinture en fer damasquinées d'argent, 1 boucle en bronze.

*Datation:* archéologique. 6–7e siècles.

*SAFR, O. Wey.*

Leuk-Stadt VS, Bischofsschloss

LK 1287, 615 075/129 450. Höhe 728 m.

*Datum der Grabung:* Februar–April und Juli–August 1988.

Neue Fundstelle.

Geplante Notgrabung (anlässlich Restaurierungsvorbereitungen). Grösse der Grabung ca. 300 m<sup>2</sup>.

Burganlage.

Bauuntersuchung des Gesamtkomplexes und Ausgrabungen in den Hofbereichen. Nachweis bisher unbekannter Keller- und Treppenanlagen.

*Archäologische Kleinfunde:* u.a. 1 nicht näher bestimmbar Münze des späten 4. Jh. (Streufund).

*Probenentnahmen:* Holz für dendrochronologische Datierung.

*Datierung:* archäologisch und dendrochronologisch. Hochmittelalterlich und jünger.

*H.-J. Lehner, Aven.*

Martigny VS, Les Morasses-Insula 6  
voir Epoque Romaine

Massongex VS, Avenue de la Gare  
voir Epoque Romaine

Mauren FL, Pfarrkirche St. Peter und Paul

LK 1115, 759 441/232 065. Höhe 470 m.

*Datum der Grabung:* Abschluss im Juni 1988.

*Bibliographie zur Fundstelle:* JbSGUF 71, 1988, 284.

Geplante Notgrabung (Kirchenrenovation). Grösse der Grabung ca. 260 m<sup>2</sup>.

Kirche.

Weiterführung der Ausgrabung vom Vorjahr. Weitere Untersuchungen bei Bedarf oder weiterer Bautätigkeit.

*Anthropologisches Material:* bei Abschluss der Grabung: 431 Gräber.

*Probenentnahmen:* diverse Mörtelproben zur Pollenanalyse; Knochen und Holzkohle zur C14-Analyse (noch nicht ausgewertet).

*Sonstiges:* im Rahmen einer zahnärztlichen Dissertation wurden sämtliche Kiefer der Skelette geröntgt.

*Datierung:* archäologisch.

*Landesverwaltung des Fürstentums Liechtenstein Archäologie, Hj. Frommelt.*

Meinier GE, Carre d'Aval–«la Touvière»

CN 1281, 506 160/121 180. Altitude 455 m.

*Date des fouilles:* octobre–décembre 1988.

*Références bibliographiques:* Genava XXVIII, 1950, 27f.

Fouille programmée (construction d'une exploitation agricole). Surface de la fouille env. 120 m<sup>2</sup>.

Tombe.

Deux sondages de 6 × 10 m environ à l'emplacement d'une nécropole du Haut Moyen Age sur laquelle doit être construite une exploitation agricole.

*Mobilier archéologique:* 1 blaue boucle.

*Matériel anthropologique:* squelettes du Haut Moyen Age.

*Datation:* archéologique. Ve–VIIIe siècles.

*Service cantonal d'archéologie Genève.*

Möhlin AG, Chleematt-Niederriburg

LK 1048, um 630 300/269 380. Höhe 295 m.

*Datum der Grabung:* April–Juni 1988.

*Bibliographie zur Fundstelle:* JbSGUF 70, 1987, 225f.

Geplante Notgrabung (Kiesabbau). Grösse der Grabung ca. 2500 m<sup>2</sup>.

Grab.

9 Gräber, teilweise mit Steinumrandung (vgl. auch unter Bronzezeit und Römische Zeit).

*Archäologische Kleinfunde:* Eisenmesser.

*Anthropologisches Material:* Skeletteile.

*Datierung:* archäologisch. Möglicherweise 7. Jh.

*Kantonsarchäologie AG.*

Nyon VD, Grand'Rue et Place du Marché  
voir pp. 253ss., communication F. Rossi

Origgio-Carnago TI, Chiesa di San Vittore

CN 1333, 716 990/101 280.

Esplorazione eseguita, maggio–luglio 1988.

Come si deduce dalla planimetria (fig. 26) sono state messe in evidenza 6 fasi costruttive importanti che precedono la chiesa attualmente visibile, di cui si ha notizia documentaria a partire dal 16 secolo.

I risultati sono di particolare interesse perchè dimostrano l'antichità di questo insediamento culturale, ma anche per

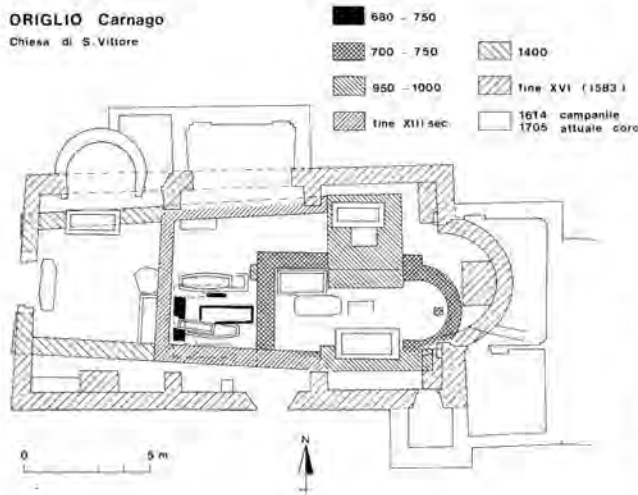


Fig. 26. Origlio-Carnago TI, Chiesa di S. Vittore. Planimetria.

un fatto tecnico che riscontriamo per la prima volta nel Cantone Ticino: si è infatti potuto osservare come, contrariamente alle abitudini, la quasi totalità degli edifici preesistenti l'attuale sono stati distrutti fino alle fondamenta. Ci impressiona specie per quanto riguarda la prima torre campanaria, di cui sono stati recuperati e riutilizzati dai costruttori della chiesa tardo cinquecentesca tutti i conci fino alle fondamenta, che ci è apparsa solo in negativo. La prova dell'esistenza di questo campanile ci è indirettamente fornita dalla fossa per la fusione di una campana che, stratigraficamente, si colloca alla fine del 13o secolo.

Nella sequenza storica constatiamo per che, al momento, non abbiamo elementi sufficienti per proporre una funzione precisa da assegnare ai resti più antichi.

Anche se il titolo di San Vittore lo lasciava presagire, disponiamo della prove materiali di una nuova chiesa altomedievale del nostro Cantone.

Non escludiamo che all'origine di questo insediamento sia una memoria; il continuato reimpiego funerario della zona non ci consente ancora di fornire una proposta d'interpretazione.

In cantiere: D. Calderara e F. Ambrosini.

Ufficio cantonale dei monumenti storici, P.A. Donati

Romainmôtier VD, Abbaye de Romainmôtier voir pp. 295ss., communication P. Eggenberger, F. Jatton et J. Sarott

### Schleitheim SH, Hebsack

LK 1031, 678 570/288 950. Höhe 494 m.

*Datum der Grabung:* September–Oktober 1988.

*Bibliographie zur Fundstelle:* W.U. Guyan, Materialhefte zur Ur- und Frühgeschichte der Schweiz 5, 1965; JbSGUF 67, 1984, 230; JbSGUF 70, 1987, 237; AS 11, 1988, 15–32.

Geplante Notgrabung. Grösse der Grabung ca. 750 m<sup>2</sup>. Grab.

Am Südostrand des Gräberfeldes wurden 53 Gräber untersucht (Grab-Nrn. 494–546). 20% der Bestatteten sind Kinder. 18 Gräber wurden bereits 1866 ausgegraben. Die datierbaren Bestattungen gehören alle ins 7. Jh. In die Zeit um 400 datiert das von Grab 501 durchschlagene Grab 500. Hier liegt in einer Grabkammer ein Nord-Süd-orientierter Mann. Von seiner Ausstattung sind eine Bügelknopffibel sowie drei Gefässe erhalten.

*Archäologische Kleinfunde:* Trachtbestandteile, Gefässbeigaben.

*Anthropologisches Material:* Skelette.

*Probenentnahmen:* Holzproben von Särgen, Messer- und Waffengriffen.

*Datierung:* archäologisch. Um 400 bzw. 7. Jh.

*AfVSH.*

### Sierre VS, Géronde, chapelle Saint-Félix

CN 1287, env. 608 200/126 085. Altitude 603 m.

*Date des fouilles:* septembre–octobre 1988.

*Références bibliographiques:* L. Blondel, La chapelle Saint-Félix de Géronde à Sierre. Vallesia 7, 1952, 155–160; S. Mazza, S. Michele di Gornate, St-Félix de Géronde, S. Carporo di Mesocco, Tre chiese dei secoli bui (1981).

Fouille de sauvetage programmée (projet de restauration). Surface de la fouille env. 100 m<sup>2</sup>.

Chapelle.

En vue d'une restauration de ce monument (qui pourrait remonter à la seconde moitié du Ve siècle ou au début du VIe siècle), les propriétaires ont fait déblayer les ruines jusqu'aux derniers sols, sous surveillance archéologique. Dans la nef, le dernier plancher en bois, brûlé, d'époque baroque probablement, a été dégagé et documenté. Ces travaux ont permis de faire de nombreuses constatations et de rectifier déjà certaines hypothèses. Les vestiges menacés par les intempéries ont été protégés en attendant que soit établi un véritable projet de restauration.

Documentation: bureau H.-J. Lehner, Aven.

*Mobilier archéologique:* peu abondant: quelques tessons de verre, quelques monnaies (pas encore déterminées), objets divers en métal, etc.

*Prélèvements:* C14.

*Datation:* archéologique. Haut Moyen Age/Moyen Age.

*ORA VS, F. Wiblé.*

## Sion VS, devant l'église Saint-Théodule

CN 1306, env. 593 800/120 225. Altitude 518 m.

*Date des fouilles:* septembre/octobre 1988.

Site nouveau.

Fouille de sauvetage non programmée (pose de conduites). Surface de la fouille env. 80 m<sup>2</sup> (chantier de 1700 m<sup>2</sup>). Mur d'enceinte et tour, clocher et clocher et cimetière de l'église Saint-Théodule.

Devant l'église Saint-Théodule et en direction de la place de la Planta, des travaux de pose de conduites et de réaménagement superficiel des lieux ont conduit à la découverte d'un cimetière aménagé là depuis la construction de l'église (début du XVIe siècle), à la mise au jour, entre l'évêché et le palais du Gouvernement, à env. 20 m à l'ouest de l'église, d'un tronçon du rempart (XIIe siècle) et d'une tour semi-circulaire accolée à ce mur, dont les restes n'ont pas pu être mis en valeur (les fouilles ont été rebouchées), mais dont l'emplacement a été marqué au sol. Le base du clocher de l'église, jamais achevé et démoli en 1926, a également été repérée à cette occasion.

Responsable: H.-J. Lehner, Aven.

*Mobilier archéologique:* monnaies des XVIe–XVIIe siècle.

*Matériel anthropologique:* nombreuses inhumations, dès le XVIe siècle.

*Datation:* archéologique. Enceinte de la ville: XIIe siècle; cimetière dès le XVIe siècle.

ORA VS, F. Wiblé.

## Sion VS, Sous-le-Scex, Place du Midi

CN 1306, env. 594 150/120 150. Altitude env. 506 m.

*Date des fouilles:* mai–décembre 1988.

*Références bibliographiques:* H.-J. Lehner, Die Ausgrabungen in Sitten «Sous-le-Scex». AS 10, 1987, 4, 145–156.

Fouille programmée. Surface de la fouille env. 1000 m<sup>2</sup>. Tombes.

Sur le site de l'église funéraire du Haut Moyen Age, les recherches entreprises depuis 1984 se sont poursuivies par la fouille de nombreuses sépultures dans la nef, dans l'abside nord et à l'extérieur de l'église, au pied du rocher de Valère. Désormais il n'en reste à découvrir que dans l'abside centrale, dans le narthex ouest, dans le caveau sud, quelques unes dans l'abside nord et surtout aux alentours immédiats de l'édifice.

Responsable: H.-J. Lehner, Aven.

*Mobilier archéologique:* mobilier funéraire du VIe siècle.

*Matériel anthropologique:* actuellement plus de 360 tombes.

*Datation:* archéologique. Depuis le Ve siècle.

ORA VS, F. Wiblé.

## Sissach BL, St. Jakobshof

LK 1068, 628 000/257 250. Höhe 372 m.

*Datum der Grabung:* 14.4.1987–20.9.1988.

*Bibliographie zur Fundstelle:* JbSGUF 53, 1966/67, 176f.

Geplante Notgrabung (Umbauprojekt). Grösse der Grabung ca. 430 m<sup>2</sup>.

Grab. Friedhof.

Bei verschiedenen Erweiterungsbauten und vor allem beim Überwachen der Leitungsgräben bot sich die Gelegenheit, im Areal des ehemaligen Friedhofs ca. 30 Skelette zu dokumentieren, die entweder im Profil angeschnitten worden waren oder ganz freigelegt geborgen werden konnten. Die frühesten gehören zu einem Gräberfeld des 7. Jh., das neben der zeitgleichen ältesten Kirche lag. Die Bestattungen dieser Gruppe waren nach Nord-osten orientiert und mit einer Ausnahme (Dolch) beigabenlos. Die vielen anderen Skelette aus jüngeren Epochen «blickten» überwiegend nach Norden, einige nach Osten.

*Archäologische Kleinfunde:* Keramik: römisch, 11. Jh., 14. Jh., Spätmittelalter.

*Datierung:* archäologisch.

*Volksstimme von Baselland*, 2. Dezember 1988 (AMABL);

*Auskünfte J. Tauber.*

Sitten VS, Kathedrale

siehe Jüngere Eisenzeit

## Solothurn SO, Hauptgasse 7 (Gb.Nr. 632)

LK 1127, 607 335/228 445. Höhe 430 m.

*Datum der Grabung:* März–Juni 1988.

Neue Fundstelle.

Geplante Notgrabung (Umbau). Grösse der Grabung ca. 100 m<sup>2</sup>.

Siedlung. Grab.

Notgrabung in einer Altstadtliegenschaft. Neben zahlreichen mittelalterlichen und neuzeitlichen Abfallgruben auch sechs beigabenlose Gräber, die vermutlich zum Gräberfeld unter dem nahen Friedhofplatz gehören dürften (JbSGUF 66, 1983, 303f.).

*Datierung:* archäologisch.

*Kantonsarchäologie SO, Hp. Spycher.*

Solothurn SO, Ritterquai 3/Klosterplatz 6 (Gb.Nr. 1217)

LK 1127, 607 665/228 500. Höhe 427 m.

*Datum der Grabung:* August/September 1988.

Neue Fundstelle.

Geplante Notgrabung (Umbau). Grösse der Grabung ca. 30 m<sup>2</sup>.

Grab.

Sondierung in Nachbarliegenschaft der St. Peterskapelle. Neben Fundamenten von Vorgängerbauten der Kapelle (Spätantike bis Hochmittelalter) auch 13 beigabenlose Gräber, darunter 4 Bestattungen von Neugeborenen.

*Datierung:* archäologisch.

*Kantonsarchäologie SO, Hp. Spycher.*

Sulz AG, Rheinsulz

LK 1049, um 648 690/267 460. Höhe 305 m.

*Datum der Grabung:* September–November 1988.

Alte Fundstelle.

*Bibliographie zur Fundstelle:* JbSGUF 71, 1988, 276.

Geplante Notgrabung (Strassenbau). Grösse der Grabung ca. 1000 m<sup>2</sup>.

Kofferrung eines MA-Treidelpfades (vgl. auch unter Römischer Zeit).

*Archäologische Kleinfunde:* mehrere Hufeisen.

*Datierung:* archäologisch.

*Kantonsarchäologie AG.*

Triesen FL, Kapelle St. Wolfgang

LK 1135, 758 450/220 665. Höhe 464 m.

*Datum der Grabung:* Juni–August 1988.

*Bibliographie zur Fundstelle:* E. Poeschel, Die Kunstdenkmäler des Fürstentums Liechtenstein. Basel 1950, 136ff.

Geplante Notgrabung (Sanierung der Wegkapelle). Grösse der Grabung ca. 80 m<sup>2</sup>.

Kirche.

Anlässlich der Sanierung der Wegkapelle St. Wolfgang (20. Jh.) erfolgte die teilweise Freilegung der aus einem Visitationsprotokoll aus dem Jahre 1640 bekannten Kapelle. Aquarelle aus den Jahren 1860f. zeigen die Chorpforte der Kapellenruine.

Freigelegt wurden Teile der um 1500 erbauten Kapelle: polygonale Choranlage mit nördlich angebauter Sakristei. Die Kapelle war geostet. Es liessen sich keine weiteren Vorgängerbauten nachweisen.

Beim Neubau eines Wohnhauses vor etwa 40 Jahren müssen grosse Teile der archäologischen Schichten (im Bereich des Kapellenschiffes) abgetragen worden sein.

Um 1860 bestanden bereits nur noch Teile der Kapelle. *Archäologische Kleinfunde:* Glasperlen, Flachglasfragmente, Ziegelfragmente, Keramikfragmente.

*Anthropologisches Material:* Teile eines Skelettes (gestört).

*Datierung:* archäologisch.

*Landesverwaltung des Fürstentums Liechtenstein Archäologie, Hj. Frommelt.*

Triesen FL, Kapelle St. Maria

LK 1135, 758 420/219 570. Höhe 468 m.

*Datum der Grabung:* 25. Oktober–10. November 1988.

*Bibliographie zur Fundstelle:* G. Wanner, Die Baugeschichte der Kapelle St. Maria in Triesen. Jahrbuch des Historischen Vereins für das Fürstentum Liechtenstein, 68. Band, 1968, 63–84.

Sondierung (Trockenlegung des Mauerwerks). 2 Sondierschnitte.

Kapelle.

Im Vorfeld der Trockenlegung des Mauerwerks wurden aussen an die Nordseite der Kapelle zwei Sondierschnitte angelegt. Es konnten keine neuen Erkenntnisse gewonnen werden.

Weitere archäologische Beobachtung bei Wiederaufnahme der Bautätigkeit im Frühjahr 1989.

*Archäologische Kleinfunde:* Ziegel- und Glasfragmente.

*Datierung:* archäologisch.

*Landesverwaltung des Fürstentums Liechtenstein Archäologie, Hj. Frommelt.*

Ursins VD, Fanum

voir pp. 295s., communication J.-B. Gardiol

Vandoeuvres GE, Temple de Vandoeuvres  
voir Epoque Romaine

Winterthur ZH, Altstadt, Obergasse 5(7)

LK 1072, 697 300/261 670. Höhe ca. 442 m.

*Datum der Grabung:* Januar–Februar 1988.

Neue Fundstelle.

Geplante Notgrabung (Neuunterkellerung). Grösse der Grabung ca. 100 m<sup>2</sup>.

Siedlung.

Bei der Ausgrabung kamen Siedlungsreste des 13. Jh., Fäkalienrinnen des 17.–19. Jh. sowie ein im 19. Jh. verfallener Sodbrunnen zum Vorschein. Hervorzuheben ist eine Grube, deren Wände sorgfältig mit Flechtwerk verkleidet waren. In deren Verfüllung fand sich ein in mehreren Schichten abgelagertes Fundmaterial des 13. Jh.

*Archäologische Kleinfunde:* Keramik, v.a. 13., 17.–19. Jh.  
*Faunistisches Material:* Tierknochen.  
*Probenentnahmen:* Holzreste aus der mit Flechtwerk verkleideten Grube für C14-Datierung und dendrochronologische Untersuchung (steht noch aus).  
*Datierung:* archäologisch.  
*Kantonsarchäologie ZH, Aussenstelle Winterthur.*

Winterthur ZH, Altstadt, Obergasse 8/Unterer Graben 3

LK 1072, 697 350/261 670. Höhe ca. 443 m.  
*Datum der Grabung:* Februar–März 1988.  
 Neue Fundstelle.  
 Geplante Notgrabung (Neuunterkellerung). Grösse der Grabung ca. 60 m<sup>2</sup>.  
 Siedlung.  
 In der untersuchten Fläche kam ein überwölbter Brun-  
 nenschacht des 13./14. Jh. sowie Brandschichten des 13.  
 Jh. zum Vorschein. Die Grube eines Erdkellers vermutlich  
 aus dem 13. Jh. wurde angeschnitten.  
*Archäologische Kleinfunde:* Keramik (ab 13. Jh.).  
*Faunistisches Material:* Tierknochen.  
*Datierung:* archäologisch.  
*Kantonsarchäologie ZH, Aussenstelle Winterthur.*

Winterthur ZH, Altstadt, Oberer Graben 6

LK 1072, 697 410/261 675. Höhe ca. 443 m.  
*Datum der Grabung:* Dezember 1987–April 1988.  
 Neue Fundstelle.  
 Geplante Notgrabung (Neuunterkellerung). Grösse der  
 Grabung ca. 94 m<sup>2</sup>.  
 Siedlung.  
 Im gewachsenen Kies konnten zahlreiche Pfostengruben  
 sowie eine Brandgrube unklarer Funktion festgestellt  
 werden. In den Gruben kam wenig Keramik des 8.–10. Jh.  
 zum Vorschein.  
*Archäologische Kleinfunde:* Keramik: römische (einzelne  
 Fragmente); 8.–10. Jh. (einzelne Fragmente); ca. 13.–16.  
 Jh.  
*Faunistisches Material:* Tierknochen.  
*Probenentnahmen:* Thermoremanenzprobe aus Brand-  
 grube (und Thermolumineszenzprobe).  
*Datierung:* archäologisch, naturwissenschaftlich (Ther-  
 molumineszenzanalyse Durham, GB: 1080 ± 180 BP).  
*Kantonsarchäologie ZH, Aussenstelle Winterthur.*

Winterthur ZH, Altstadt, Untertor 15

LK 1072, 696 960/261 720. Höhe ca. 441 m.  
*Datum der Grabung:* Februar–April 1988.  
 Neue Fundstelle.  
 Geplante Notgrabung (Neuunterkellerung). Grösse der  
 Grabung ca. 60 m<sup>2</sup>.  
 Siedlung.  
 An wichtigen Befunden wurde ein Erdkeller wohl des 13.  
 Jh. sowie ein in den anstehenden Kies eingetieftes Grub-  
 enhaus festgestellt. Der Grundriss spricht für eine früh-  
 mittelalterliche Zeitstellung; die Grube enthielt kein  
 Fundmaterial.  
*Archäologische Kleinfunde:* Keramik ab 12./13. Jh., ein-  
 zeln Fragmente römischer Keramik.  
*Faunistisches Material:* Tierknochen.  
*Datierung:* archäologisch.  
*Kantonsarchäologie ZH, Aussenstelle Winterthur.*

Winterthur ZH, Technikumsstrasse 92–94

LK 1072, 696 910/261 690. Höhe ca. 441 m.  
*Datum der Grabung:* Juli–September 1988.  
 Neue Fundstelle.  
 Geplante Notgrabung (Neuunterkellerung). Grösse der  
 Grabung ca. 100 m<sup>2</sup>.  
 Siedlung.  
 Die Ausgrabung, die in einem Hinterhofbereich durchge-  
 führt wurde, ergab Hinweise auf eine frühere Bebauung  
 und Reste einer Wegkofferung (Spätmittelalter–frühe  
 Neuzeit). In den anstehenden Kies waren grössere und  
 kleinere Grubensowie ein Graben eingetieft; die Zeitstel-  
 lung bleibt mangels Fundmaterial unklar.  
*Archäologische Kleinfunde:* spätmittelalterliche und neu-  
 zeitliche Keramik, wenig ältere Funde.  
*Faunistisches Material:* Tierknochen.  
*Datierung:* archäologisch.  
*Kantonsarchäologie ZH, Aussenstelle Winterthur.*

## Zeitstellung unbekannt – Epoque incertaine – Reperti non datati

Biberist SO, Spitalhof  
siehe Römische Zeit

Hofstetten-Flüh SO, Talmatten (Imtal)  
siehe Römische Zeit

Courgevaux FR, Le Marais 1

Schiers GR, Pfarrhausgarten/Chrea  
siehe Römische Zeit

CN 1165, 573 650/194 900. Altitude 448 m.

*Date de la découverte:* 11. octobre 1987.

Site nouveau.

Sondages programmés – Fouille de sauvetage programmée (construction RN1). Surface de la fouille env. 20 000 m<sup>2</sup>.

Habitat et enclos culturels ou funéraires?

Lors d'une campagne de sondages mécaniques réalisée durant l'hiver 1987–88 sur le tracé de la RN1, un système complexe de fosses et de fossés a été découvert sur la partie sommitale de la terrasse du Marais. Les structures, qui couvrent une étendue de plus de 200 m et de près de 80 m sont creusées dans une couche de limon argileux et apparaissent soit surmontées d'une faible épaisseur de limon, soit directement sous l'humus.

Les fossés, orientés NE/SW, larges de 0.5 à 1 m, ont un profil en U et un remplissage de limon sableux grisâtre, pauvre en matériel. Les fossés, circulaires ou ovales, ont une dimension qui varie de 0.6 à 1.2 m, atteignant dans un seul cas 3.5 m. Deux d'entre elles contenaient une quantité importante de vestiges: galets, parfois rubéfiés ou éclatés au feu et gros fragments de céramique.

*Mobilier archéologique:* céramique.

*Datation:* archéologique. Protohistoire.

*SAFR, T. Anderson.*

Wigoltingen TG, Lamperswil/Schlatt

LK 1053, 720 400/274 275. Höhe 445 m.

*Datum der Grabung:* Oktober 1988.

Neue Fundstelle.

Ungeplante Notgrabung (Bau N7). Grösse der Grabung ca. 30 m<sup>2</sup>.

Sonstiges.

Bei Aushubarbeiten für eine Überführung der sich im Bau befindlichen N7 wurde bei km 21.690 eine rund 0.5 m tiefe Grube angeschnitten. Der Grundboden und die Wände waren teilweise brandgerötet und mit einer Holzkohleschicht überzogen. Da die Grube beim Aushub teils zerstört wurde und teils noch unter der bestehenden Transportpiste liegt, können bezüglich Ausmasse und Form noch keine Angaben gemacht werden. Ausserhalb der Grube konnten einige nicht näher datierbare Wandscherben geborgen werden.

*Archäologische Kleinfunde:* wenig Keramik.

*Probenentnahmen:* Holzkohle für 14C-Datierung.

*Datierung:* naturwissenschaftlich. Noch ausstehend.

*Amt für Archäologie TG.*