

Fundbericht1993 = Chronique archéologique 1993 = Cronaca archeologica 1993

Objekttyp: **Group**

Zeitschrift: **Jahrbuch der Schweizerischen Gesellschaft für Ur- und Frühgeschichte = Annuaire de la Société Suisse de Préhistoire et d'Archéologie = Annuario della Società Svizzera di Preistoria e d'Archeologia**

Band (Jahr): **77 (1994)**

PDF erstellt am: **03.12.2018**

Nutzungsbedingungen

Die ETH-Bibliothek ist Anbieterin der digitalisierten Zeitschriften. Sie besitzt keine Urheberrechte an den Inhalten der Zeitschriften. Die Rechte liegen in der Regel bei den Herausgebern.

Die auf der Plattform e-periodica veröffentlichten Dokumente stehen für nicht-kommerzielle Zwecke in Lehre und Forschung sowie für die private Nutzung frei zur Verfügung. Einzelne Dateien oder Ausdrucke aus diesem Angebot können zusammen mit diesen Nutzungsbedingungen und den korrekten Herkunftsbezeichnungen weitergegeben werden.

Das Veröffentlichen von Bildern in Print- und Online-Publikationen ist nur mit vorheriger Genehmigung der Rechteinhaber erlaubt. Die systematische Speicherung von Teilen des elektronischen Angebots auf anderen Servern bedarf ebenfalls des schriftlichen Einverständnisses der Rechteinhaber.

Haftungsausschluss

Alle Angaben erfolgen ohne Gewähr für Vollständigkeit oder Richtigkeit. Es wird keine Haftung übernommen für Schäden durch die Verwendung von Informationen aus diesem Online-Angebot oder durch das Fehlen von Informationen. Dies gilt auch für Inhalte Dritter, die über dieses Angebot zugänglich sind.

Fundbericht 1993 – Chronique archéologique 1993 – Cronaca archeologica 1993

Der archäologische Fundbericht enthält Nachrichten und Notizen über Neufunde und Grabungen in der Schweiz. Wir danken allen Autoren, die Beiträge und Bildmaterial zur Verfügung gestellt haben. Für bibliographische Hinweise verweisen wir auf:

RAS (Résumés d'archéologie suisse) Epoque Romaine. Herausgegeben vom IAHA Lausanne (ab 1981).

RAS (Résumés zur Archäologie der Schweiz) Paläolithikum – Latènezeit. Herausgegeben von der SGUF (ab 1984).

La chronique archéologique renseigne sur les fouilles et les découvertes récentes en Suisse. Nous remercions tous ceux qui ont mis à notre disposition leurs rapports et leurs illustrations. Pour les références bibliographiques nous renvoyons à:

RAS (Résumés d'archéologie suisse) Epoque Romaine. Edité par l'IAHA Lausanne (à partir de 1981).

RAS (Résumés zur Archäologie der Schweiz) Paläolithikum – La Tène. Edité par la SSPA (à partir de 1984).

La cronaca archeologica informa sulle scoperte recenti e gli scavi in Svizzera. A tutti gli autori giungano i nostri più sentiti ringraziamenti per averci lasciato utilizzare de loro relazioni e documentazioni fotografiche. Per le indicazioni bibliografiche rimandiamo a:

RAS (Résumés d'archéologie suisse) Epoque Romaine. Editore: IAHA Lausanne (dal 1981 in poi).

RAS (Résumés zur Archäologie der Schweiz) Paleolitico – La Tène. Editore: SSPA (dal 1984 in poi).

Übersicht über die aufgeführten Fundorte nach Kantonen.

Liste par canton des sites mentionnés:

Lista degli insediamenti secondo l'ordine dei cantoni:

P/M	Alt- und Mittelsteinzeit/Paléolithique et Mésolithique/Paleolitico e Mesolitico			
N	Jungsteinzeit/Néolithique/Neolitico			
B	Bronzezeit/Âge du Bronze/Èta del Bronzo			
H	Ältere Eisenzeit/Premier Âge du Fer/Prima Èta del Ferro			
T	Jüngere Eisenzeit/Second Âge du Fer/Seconda Èta del Ferro			
R	Römische Zeit/Epoque Romaine/Èta Romana			
Ma	Frühmittelalter/Haut Moyen-Âge/Alto Medioevo			
U	Zeitstellung unbekannt/Èpoque incertaine/Reperti non datati			
AG	Böttstein, Kleindöttingen-Grossacker	B	Bussy, Prés de Fond	B, R
	Böttstein, Kleindöttingen-Mattenweg	B	Châtillon, La Vuarda	R, T
	Hornussen, Schulstrasse	R	Courgevaux, Champ de la Glacière	R
	Kaiseraugst, Dorfstrasse 3, Region 18,D	R	Courgevaux, Le Marais 1	T, R
	Kaiseraugst, Dorfstrasse 42, Region 20,Z	R	Courgevaux, Le Marais 2	B
	Kaiseraugst, Im Sager, Region 14,A	R	Cugy, Prés de Fond	B
	Leuggern, Gippingen-Oberdorfstrasse	B	Estavayer-le-Lac, Au Ruz de Vuaz	B
	Magden, Strick	N	Estavayer-le-Lac, Les Corbes	B
	Möhlín, Hofacker	R, U	Estavayer-le-Lac, Sur le Ruz de Vuaz	B
	Obersiggenthal, Kirchdorf-Meierhof	R	Font, Les Maupas du Meitent	B
	Rekingen, Rheinacker	B, Ma	Frasses, En Bochas	B
	Seengen, Neubau Primarschulhaus	U	Greneg, Pointe de Greneg	N, B
	Windisch, Bergstrasse	R	Lully, En la Fin de la Faye	R
	Windisch, Dägerli	R	Matran, En Perrues	H
	Windisch, Kloster Königsfelden	R	Montilier, Steinberg	N, B
	Windisch, Königsfelden P2	R	Montilier, Strandweg	N
	Windisch, Ländstrasse/Grundstück Tschanz	R, Ma	Morat, Combettes	T, R, Ma
	Würenlos, Kempfhof	B	Morat, Vorder Prehl	B, R
BL	Aesch, Kirchgasse	R	GE Bernex, Ancienne église Saint-Mathieu	R
	Augst, Augusta Raurica	R	Genève, Cathédrale St-Pierre/Cour St-Pierre	R
	Bubendorf, Fieleten	R	Genève, Parc de La Grange	R
	Liestal, Weideli	R	Genève, Promenade Saint-Antoine	R
	Lupsingen, Hasel	R	Genève, Rue de la Cité 3, Genève	Ma
	Muttenz, Stettbrunnen/Baselstrasse	U	Genève, Rue de la Rôtisserie (Rues-Basses)	R
	Reinach, Langrüttliweg	N, B, R	Genève, Rue de la Taconnerie	R, Ma
	Seltisberg, Hauptstrasse 63	M	Genève, Temple de Saint-Gervais	N, R, Ma
	Wenslingen, Erzmatt	R	Genève, Rue de l'Hôtel-de-Ville	R
BS	Basel, Gasfabrik	T	GR Grand Saconnex, Mont Riant	Ma
	Basel, St. Alban-Vorstadt 62 (1993/03)	R	Haldenstein, Schlosspark	T
BE	Bern-Engehalsinsel, Reichenbachwald-Römerbad	R	Haldenstein, Schloss	R
	Bern, Steigerhubelstrasse 6/Aseol	T	Riom-Parsonz (Riom), Sot Gassetta	R
	Biel, Wasserstrasse	R	Soglio, Dorf, Haus Luck-Fasciati	R
	Erlach, Heidenweg	B	Splügen, Splügenstrasse	U
	Münchenwiler, Im Loch	B	Tinizong, Nähe Padnal	B
	Sonceboz, Tournedos	R	Vals, östlicher Dorfteil	U
	Studen, Grabefeld/Petinesca	R	JU Alle, Noir Bois	B
	Sutz-Latriggen, Latriggen Grosse Station (VII)	N	Buix, Prairies dessous	R
	Tavannes, Tavapan	R	Develier, La Pran	Ma
FR	Bussy, En la Fin des Bouracles	B	Lugnez, Chapelle Saint-Imier	R

LU	Aesch, Zielacher	M, B, R, Ma	Martigny, Les Morasses, Insula 8	R, Ma
NE	Hauterive, Jardillets	R	Massongex, Au Village	R
SH	Hallau, Dorfstrasse	P	Savièse, Colline du Château de la Soie	N, Ma
	Merishausen, Im Boden	Ma	Sierre, chapelle St-Ginier	R, Ma
	Schleitheim, Brüel	U	Sion, chantier La Gillière 2	N
SO	Langendorf, Hüslerhofstrasse	R	ZG Baar, Jöchlerweg, Mühlegasse	B, H
	Olten, Hauptgasse 14	R	Baar, St. Martinspark	B, H
	Rodersdorf, Hofacker	B	Cham, Eich, Zugerstrasse	B
SG	Rorschach, Kath. Pfarrkirche St. Kolumban	Ma	Cham, Enikon, Hünenbergerstrasse	B, H, T
	Wartau, Ochsenberg	T, R, Ma	Cham, Oberwil, Hinterbüel	B
SZ	Einsiedeln, Langrüti	P, M	Cham, Oberwil, Hof. GBP 794	B
TG	Arbon, Bleiche 3	N	Hünenberg, Chämleten, Dersbachstrasse	N, R
	Berg, Ref. Kirche	R	Hünenberg, Chämleten, Luzernerstrasse	B, T
	Weinfeldeln, Frauenfelderstrasse 64	B	Hünenberg, Chämleten, Strandbad	N
VD	Avenches, Avenue Jomini 4/L'Aubier	R	Risch Buonas, Station Risch III	N
	Avenches, insula 13	R	Risch, Zwijeren, Station Risch II	N
	Avenches, insula 19, thermes	R	Steinhausen, Eschenmatt	N, B, T
	Avenches, Prochimie	R	Steinhausen, Schlossberg	B, H
	Avenches, Temple de la Grange-des-Dimes	T, R	Walchwil, Pfarrkirche Johannes der Täufer	B, T
	Moudon, Maison Cerjat (rue Grenade 34)	R	Zug, Artherstrasse 22	R
	Nyon, chemin de l'Argillière	R	Zug, Löbernstrasse 30	B
	Nyon, colline de La Muraz (parcelles 493, 494 et 498)	R	ZH Bäretswil, Adetswil, Pulten	R
	Nyon, Pl. du Marché I	R	Birmensdorf, Fildern-EKZ	Bz
	Nyon, rue de la Gare	R	Birmensdorf, Fildern-Stoffel	Bz
	Orbe, Boscéaz	N, B, T, R	Dietikon, Schützen-/Gyrhalden-, Weststrasse	B, N
	Payerne, En Planeise	B	Elgg, Aadorferstrasse	R
	Payerne, Neyremont	B	Fällanden, Fröschbach	B, T
	Payerne, route de Bussy	R	Knonau	B
	Roche, Châble de Follaterres	U	Otelfingen, Bonenberg	H
	Romainmôtier, Abbaye de Romainmôtier	Ma	Otelfingen, Lauet	H, T
	St-Saphorin, partie supérieure du village	R	Pfäffikon, Irgenhausen, Bürglen	N
	Yverdon, rue des Philosophes 21	T, R, Ma	Wettswil, Fildern-Chisenhölzli	P, B, R
	Yvonand, Mordagne	R	Wettswil, Fildern-Filderenächer	R
VS	Brig-Glis, Gamsen, Waldmatte	H, T, R	Wetzikon, Kempton, Kindergartenstrasse	R
	Collombey-Muraz, Barmaz I	N, B	Winterthur, Oberwinterthur, Hohlandstrasse 3	R
	Martigny, En Pré Borvey, mithraeum	R	Winterthur, Oberwinterthur, Lindbergstrasse 4	R
	Martigny, La Déléze, au nord-ouest de l'insula 5	R	Winterthur, Seen, Tösstalstrasse 280–282	B
			Zürich, Spiegelgasse 12	Ma

Alt- und Mittelsteinzeit – Paléolithique et Mésolithique – Paleolitico e Mesolitico

Aesch LU, Zielacher

LK 1110, 660 750/233 800. Höhe ca. 475 m.

Datum der Grabung: März–15. August 1993.

Bibliographie zur Fundstelle: JbSGUF 76, 1993, 224.

Geplante Notgrabung (Neubauprojekt). Grösse der Grabung ca. 60 m².

Siedlung.

In einer ehemaligen Senke, die später eingesiedimentiert wurde, fanden sich mesolithische Reste: Neben Feuerstellen deuten Konzentrationen von Silex- und Radiolarit-Kratzern, -Spitzen, -Absplissen und -Kerne darauf; der Befund ist wohl als Schlagplatz zu deuten.

Siehe auch Bronzezeit und Frühmittelalter.

Faunistisches Material: keines (durch Bodenverhältnisse aufgelöst).

Probenentnahmen: Holzkohle für C14-Datierungen; Pollenanalyse.

Datierung: archäologisch und C14. Frühmesolithikum.

Kantonsarchäologie LU, J. Bill.

Einsiedeln SZ, Langrüti

LK 1132. Höhe 890 m.

Datum der Fundmeldung: 1980–1983.

Neue Fundstelle.

Oberflächenfunde anlässlich Feldprospektion.

Lagerplatz.

Die Fundstelle befindet sich am Nordufer des Sihlsees. Die nördlich gelegene Talenge der Sihl konnte gut überblickt werden, was für die Jagd von Vorteil war.

Es fanden sich 1581 Steinartefakte, davon 171 Geräte (Abb. 1). Das vielfältige Rohmaterial setzt sich aus Malm-silex (67,9%), Trigonodus-Dolomit-Hornstein (0,4%), Radiolarit (15,9%), Kieselkalk (8,0%), Bergkristall (5,0%) und Oelquarzit (2,8%) zusammen. Anhand von typologischen Kriterien kann gezeigt werden, dass das vorliegende Material chronologisch vermischt ist.

Zwei geknickte Rückenspitzen, eine konvexe Rückenspitze sowie 21 Rückenlamellen datieren wohl ins Spätmagdalénien. Vergleichbare Inventare stammen aus der Olte-

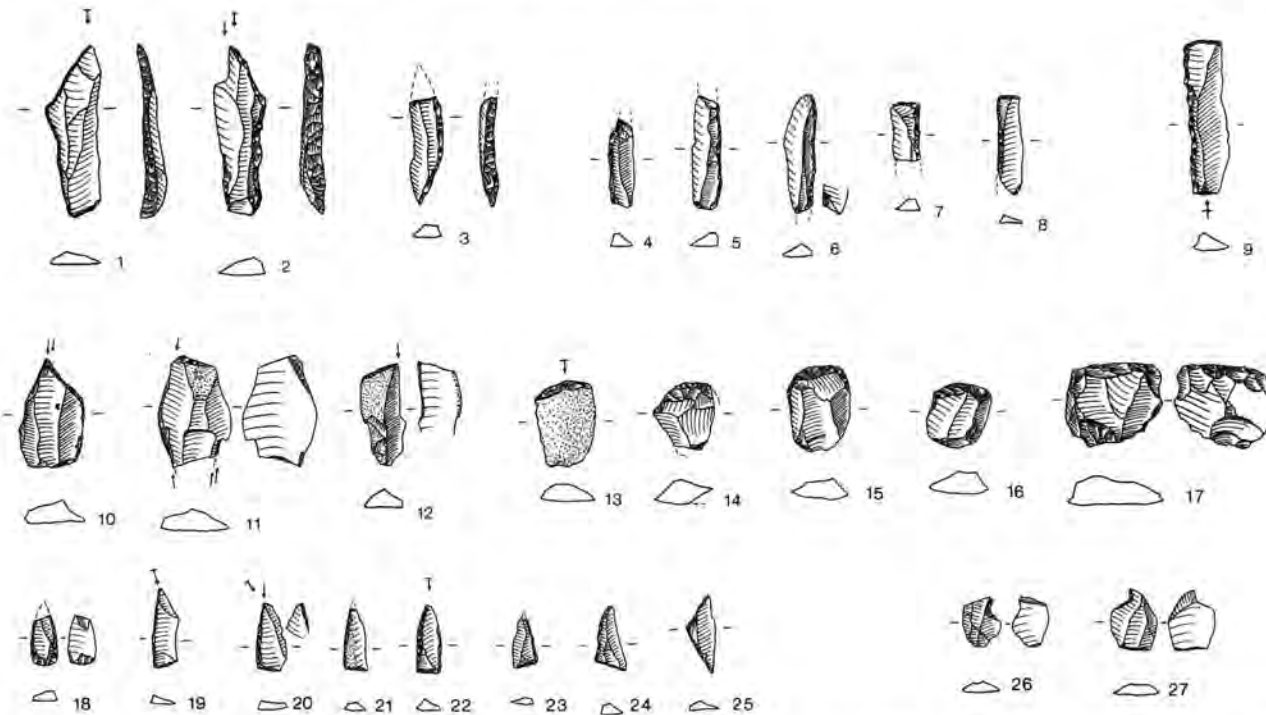


Abb. 1. Einsiedeln SZ, Langrüti. Magdalénien-zeitliche Steingeräte: 1,2 geknickte Rückenspitzen; 3 konvexe Rückenspitze; 4–8 Rückenlamellen; 9 Klinge mit abgestumpftem Rücken. Mesolithische Steingeräte: 10–12 Stichel an Endretusche; 13–16 Daumnagelkratzer; 17 ausgesplittertes Stück; 18–25 geometrische Mikrolithen. 26,27 Kerbreste. M 1:2. Zeichnungen U. Leuzinger.

ner Gegend und dem Birstal (Winznau SO, Köppli/Käsloch; Nenzlingen BL, Brügglihöhle).

Der Lagerplatz wurde auch in frühmesolithischer Zeit begangen. In diese Zeit datieren 20 geometrische Mikrolithen, 10 Kerbreste sowie 4 typische Daumnagelkratzer. Die 19 Stichel an Endretusche sind wohl ebenfalls frühmesolithisch. Zeitgleiche Inventare mit vielen Stichel an Endretusche sind aus dem Seebachtal/Thurgau und Seeburg BE, Fürsteiner, bekannt.

Bemerkenswert ist die voralpine Lage sowie die Höhe von 890 m ü.M. für eine spätmagdalénienzeitliche Fundstelle.

Datierung: archäologisch. Spätmagdalénien und Frühmesolithikum.

SLM Zürich, Sektion Archäologie, U. Leuzinger.

Hallau SH, Dorfstrasse

LK 1031, 676 610/283 490. Höhe 425 m.

Datum der Fundmeldung: 1993.

Neue Fundstelle.

Zufallsfund ohne Ausgrabung.

Mammutzahn.

Der Kantonsarchäologie wurde 1993 ein Mammutstosszahn übergeben, den R. Maruna anlässlich der Sanierung der Dorfstrasse vor dem mittleren Dorfbrunnen gefunden

hatte. Nach Aussage des Finders lag das Stück in der Strassenmitte, in 1–1.2 m Tiefe in dunklem Schwemmlehm. Die geringe Tiefe und die Lage am Hangfuss machen eine sekundäre Ablagerung wahrscheinlich. Der Fund deutet wohl auf einen nahen paläolithischen Siedlungsplatz hin. *Kantonsarchäologie SH.*

Seltisberg BL, Hauptstrasse 63

LK 1068, 620 780/256 450. Höhe ca. 490 m.

Funddatum: 12.10.1985

Neue Fundstelle.

Zufallsfund ohne Ausgrabung.

Im Garten seines Hauses fand K. Rudin-Lalonde auf der frisch umgegrabenen Oberfläche einen hell patinierten, trapezförmigen Mikrolith, der aus einer regelmässigen Klinge hergestellt wurde (Abb. 2). Der Rest einer charakteristischen Bruchfacette zeigt, dass das abgeschrägte Ende mit Hilfe der Kerbbruchtechnik erzeugt wurde. Das gegenüberliegenden Ende ist etwa zur Hälfte abgebrochen, dennoch ist auch in diesem Bereich die ehemalige Endretusche erkennbar. Die langschmale Trapezform findet gute Entsprechungen in spätmesolithischen Abrifundstellen der Nordwestschweiz (z. B. Birmatten-Basisgrotte, Horizont 1 und 2).

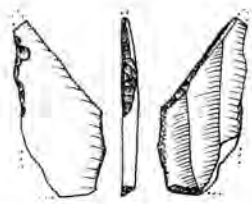


Abb. 2. Seltisberg BL, Hauptstr. 63. Spätmesolithischer Mikrolith (Trapez), M 1:1. Zeichnung J. Sedlmeier.

Der Vollständigkeit halber sei erwähnt, dass 1987 im Bereich der umgegrabenen Gartenfläche (8×8 m) auch eine vermutlich neolithische Silexpfeilspitze zum Vorschein kam.

Datierung: archäologisch, Spätmesolithikum.

AMABL, J. Sedlmeier.

Wettswil ZH, Fildern-Chisenhölzli
Bronzezeit

Jungsteinzeit – Néolithique – Neolitico

Arbon TG, Bleiche 3

LK 1075, 749 900/263 350. Höhe 396 m.

Datum der Grabung: Juli–Oktober 1993.

Bibliographie zur Fundstelle: J. Winiger und A. Hasenfratz, Ufersiedlungen am Bodensee. Antiqua 10 (1985) 205–223. Basel; St. Hochuli, Arbon-Bleiche. Die neolithischen und bronzezeitlichen Seeufersiedlungen von Arbon-Bleiche. Archäologie im Thurgau 2 (1994), Frauenfeld.

Geplante Notgrabung (diverse Bauvorhaben). Grösse der Grabung ca. 440 m².

Siedlung.

Es konnte ein mehrphasiges Kulturschichtpaket freigelegt werden. Pfahlreihen, Lehm packungen und Fundkonzentrationen belegen uferparallele Häuserzeilen.

Funde: Übliches Fundinventar aus Seeufersiedlungen; mehrere Holzgefässe, zwei Käbme, zwei Körbe, Textilreste, Spinnwirtel mit eingesetzter Holzspindel, zahlreiche Geweihhacken mit Holzschafte.

Faunistisches Material: ausgezeichnet erhaltene Knochen- und Geweihreste, in Bearbeitung.

Probenentnahmen: botanische Proben, Sedimentproben, Holz für Dendrodatierung. Bis jetzt liegen noch keine sicheren Dendrodaten vor.

Datierung: archäologisch. Übergang Pfyn-Horgen.

Amt für Archäologie TG.

Collombey-Muraz VS, Barmaz I

CN 1284, env. 561 525/124 775. Altitude 468 m.

Date des fouilles: 5.7.–17.9.1993.

Références bibliographiques: A. Gallay, Collombey-Muraz, Barmaz I et II, in: Le Valais avant l'histoire. Catalogue de l'exposition, Sion 1986, 184–191; ASSPA 75, 1992, 190; Vallesia 47, 1992, 323s.; ASSPA 76, 1993, 175s.; Vallesia 48, 1993 (à paraître).

Fouille de sauvetage programmée: extension de carrière. Surface de la fouille env. 32 m².

Habitat. Tombes.

La troisième et dernière campagne de fouille à Barmaz I a permis d'examiner en détail une nouvelle parcelle de 32 m², adjacente à celle de l'année dernière. Celle-ci contenait des vestiges de presque toutes les périodes déjà décrites dans les précédentes chroniques. L'étude typologique du mobilier a en plus apporté des précisions sur l'attribution culturelle et chronologique de certaines périodes d'occupation du site. En bref, la succession des occupations est la suivante:

- Néolithique moyen I: sépultures de type Chamblandes.
- Néolithique moyen II: habitat.
- Néolithique final: habitat.
- Bronze ancien: sépultures en pleine terre.
- Bronze moyen: vestiges limités et non interprétables.
- Bronze final: habitat.
- Moyen-Age: bois brûlé probablement en relation avec des défrichements.

Les principales découvertes de la campagne 1993 concernent le dégagement de plusieurs éléments architecturaux en relation avec l'habitat du Bronze final. La disposition de ceux-ci, dans une zone supposée dépourvue de vestiges archéologiques, risque d'augmenter considérablement l'estimation de la surface encore conservée du gisement de Barmaz I. Ont été également fouillées deux tombes d'enfants du Bronze ancien et quelques structures d'habitat du Néolithique moyen II. De manière générale, face à l'abondance du mobilier et de la faune livrés par la site de Barmaz I, les structures archéologiques sont étonnamment rares et mal conservées.

Matériel anthropologique: 2 squelettes complets.

Faune: abondante.

Prélèvements: sédimentologiques, anthracologiques (macrorestes) et micromorphologiques.

Datation: C14 en cours.

Département d'Anthropologie et d'Ecologie de l'Université de Genève, M. Honegger.

confirme l'existence de nombreux pieux à l'extrémité nord-ouest de la presqu'île.

Une prospection systématique des rives durant l'hiver 1992/93 a été suivie par une petite intervention qui s'est limitée au prélèvement d'une quinzaine d'échantillons de bois destinés à la dendrochronologie. L'objectif de cette modeste opération est de jeter les bases d'un cadre chronologique précis qui fait pour l'instant cruellement défaut, surtout pour l'occupation de l'Age du Bronze final. Elle devrait également permettre de confirmer la présence sur cette partie de la presqu'île d'un site néolithique que nous rattacherions, au vu du matériel lithique découvert, au Cortaillod.

Prélèvements: dendrochronologiques.

Datation: archéologique.

SAFR, P. Gassmann et M. Mauvilly.

Hünenberg ZG, Chämleten, Dersbachstrasse
siehe Römische Zeit

Dietikon ZH, Schützen-/Gyrhalden-, Weststrasse
siehe Bronzezeit

Genève GE, Temple de Saint-Gervais
voir Moyen-Age

Greng FR, Pointe de Greng

CN 1165, 573 350/196 800. Altitude env. 429.50 m.

Date de la fouille: septembre 1993.

Site déjà connu.

Références bibliographiques: Pfahlbauten, Elfter Bericht. MAGZ 30, 1930, 6, 53s.; B. Arnold, Cortaillod-Est et les villages du lac de Neuchâtel au Bronze final. Structure de l'habitat et proto-urbanisme. Archéologie Neuchâteloise 6 (1990).

Trouvaille isolée fortuite (prospections).

Habitat.

Cette station lacustre, célèbre depuis le siècle dernier pour sa belle série de pilotis et la richesse de son matériel archéologique (faune et bois de cerf notamment, détruits en 1865 par charretées entières au moulin à os!), n'a plus connu d'intervention archéologique depuis les sondages de C. Müller en 1925. Seules quelques prospections (H. Schwab et D. Pillonel) et les constatations de l'état d'avancement du démantèlement du site par l'érosion ont marqué ces dernières années. Une impressionnante photographie aérienne réalisée en février 1984 par B. Arnold

Hünenberg ZG, Chämleten, Strandbad

LK 1131, 676 875/224 800. Höhe 415 m.

Datum der Grabung: 29.3.–1.7.1993.

Bibliographie zur Fundstelle: ASA 24, 1922, 6f.; Tugium 2, 1986, 54; JbSGUF 76, 1993, 176.

Geplante Notgrabung (Bauprojekt). Grösse der Grabung ca. 220 m², davon 90 m² in flächiger Feingrabung und 130 m² als Grobgrabung, d. h. das Abtiefen auf das Pfahl-niveau erfolgte mittels Bagger.

Siedlung.

Durch eine im Jahre 1980 erfolgte archäologische Ausgrabung wissen wir, dass sich im Areal des Hünenberger Strandbades Kemmatten ein jungsteinzeitlicher Siedlungsplatz mit mindestens zwei Dorfanlagen befindet. Mit dem geplanten Ausbau des Strandbades ab Sommer 1993 war eine weitere Zerstörung der prähistorischen Siedlungsstelle vorhersehbar. Zwecks Planung einer Rettungsgrabung führten wir im genannten Gebiet zu Beginn des Jahres 1993 rund 20 Gefrierkernbohrungen durch.

Das Grabungsareal lag wenig nördlich der 1980 erfolgten Ausgrabung. Unter moderner Aufschüttung und graubraunem Silt liess sich im Bereich der Feingrabung in rund 60 cm Tiefe ein Reduktionshorizont ausmachen, aus welchem die meisten Funde stammten. Dieser setzte sich hauptsächlich aus Lehmepaketen und einem nicht durchgehenden Holzkohlehorizont zusammen. Eine eigentliche Kulturschicht war nicht zu beobachten. Direkt unter dem Fundhorizont folgten braungelbe und hellgraue Seekreideschichten. Die Pfähle waren rund 20 cm unterhalb

Oberkante der Seekreide noch erhalten, darüber waren sie lediglich als organische Verfärbung fassbar. Dieser Horizont entspricht wahrscheinlich dem oberen der beiden Fundhorizonte, welche bei der Grabung 1980 zutage kamen. Im Bereich der Grobgrabung liess sich nach kleinflächiger Untersuchung kein Reduktionshorizont feststellen, so dass maschinell auf die Tiefe der Pfähle abgetieft werden konnte.

Im Rahmen der Grabungskampagne 1993 wurden rund 250 Fundgegenstände und 320 Pfähle geborgen. Gefunden wurden u.a. Steinbeilklingen aus Serpentin und Nephrit, Werkstücke mit Sägeschnitten, Silexpfeilspitzen, flache Kiesel mit und ohne Durchbohrung und sehr schlecht erhaltene Keramik. Typologisch lassen sich die Funde der Horgener Kultur zuordnen, wie bereits die Artefakte der Grabung 1980.

Im Verlaufe der Untersuchungen konnte ein archäologischer Höhenkatasterplan erarbeitet werden. Die darauf eingetragenen Höhenkoten durften ohne vorgängige archäologische Untersuchung nicht unterschritten werden. Basierend auf diesen Unterlagen konnte im Sommer eine Abänderung des ursprünglichen Bauprojektes vorgenommen werden, so dass sich die für Herbst 1993 geplante Fortsetzung der Rettungsgrabungen vermeiden liess.

Probenentnahmen: Dendrochronologie, C14 und Makroresten.

Datierung: archäologisch. Horgener Kultur.

KA ZG, S. Hafner und St. Hochuli.

Magden AG, Strick

LK 1068, 629 200/264 800. Höhe 449 m.

Datum der Grabung: 22.7.–17.9.1993.

Alte Fundstelle.

Geplante Notgrabung (Ackerbau und Drainageprojekt). Grösse der Grabung ca. 3000 m².

Siedlung.

Mit 17 Flächensondierungen von 3×2 m wurde die grossflächige Fundstelle im Bereich der Lesefundkonzentration abgetastet: Unter der durchpflügten Ackerkrume ist die Fundschicht noch rund 20 cm stark ungestört erhalten. Die Fundschicht ist reich an Silexartefakten und geschliffenen Steinwerkzeugen sowie insbesondere an Schleifsteinen. Keramik kam erhaltungsbedingt seltener vor. Strukturen oder direkt Siedlungsbefunde konnten nicht nachgewiesen werden. Die Fundstelle läuft über die sondierte Fläche hinaus.

Faunistisches Material: Wenig.

Probenentnahmen: Sedimentproben.

Datierung: archäologisch.

Aargauische Kantonsarchäologie.



Fig. 3. Montilier FR, Strandweg, secteur 4. Vue partielle du profil SE, ligne 504. Photo SAFR.

Montilier FR, Steinberg voir Age du Bronze

Montilier FR, Strandweg

CN 1165, 576 100/198 520. Altitude 429 m.

Date des fouilles: novembre 1992 à mai 1993.

Références bibliographiques: H. Schwab, Archäologisches Korrespondenzblatt 1972, 2, 91–93, 4 pl.; D. Ramseyer, Archéologie fribourgeoise, Chronique archéologique 1986 (1989), 20–25.

Fouille de sauvetage (construction d'une annexe d'habitation). Surface de la fouille env. 100 m².

Habitat.

Sur la commune de Montilier, une centaine de m² d'une station lacustre Cortaillod, sur laquelle le SAFR était déjà intervenu en 1971 (Montilier/Dorf) et en 1986 (Montilier/Fischergässli), a fait l'objet d'une fouille de sauvetage de décembre 1992 à mai 1993.

Le secteur concerné se situe à une vingtaine de mètres de la rive actuelle du lac de Morat, approximativement à mi-distance des deux parties fouillées antérieurement. Une série de sondages, réalisée avec la collaboration de M. Magny (laboratoire de chrono-écologie Besançon), et I. Richoz (Musée botanique, Lausanne) ont permis de délimiter l'extension orientale de la station et de préciser la position des différentes zones fouillées.

Contrairement à la surface explorée en 1985, située en bordure de l'habitat, celle de 1992/1993 est semble-t-il plus centrale. Ce dernier élément est indirectement confirmé par la forte densité des pieux découverts (plus de 1500) et par la richesse du matériel archéologique.



Fig. 4. Montillier FR, Strandweg. Angle NE d'un empierrement quadrangulaire. Photo SAFR.

Les couches archéologiques, scellées par un niveau de réduction bien marqué, ont une puissance moyenne de 50 cm (fig. 3). Elles se composent d'une succession de strates de fumiers lacustres, de lits sableux, de charbons de bois ponctuées de chapes d'argile, qui permettent de distinguer plusieurs phases d'occupation, probablement séparées par des périodes d'abandon. Les résultats dendrochronologiques seront essentiels pour comprendre l'évolution spatio-temporelle de l'habitat.

Compte tenu du nombre de pieux et de la modeste surface fouillée, il est difficile par les méthodes archéologiques classiques de détecter des structures architecturales cohérentes et indubitables. Par contre, des «structures» classiques comme les chapes d'argile et les zones de rejets, ou plus originales comme des empierrements quadrangulaires (fig. 4) permettent de dégager certaines lignes de l'organisation de l'habitat.

Cette fouille de par les qualités intrinsèques du site et par l'intérêt scientifique et individuel qu'elle a suscités, permet d'envisager une redynamisation de la recherche pré-et protohistorique de la région moratoise, bénéficiant pour se faire de la richesse de l'environnement archéologique (Montillier/Platzbünden, Montillier/Dorfmatte, etc.), des dernières découvertes faites lors de la construction de la RN1 et de la constitution d'une équipe pluridisciplinaire de base constituée pour son étude.

Faune: abondante.

Prélèvements: dendrochronologiques, sédimentologiques, macro-restes, palynologiques, malacologiques.

Autres: tamisages.

Datation: archéologique. Cortaillod classique.

SAFR, J.-L. Bois Aubert, C. Murray et M. Mauvilly.

Orbe VD, Boscéaz

voir pp. 148–152, communication C.-A. Paratte

Pfäffikon ZH, Irgenhausen, Bürglen

LK 1092, 702 130/246 210. Höhe 550 m.

Datum der Fundmeldung: 14.7.1993.

Neue Fundstelle.

Zufallsfund ohne Ausgrabung.

Einzelfund.

Bei einem Kontrollgang zum römischen Kastell von Irgenhausen erblickte der Grabungstechniker der Kantonsarchäologie in der ausgewaschenen Erde eines Maisackers, 1,5 m vom Wegrand entfernt, zufällig ein Steinbeil. Länge 8 cm, Breite 3,5 cm, Dicke 1,8 cm, Gewicht 110 g, Material: Serpentin.

400 m von der Fundstelle entfernt liegt die Seeufersiedlung Pfäffikon-Irgenhausen, Weberwiesli. Diese wenig erforschte Station erhält ihre besondere Bedeutung durch Dendrodaten (2765 v. Chr.), welche sie an den Übergang der Horgener-Kultur zur Schnurkeramik stellen.

Datierung: archäologisch.

Kantonsarchäologie Zürich.

Reinach BL, Langrüttliweg

LK 1067, 611 900/262 350. Höhe 294 m.

Datum der Grabung: 31.8.–2.9.1993.

Neue Fundstelle.

Ungeplante Notgrabung (Bauprojekt). Grösse der Baustellen insgesamt ca. 17 000 m²; Grabungsfläche mit neolithischen Befunden 105 m².

Siedlung.

Am Ende der Grabung im Bereich der bronzezeitlichen Siedlungsspuren standen wir vor einer natürlich entstandenen, aber durchhumusierten Kiesschicht von rund 20 cm Mächtigkeit, die sich zu unbekannter Zeit über dem gelben Kies abgelagert hatte. Um allfällige spätbronzezeitliche Pfostengruben, die uns wegen der dunklen Farbe der humusierten Kiesschicht möglicherweise entgangen waren, doch noch fassen zu können, liessen wir das Material maschinell abtragen. Darunter fanden sich tatsächlich deutlich ausgeprägte kleine Gruben im gelben Kies, von denen wenigstens einige als Pfostengruben interpretierbar waren. Das daraus geborgene Fundmaterial stammte aber nicht aus der Bronzezeit, sondern es handelte sich um typische Vertreter von Keramik der Horgener Kultur (Abb. 5). Die mit Kanneluren und Einstichen gegliederten Ränder legen eine Datierung eher in deren älteren Phase nahe. Dieser weitere Nachweis der Horgener Kultur in unserer



Abb. 5. Reinach BL, Langrütliweg, Horgener Keramik, Randfragment. M 2:3. Photo AMABL.

Gegend ist umso erfreulicher, als auf der gegenüberliegenden Talseite (in ca. 3 km Luftlinie) Gräber bekannt sind, die etwa in derselben Zeit angelegt wurden (siehe dazu in diesem Band Seiten 130–134, Mitteilung J. Ewald und J. Sedlmeier).

Faunistisches Material: wenig.

Datierung: archäologisch.

AMABL, J. Tauber.

Risch ZG, Buonas, Station Risch III

LK 1131, 677 380/222 180. Höhe 413.5 m.

Datum der Tauchprospektion: 16./29.4.1993.

Bibliographie zur Fundstelle: J. Speck, Neolithische und bronzezeitliche Ufersiedlungen am Zugersee. Schriften des Kantonalen Museums für Urgeschichte 40 (1991), 6f. Geplante Tauchprospektion (Erosion). Siedlung.

Am 16. und 29. April 1993 unternahm die Tauchequipe des Büros für Archäologie der Stadt Zürich im Auftrag der Kantonsarchäologie Zug Prospektionstauchgänge im Bereich der Station Risch III. Ziel dieser Untersuchungen war, festzustellen, ob neben den bei Niedrigwasser zu beobachtenden Pfählen und Steinen im Bereich der Strandplatte sowie den vom Land her bekannten Funden weitere Hinweise auf eine Ufersiedlung an dieser Stelle vorhanden seien. Weiter sollten Art und Ausmass der Erosionstätigkeit im Bereich der Fundstelle genauer untersucht werden. Im Bereich der Strandplatte fanden sich nun zahlreiche Pfähle, aber keine Kulturschichtreste auf dem Seegrund. Ob die den Seegrund fast gänzlich bedeckenden Steine ursprünglich einer einst höher gelegenen und nun erodierten Kulturschicht entstammen, liess sich nicht feststellen. An der Abbruchkante der Strandplatte konnte stellenweise eine 2–6 cm dicke, zum Teil torfartige Schicht mit organischem Material und liegenden Hölzern beobachtet werden. Hölzer zeigten sich jedoch nicht nur in der Schicht,

sondern auch im Liegenden und Hangenden. Aus der Schicht stammen zwei kleine Holzkohlestücke, jedoch keine Funde. Eine horgenzeitliche(?) Keramikscherbe fand sich rund 10 cm über der Schicht in steriler Seekreide. Aufgrund der bisherigen Erkenntnisse kann die torfartige Schicht mit den Holzresten nicht als direkte Ablagerung einer ehemaligen Seeufersiedlung angesprochen werden. Inwieweit sich unter den beobachteten Pfählen auch prähistorische befinden, kann momentan ebenfalls nicht beurteilt werden. Weitere Untersuchungen – z.B. Sondierschnitte – sind geplant.

Datierung: archäologisch. Horgener Kultur.

KA ZG, St. Hochuli/BfA Zürich, P. Riethmann und U. Ruoff.

Risch ZG, Zwijeren, Station Risch II

LK 1131, 677 400/222 550. Höhe 413.5 m.

Datum der Tauchprospektion: 15.4.1993.

Bibliographie zur Fundstelle: J. Speck, Neolithische und bronzezeitliche Ufersiedlungen am Zugersee. Schriften des kantonalen Museums für Urgeschichte 40 (1991), 7f.; JbSGUF 76, 1993, 178; Tugium 9, 1993, 24.

Geplante Tauchprospektion (Erosion).

Siedlung.

Am 15. April 1993 unternahm die Tauchequipe des Büros für Archäologie der Stadt Zürich im Auftrag der Kantonsarchäologie Zug Prospektionstauchgänge im Bereich der Station Risch II. Analog den Untersuchungen in der Station Risch III bestand auch hier das Ziel dieser Untersuchungen darin, das bei Niedrigwasser zu beobachtende Pfählfeld im Bereich der Strandplatte bezüglich seiner Grösse und Erhaltungszustand zu erkunden und das Vorhandensein von Kulturschichten und die Planung von weiteren archäologischen Massnahmen zu prüfen.

Wie in Risch III konnten auf dem Seegrund zahlreiche Pfähle beobachtet werden. Dass einzelne Pfähle des rund 120 m langen Pfählfeldes prähistorischen Alters sein könnten, zeigte ein im Februar 1993 geborgenes Exemplar, das eine zweiseitige, höchstwahrscheinlich mit einem Steinbeil zubehauene Spitze aufwies. Im Bereich der Strandplatte, d.h. zwischen Ufer und Abbruchkante, konnten an keiner Stelle Reste einer Kulturschicht am Seegrund entdeckt werden. Im Profil der Abbruchkante ist stellenweise ein 1–3 cm dünnes Band braunverfärbter Seekreide zu beobachten, das im Gegensatz zur Situation in Risch III keine liegenden Hölzer enthielt.

Dass wir uns auf jeden Fall im Bereich einer jungsteinzeitlichen Seeufersiedlung befinden, belegen die in jüngster Zeit im Ufersaum geborgenen Funde (Kalksteinperlen, Steinbeile, Silizes, Keramik u.a.).

Datierung: archäologisch. Horgener Kultur.

KA ZG, St. Hochuli/BfA Zürich, P. Riethmann und U. Ruoff.

Savièse VS, Colline du Château de la Soie

CN 1306, env. 591 180/121 140. Altitude 850 m.

Date des fouilles: avril–mi-juin 1993.

Références bibliographiques: D. Baudais, P. Curdy, M. David El Biali, O. May, La néolithisation du Valais: modèle de peuplement et premier bilan de la prospection archéologique du Valais (CH), in: P. Biagi (ed.) *The Neolithisation of the Alpine Region*. *Natura Bresciana* 13, 1990, 159–174; D. Baudais et al., Le Néolithique de la région de Sion (Valais). Un bilan. *Bulletin Centre Genevois d'Anthropologie* 2, 1989–1990, 5–56.

Fouille programmée (dans le cadre de la requête Fonds National de Recherche Scientifique 12–32269–91 de J.-L. Voruz et D. Baudais: «Origine de la civilisation de Cortaillod», avec participation financière de l'Etat du Valais). Surface de la fouille: env. 16 m².

Habitat. Tombes.

Ce site a été révélé en 1986 par un sondage du groupe PAVAC. Il présente une séquence du Néolithique de toute première importance pour le Valais, et plus particulièrement pour le Ve millénaire, qui méritait des recherches plus étendues. Ce projet répond à un double objectif: étoffer le corpus typologique des éléments constitutifs de la culture matérielle de la phase Proto-Cortaillod, et mener une approche planimétrique des différentes périodes d'occupation. Les premiers résultats confirment dans son ensemble la séquence néolithique présentée dans le Bull. Centre Genevois d'Anthropol. 2, 1989–90; mais cette dernière ne doit plus être retenue pour ce qui concerne la présence discrète du Bronze ancien et du Bronze final.

– *Moyen-Age:* cinq fosses de tombes orientées est-ouest ont été recoupées, dont deux seulement ont été entièrement dégagées. Les coffres sont en bois, calés sur les côtés par des pierres de chant. Aucun mobilier n'accompagne l'inhumation.

– *Néolithique final:* la couche 4 (limon brun caillouteux) livre quelques structures dont deux foyers rectangulaires à plat sur dalle horizontale, délimité dans un cas par des dalles placées de chant. Une fosse de très grandes dimensions (environ 3 m³) comblée de pierres semble avoir joué le rôle de fosse-dépotoir vu l'abondance des restes osseux retrouvés. Les trous de poteau sont rares. Le matériel est relativement abondant. La céramique, bien que très fragmentée, présente des caractères typologiques relativement inédits dans le Néolithique final valaisan. Poinçons trapus et biseaux sur éclats constituent l'essentiel de l'industrie osseuse. Les haches polies sont très massives et présentent un haut degré de façonnage par comparaison avec les époques antérieures.

– *Néolithique moyen 2:* la couche 5 (limon loessique jaune) présente peu de structures interprétables, mais le mobilier archéologique est abondant et caractérise parfaitement le NM2. Signalons en particulier plusieurs tessons à cannelures de type Saint-Léonard et une belle industrie lamellaire sur cristal de roche.

– *Néolithique moyen 1 (Proto-Cortaillod):* couche 6 (limon brun-noir). Sept fosses appartiennent à cette occupation, la plus ancienne du site, mais foyers et trous de poteau sont absents. Certaines fosses sont riches en matériel. La céramique confirme la présence des jarres ovoïdes à anse en boudin et des jattes carénées à anse plate comme éléments caractéristiques de ce faciès. L'industrie lithique taillée est lamellaire, mais encore peu caractéristique. Le lithique poli est façonné sur éclat. Les poinçons forment l'essentiel de l'industrie osseuse. Des éléments de mouture, ainsi que des céréales carbonisées sont présents dans plusieurs fosses.

Une extension de la fouille est prévue pour 1994.

Faune: abondante.

Prélèvements: sédimentologiques (B. Moulin), anthracologiques et paléocarpologiques (K. Lundström-Baudais).

Datation: archéologique, C14 à l'étude.

Département d'Anthropologie et d'Ecologie de l'Université de Genève, D. Baudais.

Sion VS, chantier La Gillière 2

CN 1306, env. 593 940/119 980 Altitude 502 m.

Date des fouilles: janvier–février 1993.

Site nouveau.

Fouille de sauvetage (construction d'un immeuble). Surface contrôlée env. 400 m²; surface de la fouille env. 120 m².

Habitat.

Aucune couche archéologique véritable n'est conservée sur la parcelle étudiée, seules subsistent 21 structures creuses et un grand foyer à plat. L'analyse stratigraphique complétée par des datations radiocarbones a permis de distinguer quatre phases d'occupation néolithique à cet emplacement.

– *Néolithique final:* seulement trois structures creuses se rattachent à cette période, notamment un fossé qui coupe de part en part la parcelle et qui a servi de dépotoir à un habitat voisin. Les trois niveaux de rejets successifs ont livré une céramique tout à fait inédite (fig. 6) accompagnée d'une faune abondante. C'est une céramique très épaisse, à pâte noire et grossière qui privilégie des formes simples, très droites, à fond plat. Le dé-

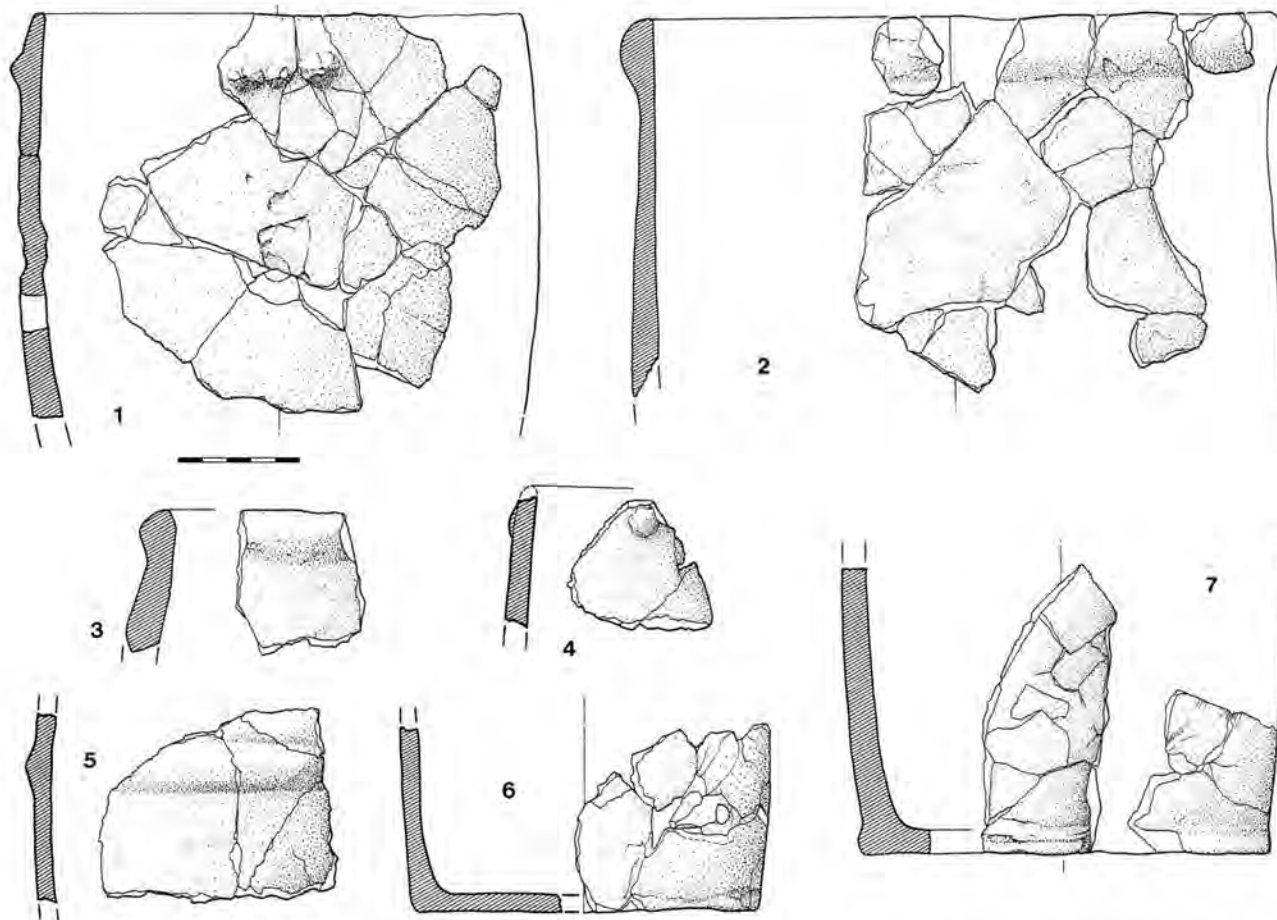


Fig. 6. Sion VS, La Gillière 2. Céramique découverte dans le Fossé attribué au Néolithique final. Ech. 1:3. Dessin DAE, M. Tchérémissinoff.

cor consiste en un gros cordon aplati sur la lèvre ou/et parfois à mi-hauteur de la panse, ou encore en pastilles simples ou multiples appliquées sous le bord. L'industrie lithique comprend une armature de flèche losangique à base droite et une fusaïole en pierre. Les rares outils en os – deux pointes et un biseau – sont tous sur éclat. Cette céramique n'a pour le moment aucun équivalent extérieur. Deux dates C14 situent cet ensemble aux alentours de 2200 av.J.-C. La céramique de l'occupation du Néolithique final est l'élément le plus remarquable de ce nouveau site en ville de Sion.

- Deux phases d'occupation sont attribuées au *Néolithique moyen 1*:
- *Néolithique moyen 1, occupation supérieure*: elle se situe dans la deuxième moitié du Ve millénaire (une date C14 aux alentours de 4300 av.J.-C.) avec huit fosses reconnues, mais sans matériel caractéristique.
- *Néolithique moyen 1, occupation inférieure*: elle correspond au début du Ve millénaire (3 dates C14 entre 4900

et 4700 av.J.-C.). Les structures sont soit des grands foyers circulaires aménagés dans des cuvettes remplies de galets de chauffe éclatés au feu avec de gros charbons de bois mais sans aucun matériel archéologique, soit un large foyer à plat rehaussé sur chape d'argile. Dans ce dernier cas le foyer était ceinturé par un important épandage de céréales carbonisées. Le matériel archéologique est une fois encore très pauvre.

- *Néolithique ancien*: un seul foyer, en cuvette comme les précédents, appartient à cette occupation. Le matériel archéologique est absent, l'attribution au Néolithique repose entièrement sur l'insertion stratigraphique et le C14 (5700/5580 av.J.-C.).

Faune: abondante et bien conservée pour le Néolithique final, très pauvre pour les autres périodes.

Prélèvements: micromorphologiques, anthracologiques et paléocarpologiques (K. Lundström-Baudais).

Datation: archéologique, C14.

Département d'Anthropologie et d'Ecologie de l'Université de Genève, D. Baudais.

Steinhausen ZG, Eschenmatt

LK 1131, 679 630/227 800. Höhe 431 m.

Datum der Fundmeldung/Grabung: Juni 1993.

Neue Fundstelle.

Zufallsfund ohne Ausgrabung/Ungeplante Notgrabung (Bauprojekt). Grösse der Grabung ca. 2 m².

Siedlung/Einzelfund.

Im westlichen Teil der zur Überbauung vorgesehenen Eschenmatt fand eine Privatsammlerin auf einer bereits abhumusierten Fläche einige prähistorische Keramikscherben. Im Rahmen anschliessend eingeleiteter Abklärungen konnten weitere Funde getätigt werden.

Am Nordrand der bestehenden Baugrube liess sich in etwa 30 cm Tiefe ab OK abhumusierte Fläche eine Ansammlung von Keramikscherben bergen. Eine kleine Nachuntersuchung förderte aus einer vom Bagger weitgehend zerstörten Grube noch weitere Scherben zutage. Diese bis 55 cm unter die abhumusierte Fläche hinreichende kleine Grube war mit humoser Erde, einigen Steinen und etwas Holzkohle verfüllt gewesen. Auch wenn sich die aus der Grube geborgenen Scherben nicht zu einem ganzen Gefässprofil zusammenfügen liessen, meinen wir, dass sie von einem einzigen Gefäss stammen dürften. Die relativ dicken, schlechtgebrannten, rötlichen Scherben datieren wir in die Horgener Zeit.

Mittels knapp 30 Baggersondierungen und dem Absuchen der abhumusierten Fläche konnten an verschiedenen Stellen prähistorische Keramikscherben ermittelt werden, die wir in die Bronzezeit datieren. Einzelne Stücke dürften sicher in die Mittelbronzezeit gehören.

Weiter konnte oberflächlich das Fragment eines keltischen Glasarmringes aufgelesen werden. Das nur auf einer Länge von 1 cm erhaltenen Stück stammt von einem blauen Armring mit zwei Noppenreihen. Mit einer Breite von 1 cm gehört unser Fragment zu einem schmalen Ringtypus.

Datierung: archäologisch. Horgener Kultur, Bronzezeit, Latènezeit.

KA ZG, St. Hochuli.

Sutz-Lattrigen BE, Lattrigen Grosse Station (VII)

LK 1145, 582 350/216 250. Höhe: 427 m.

Datum der Tauchgrabung: Winter 1992/93 und 1993/94.

Bibliographie zur Fundstelle: J. Winiger, Bestandesaufnahme der Bielerseestationen als Grundlage demographischer Theoriebildung. Ufersiedlungen am Bielersee I (1989) bes. 70ff.; JbSGUF 73, 1990, 188; 74, 1991, 238; 75, 1992, 188; 76, 1993, 178f.; AKBE 1, 1990, 22f.; 2, 1992, 23f. Geplante Notgrabung (Erosion des Seegrundes). Grösse der Grabungsfläche ca. 2000 m² (Stand Frühling 1993).

Siedlung.

Winter 1992/93: Vorläufiger Abschluss des südwestlichen Sondierschnittes. Gegen das Land hin fanden sich Siedlungsschichten spätcortaillozeitlicher Dörfer. Die dendrochronologische Untersuchung der Haus- und Palisadenpfähle ist noch nicht abgeschlossen; erste Ergebnisse ergaben Schlagdaten der ersten Hälfte des 36. Jh.: 3597–3566 v. Chr.

Winter 1993/94: Ziel der Unterwassersondierungen war es, zu definieren, welche Areale im Bereich der Station VII (Ausdehnung ca. 27 000 m²) mittels geeigneten Massnahmen (Verbauungen, Schüttungen, Schilfgürtel usw.) vor der endgültigen Zerstörung durch die (Seegrund-)Erosion zu schützen und zu überliefern sind. Dort jedoch, wo Schutzmassnahmen als zu spät erscheinen, muss in den kommenden Jahren mittels flächiger Rettungsgrabungen «noch gerettet werden, was zu retten ist». So wurde im vergangenen Winter damit begonnen, das periphere Pfahlfeld im Südwesten der Station – wo die Kulturschichten schon bereits wegerodiert sind – grossflächig zu dokumentieren und dendrochronologisch zu beproben und auszuwerten (Siedlungsgrundrisse, Baugeschichte, Waldwirtschaft). Die besser erhaltenen Teile der jung- bis spätneolithischen Dorfanlagen sollen alsdann mit geeigneten Mitteln geschützt werden.

Probenentnahmen: Holzproben zur Holzartenbestimmung und für die Dendrochronologie (J. Francuz, Bielerseeprojekt).

Datierung: Dendrochronologie und archäologisch.

ADB, P.J. Suter

Bronzezeit – Age du Bronze – Età del Bronzo

Aesch LU, Zielacher

LK 1110, 660 750/233 800. Höhe ca. 475 m.
Datum der Grabung: März–15. August 1993.
Bibliographie zur Fundstelle: JbSGUF 76, 1993, 224.
 Geplante Notgrabung (Neubauprojekt). Grösse der Grabung ca. 300 m².
 Siedlung.
 Unter dem Trasse der bereits 1992 entdeckten römischen Strasse wurden zwei ineinandergreifende Gruben mit Keramik und «Hüttenlehm»-Brocken entdeckt.
 Siehe auch Alt- und Mittelsteinzeit sowie Frühmittelalter.
Datierung: archäologisch.
Kantonsarchäologie LU, J. Bill.

Alle JU, Noir Bois

CN 1085, 575 550/251 975. Altitude 440 m.
Date des fouilles: 1991–1993.
Références bibliographiques: ASSPA 75, 1992, 179,180,197; Masserey et al., AS 16, 1993, 2–11.
 Trouvaille isolée.
 Au cours des décapages mécanisés sur ce site présentant diverses phases du Moustérien au Haut Moyen Age, est apparu, hors tout contexte, une pointe de lance à douille (fig. 7), en bronze, de très belle facture, même si son état de conservation n'est pas parfait. Longue de 13,7 cm, cette pointe possède une douille (21 mm de diamètre à l'embouchure) qui se prolonge presque jusqu'à l'extrémité de la pointe. La partie libre de la douille (42,5 mm) est décorée de lignes incisées horizontales et de lignes brisées dessinant des triangles; elle porte deux trous de rivets se faisant face, disposés dans l'alignement des ailerons. L'un des trous est parfaitement circulaire (4 mm) alors que l'autre montre une ébrèchure. On observe encore un autre trou, plus petit et irrégulier, sur la face inférieure, à la hauteur du deuxième ensemble de lignes gravées horizontales depuis le bas de la pièce.
 Cet objet se compare à une pointe très semblable trouvée anciennement à la Communance, vers Delémont (M. Schenardi [1994], L'Age du Bronze dans le canton du Jura. In: Cahier d'Archéologie Jurassienne 5), sur le Plateau suisse (V. Rychner, in: Musée Neuchâtelois 1975 pl. 7,10; A.-M. Rychner-Faraggi in: Hauterive-Champréveyres, vol. 9 [1993] pl. 8,1 et dans la vallée de la Saône (J.-P. Milotte 1963, Le Jura et les plaines de la Saône aux Ages des Métaux [1963] pl. XXV,23; XXXIV,15,16; XLII, 22. Paris).

Ce type de pointe est rattaché au Bronze final, style Hallstatt B1.

Datation: archéologique.
OPH/SAR, F. Schifferdecker.

Baar ZG, Jöchlerweg, Mühlegasse

LK 1131, 682 400/228 250. Höhe 440 m.
Datum der Fundmeldung: 13.7.1993.
 Neue Fundstelle.
 Zufallsfund ohne Ausgrabung (Bauprojekt).
 Siedlung(?).

Im Böschungsbereich einer neu ausgehobenen Baugrube liess sich in ca. 1.5 m Tiefe eine dunkle, leicht kiesige Silt-schicht beobachten, aus der 18 prähistorische Keramik-scherben geborgen werden konnten. Aufgrund der Tonqualität lassen sich die Scherben mit Vorsicht in die Spätbronze- und Hallstattzeit datieren. Ein kleines, weich nach aussen gebogenes Randstück eines Gefässes unterstreicht die Datierung in die Hallstattzeit. Die Überdeckung der genannten dunklen Schicht durch Kiesschichten wie auch darin feststellbare Spülrinnen, die bis in die Fundschicht hinabreichen, dokumentierten frühere Aktivitäten der Lorze. Aufgrund teilweise stark verrundeter Scherbenkanten ist eine Verlagerung der Funde durch Wassereinfluss anzunehmen.

Im Moment lässt sich die Vermutung nicht weiter erhärten, dass die neue Fundstelle in Zusammenhang mit Lesefunden zu bringen ist, die in den 1920er-Jahren rund 250 m entfernt im Bereich «westlich des Restaurants Bären» (nördlich Bärenstrasse, zwischen Bahnlinie und Büelstrasse) gemacht wurden.

Datierung: archäologisch. Spätbronze- und Hallstattzeit.
KA ZG, St. Hochuli.

Baar ZG, St. Martinspark

LK 1131, 682 100/227 650. Höhe 439 m.
Datum der Grabung: 17.2.–26.3.1993.
Bibliographie zur Fundstelle: St. Hochuli, Bronze- und eisenzeitliche Siedlungen beim St. Martinspark in Baar. Tugium 9, 1993, 93–99; Tugium 9, 1993, 14; JbSGUF 76, 1993, 182.
 Geplante Notgrabung (Leitungsarbeiten). Grösse der Grabung ca. 65 m².

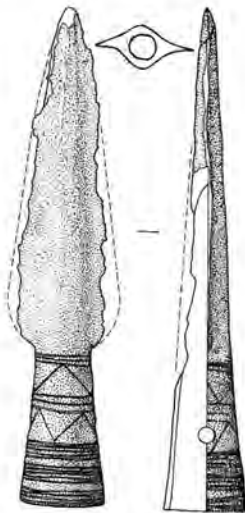


Fig. 7. Alle JU, Noir Bois. Pointe de lance. Ech. 1:2. Dessin E. Voegeli.



Abb. 8. Birmensdorf ZH, Fildern-Stoffel. Mittelbronzezeitliche Nadel. M 1,5:1.

Siedlung.

Im Rahmen der Bauarbeiten für das neue Altersheim St. Martinspark mussten im Vorfeld von Leitungsarbeiten punktuell durchgeführte Sondierungen und eine kleinflächige Ausgrabung im St. Martinspark (ehemaliger «neuer Friedhof») vorgenommen werden. Die anlässlich der Rettungsgrabungen von 1991/92 bei der Baustelle für das neue Altersheim beobachteten Schichtverhältnisse konnten weiterverfolgt werden. Nebst baulichen Überresten der damaligen Friedhofsgestaltung fanden sich wiederum Keramikscherben der Spätbronze- und Hallstattzeit. Mit den neuesten Untersuchungen lässt sich die Ausdehnung der prähistorischen Funde im Bereich des St. Martinparkes mit rund 10000 m² angeben.

Datierung: archäologisch. Spätbronze- und Hallstattzeit.
KA ZG, St. Hochuli.

Birmensdorf ZH, Fildern-EKZ

LK 1091, 676 875/244 100. Höhe 543 m.

Datum der Grabung: 30.8.–30.9.1993.

Neue Fundstelle.

Bibliographie zur Fundstelle: JbSGUF 76, 1993, 183.

Geplante Notgrabung (Nationalstrassenbau). Grösse der Grabung ca. 24 m².

Siedlung.

Die untersuchte Fläche liegt nur etwa 20 m neben der Baugrube eines EKZ-Unterwerks, in welcher 1992 eine Fläche untersucht worden war. Zugleich liegt das Gebiet im Randbereich des geplanten Autobahndreiecks Wettswil, 1992 sind deshalb auch an dieser Stelle systematische Baggersondierungen durchgeführt worden (JbSGUF 76,

1993, 183). Einige dieser Sondierschnitte lieferten bronzezeitliche Scherben. Nordöstlich des ergiebigsten Sondierschnitts wurde ein ca. 24 m² grosses Grabungsfeld geöffnet.

Direkt unter dem Humus konnte eine stark mit Scherben durchsetzte Schicht festgestellt werden. Die Scherben datieren die Fundschicht an das Ende der Bronzezeit. Im westlichen Feldbereich befand sich eine auffällige Konzentration von Steinen, die in einem Nord-Süd-laufenden Streifen angeordnet waren. Die grösste Scherbenkonzentration lag im direkt an diese Steinpackung angrenzenden Bereich. Im hellen Untergrund zeichnete sich mindestens eine Pfostenstandspur ab. Mit grösster Wahrscheinlichkeit handelt es sich bei den Befunden um die Reste einer spätbronzezeitlichen Siedlungsstelle. Dabei ist eine Stein-Holz-Konstruktion der Gebäude zu vermuten.

Datierung: archäologisch. Spätbronzezeit.
Kantonsarchäologie Zürich, R. Dubler.

Birmensdorf ZH, Fildern-Stoffel

LK 1091, 676 700/243 875. Höhe 557 m.

Datum der Grabung: 19.7.–27.8.1993.

Neue Fundstelle.

Geplante Notgrabung (Nationalstrassenbau). Grösse der Grabung ca. 48 m².

Siedlung.

Im Gebiet des geplanten Autobahndreiecks Wettswil sind 1992 systematische Baggersondierungen vorgenommen worden (JbSGUF 76, 1993, 183). In der Flur Stoffel lieferten einige der Schnitte zum Teil eine beträchtliche Menge bronzezeitlicher Scherben. Das Umfeld der beiden ergie-

bigsten Sondierungen wurde 1994 mit je einer 24 m² grossen Flächengrabung genauer untersucht. Dabei konnte eine 20–40 cm mächtige Fundschicht dokumentiert werden, welche eine grosse Zahl von mittelbronzezeitlicher Gefässscherben enthielt. Diese Datierung wird ausserdem gestützt durch ein Fragment einer Bronzenadel mit durchlochem, leicht geschwollenem Schaft und doppelkonischem Kopf (Abb. 8). Im hellen Lehm unter der Fundschicht konnten einige Pfostenstandspuren und eine Brandgrube von rund 70 cm Durchmesser beobachtet werden.

Datierung: archäologisch. Mittelbronzezeit.

Kantonsarchäologie Zürich, R. Dubler.

Böttstein AG, Kleindöttingen-Grossacker (Bot.93.1)

LK 1050, um 660 100/270 100. Höhe 320 m.

Datum der Fundmeldung: 6.8.1993.

Neue Fundstelle.

Zufallsfund ohne Ausgrabung (Baugrube für Industriebau).

In der Böschung der sehr grossen Baugrube wurde von Privaten eine Kulturschicht mit Keramikfragmenten und Hitzesteinen entdeckt und gemeldet. Die Funde liegen möglicherweise verschwemmt in sekundärer Fundlage.

Datierung: archäologisch. Übergang Bronzezeit A2/B1.

Aargauische Kantonsarchäologie.

Böttstein AG, Kleindöttingen-Mattenweg (Bot.93.2)

LK 1050, 660 389/268 789. Höhe 322 m.

Datum der Grabung: 10.12.1993.

Neue Fundstelle.

Zufallsfund ohne Grabung (Baugrube zu Einfamilienhaus Kalt).

Grab.

In der Böschung der ausgehobenen Baugrube wurde bei einem routinemässigen Augenschein ein angeschnittenes Urnengrab entdeckt. – Scherben eines weiteren Urnengrabes auf der Aushubdeponie.

Anthropologisches Material: Leichenbrand.

Datierung: archäologisch. Ha A/B.

Aargauische Kantonsarchäologie.

Bussy FR, Prés de Fond

CN 1184, 559 180/186 265. Altitude 449 m.

Date de la découverte: 28.–29.10.1993.

Site nouveau.

Sondages programmés (construction de la RN1).

Habitat.

Une série de sondages mécaniques effectués sur la commune de Bussy au lieu dit «Prés de Fond», dans une dépression marécageuse enclavée entre les vallées de la Broye et de la Petite Glâne, ont montré l'existence de plusieurs phases d'occupation. Les deux plus anciennes, protohistoriques, couvrent une surface supérieure à 10000 m²:

- la première, centrée plus à l'Est, associe un fossé, des fosses et une aire de rejet à des vestiges d'aspect Bronze Moyen;
- la deuxième, apparemment plus étendue, présente également un fossé, des zones de rejet et une structure de combustion à galets éclatés au feu. Elle est datée du Bronze final.

Ces deux phases sont traversées par deux fossés rectilignes et parallèles et partiellement recouvertes par des vestiges romains épars provenant probablement du site de Praz Nattey (repéré en prospection de surface par S. Menoud).

Datation: archéologique.

SAFR, M. Bouyer.

Bussy FR, En la Fin des Bouracles

CN 1184, 559 165–335/186435–450. Altitude 449 m.

Date de la découverte: 10.–18.11.1993.

Site nouveau.

Sondages programmés (construction de la RN1).

Habitat.

Lors des sondages mécaniques effectués au lieu dit «En la Fin des Bouracles», sur la commune de Bussy, tout près de la frontière vaudoise, nous avons pu mettre en évidence la présence de 2 habitats protohistoriques établis de chaque côté d'une colline morainique peu marquée. A l'Ouest de la colline les vestiges couvrent une surface d'env. 5000 m² et les éléments identifiables sont datables du Bronze final; un four culinaire doit vraisemblablement être rattaché à cet habitat. A l'Est un fossé palissade implanté sur le flanc de la butte domine une zone de rejet assez bien conservée (ossements animaux, etc.); l'étude préliminaire de la céramique permet de supposer l'existence de plusieurs phases d'occupation au Bronze Moyen et au Bronze Final.

Datation: archéologique.

SAFR, M. Bouyer.

Cham ZG, Eich, Zugerstrasse

LK 1131, 678 100/226 250. Höhe 420 m.

Datum der Fundmeldung: 14./23.9.1993.

Neue Fundstelle.

Zufallsfund ohne Ausgrabung (Bauprojekt).

Siedlung(?).

Die Überwachung eines Baustellenaushubes führte zur Entdeckung einer neuen Fundstelle. Einige im Grubenbereich aufgesammelte prähistorische Keramikscherben liessen sich anhand des Tones und der Magerung mit Vorsicht in die Bronzezeit datieren.

Datierung: archäologisch. Bronzezeit.

KA ZG, St. Hochuli.

Cham ZG, Enikon, Hünenbergerstrasse

LK 1131, 676 500/225 900. Höhe 430 m.

Datum der Fundmeldung: 18./24.8.1993.

Neue Fundstelle.

Zufallsfund ohne Ausgrabung (Bauprojekt).

Siedlung(?).

An der westlichen Ortsgrenze Chams, im Eniker Feld, konnte unmittelbar südlich der von Cham nach Hünenberg führenden Strasse eine neue prähistorische Fundstelle entdeckt werden. Im Profil einer Baugrube fanden sich einige wenige Keramikscherben und zwei kleine Klumpen gebrannten Tones. Die Funde lagen verstreut in humoser Erde. Eine eigentliche Kulturschicht war allerdings nicht auszumachen. Da sich in dem kleinen Fundkomplex keine Randscherben, verzierte Stücke oder sonst aussagekräftige Stücke befinden, lässt sich die Datierung der Keramik anhand der Tonqualität nur grob in den Zeitraum von Mittelbronze- bis Hallstattzeit umschreiben.

Datierung: archäologisch. Bronze- und Hallstattzeit.

KA ZG, St. Hochuli.

Cham ZG, Oberwil, Hinterbüel

LK 1131, 677 800/228 760. Höhe 440 m.

Datum der Fundmeldung: 7.–23.4.1993.

Bibliographie zur Fundstelle: JbSGUF 76, 1993, 236; Tugium 9, 1993, 19.

Zufallsfund ohne Ausgrabung (Bauprojekt).

Siedlung.

Seit dem Sommer 1992, als sich im Wurzelbereich eines umgestürzten Baumes prähistorische Keramik finden liess, ist uns die markante Anhöhe Hinterbüel als urgeschichtlicher Fundpunkt bekannt. In einer im April 1993 ausgehobenen Baugrube für eine Jauchegrube am süd-

westlichen Fusse des Hügels zeigten sich in unterschiedlichen Tiefen zwei dunkle Schichten, die Holzkohle enthielten und aus denen sich etwas mittel- und spät(?)bronzezeitliche Keramik bergen liess. Im Aushubmaterial konnte zudem das Fragment einer Silexklinge geborgen werden.

Datierung: archäologisch. Bronzezeit.

KA ZG, St. Hochuli.

Cham ZG, Oberwil, Hof, GBP 794

LK 1131, 677 460/229 550. Höhe 449 m.

Datum der Grabung: 22.2.–15.10.1993.

Bibliographie zur Fundstelle: JbSGUF 76, 1993, 183; Tugium 9, 1993, 18.

Geplante Notgrabung (Kiesabbau). Grösse der Grabung ca. 1500 m².

Siedlungen.

Aufgrund der Sondierungsergebnisse von 1992 führten wir im Bereich der durch die zweite Kiesabbauphase bedrohten Parzelle im Jahre 1993 erneut eine Ausgrabung durch. Mittels einer Feingrabung von über 1500 m² konnte der Nordbereich wenigstens teilweise untersucht werden, bevor nun auch er bereits dem Kiesabbau zum Opfer gefallen ist. Die Untersuchungen förderten einige tausend Keramikscherben, das Fragment einer bronzenen Schmucknadel und kleinste Bruchteile von Gusstiegeln oder Bronzeschmelzöfen zu Tage. Die Funde gehören mehrheitlich in die Spätbronzezeit. Aufgrund der Schichtverhältnisse ist nicht immer klar auszumachen, welche der zahlreich festgestellten Verfärbungen sich auf eine prähistorische Siedlungstätigkeit zurückführen lassen. Eine grosse Anzahl dieser «Gruben» ist durch die bis in den 1940er-Jahren vorhandene Bewaldung bzw. durch deren Rodung entstanden.

Im westlichen Abschnitt der Grabungsfläche konnten Konzentrationen von Steinen angeschnitten werden. Zusammen mit diesen Steinen, die grossenteils durch Hitze verfärbt und zerbrochen sind, fanden sich zahlreiche mittelbronzezeitliche Keramikscherben und geröteter Lehm. Obwohl auch in diesem Teil der Grabung die Erhaltungsbedingungen nicht als gut bezeichnet werden können, hoffen wir, mit dem Fortschreiten unserer Untersuchungen prähistorische Hausgrundrisse erfassen zu können.

Aufgrund der bis Herbst 1993 geborgenen Funde kann der Schluss gezogen werden, dass es sich bei der Fundstelle um mindestens zwei prähistorische Siedlungsplätze der mittleren und späten Bronzezeit handelt.

Zwischenzeitlich durchgeführte Baggersondierungen auf praktisch der gesamten für den bewilligten Kiesabbau vorgesehenen Fläche ermöglichten die Erarbeitung eines «archäologischen Katasterplanes». Damit wurde eine Fläche



Fig. 9. Courgevaux, Le Marais 2. Vue en coupe d'un silo. Photo SAFR.

von knapp 5000 m² archäologisch noch zu untersuchender Fläche ausgeschieden.

Datierung: archäologisch. Mittel- und Spätbronzezeit.
KA ZG, St. Hochuli.

Collombey-Muraz VS, Barmaz I
voir Néolithique

Courgevaux FR, Le Marais 1
voir Second Age du Fer

Courgevaux FR, Le Marais 2

CN 1165, 573 900/195 040. Altitude 446–447 m.

Date des fouilles: fin de la fouille en juillet 1993.

Références bibliographiques: ASSPA 72, 1989, 307; 75, 1992, 191; Archéologie fribourgeoise, Chronique archéologique 1987–1988 (1990), 27; 1989–1992 (1993), 36; AS 2, 1992, 44–46.

Fouille de sauvetage programmée (construction de la RN1). Surface de la fouille env. 1750 m².

Habitat.

Le début des travaux de construction de la RN1 nous a contraint à achever la fouille en juillet, sans que la totalité de la surface du site ait pu être explorée. L'organisation spatiale bien structurée du hameau a été confirmée:

- au SE et au SW ont été dégagés des éléments de plusieurs habitations sur parois porteuses;
- au nord, dans la zone de stockage, quatre nouveaux silos en entonnoir ou en cloche ont été repérés (fig. 9);

- au centre la zone de rejet et d'activités domestiques et semi-artisanales a été entièrement étudiée. Les datations C14 obtenues et l'examen des dernières séries de tessons mises au jour nous conduisent à placer l'occupation du site au Bronze moyen.

Faune: non conservée.

Prélèvements: C14, sédimentologiques.

Datation: archéologique: Bronze moyen; C14: ETH-8284 3305±60BP.

SAFR, T.J. Anderson et M. Bouyer.

Cugy FR, Prés de Fond

CN 1184, 558 920/186 200. Altitude 459 m.

Date de la découverte: 22.–28.10.1993.

Site nouveau.

Sondages programmés (construction de la RN1).

Habitat.

Lors de la campagne de sondages mécaniques effectués sur le tracé de la RN1 dans la Broye nous avons découvert, sur la commune de Cugy au lieu dit «Prés de Fond», sur le flanc Est/Sud-Est d'une butte morainique, un habitat protohistorique. D'après la répartition en surface des nombreux vestiges céramique le site couvre une superficie d'au moins 8000 m² (200 m de longueur, 40 m de largeur). Les tessons identifiés sont attribués au Bronze Final.

Datation: archéologique.

SAFR, M. Bouyer.

Dietikon ZH, Schützen-/Gyrhalden-, Weststrasse

LK 1090, 672 100/250 620. Höhe 400 m.

Datum der Grabung: 8.–11.11.1993.

Neue Fundstelle.

Aushubbeobachtung (Bauvorhaben). Grösse des Areals ca. 3200 m².

Siedlung(?). Grab(?).

Im Bereich der archäologischen Schutzzone 4 von Dietikon (römische Baureste, Frühmittelalter-Gräber, Gräber aus den Franzosenkriegen) sind die Aushubarbeiten für eine Wohnüberbauung überwacht worden. Die Deckschichten wurden mit einem Bagger in mehreren Abstichen abgetragen. An einer Stelle ist eine Grube von 90 cm Durchmesser und 40 cm Tiefe beobachtet worden. Die Füllung enthielt zahlreiche Keramikstückchen, einige davon verziert, sowie etliche Silices.

An einer anderen Stelle lagen nach dem Baggerzug zwei verbogene Bronzedrähte auf der abgezogen Fläche. Die Fläche wurde darauf von Hand gereinigt: im Lehm konnte

das Negativ eines Bronzerings von 8 cm Durchmesser festgestellt werden, nur wenig davon entfernt kamen auf etwas tieferem Niveau die Fragmente von vermutlich zwei feinen Bronzereifen zu Vorschein, einer davon zu drei Vierteln erhalten, ferner ein kleines Bronzeplättchen und eine winzige Randscherbe. Die Funde lagen im Moränenmaterial, es konnte keine Grube festgestellt werden.

Datierung: archäologisch. Neolithikum(?), Bronzezeit(?).
Kantonsarchäologie Zürich.

Erlach BE, Heidenweg

LK 1145, 575 592/212 018. Höhe: 427 m.

Konservierung: 1993–1996.

Bibliographie zur Fundstelle: P.J. Suter, J. Francuz und P. Verhoeven, Der bronzzeitliche Einbaum von Erlach-Heidenweg. AS 16, 1993, 2, 53–55.

Konservierung.

Sonstiges.

Der im März 1992 ausgegrabene, fotografisch und zeichnerisch dokumentierte und dann im Grundwasser «zwischenengelagerte» frühbronzezeitliche Einbaum wurde im Oktober 1993 wieder ausgegraben und zur Konservierung ins – gerade punkto Restaurierung von Booten sehr erfahrene – «Department of Conservation» des königlichen «National Museum of Denmark» gebracht. Hier wird der 7.85 m lange Einbaum zunächst knapp zwei Jahre in einer eigens auf das Objekt abgestimmte PEG-Lösung getränkt und alsdann in der eigens dafür verlängerten Anlage gefriergetrocknet. Laut Plan sollen die Konservierungsmaßnahmen etwa Anfang 1996 abgeschlossen werden.

Datierung: C14-Daten und Dendrochronologie.

ADB, P.J. Suter

Estavayer-le-Lac FR, Les Corbes

CN 1184, 55 425/187 825. Altitude 470 m.

Date de la découverte: octobre 1993.

Site nouveau.

Sondages programmés (construction de la route de contournement d'Estavayer-le-Lac).

Habitat.

Au cours de la campagne de sondages mécaniques effectués sur le tracé de la route de contournement d'Estavayer-le-Lac, nous avons partiellement exploré un habitat établi sur une terrasse très étroite, en bordure du ruisseau des Corbes. Les vestiges couvrent en effet une petite surface d'env. 300 m² mais se répartissent sur plus de 60 cm d'épaisseur moyenne et paraissent correspondre à 2 phases d'occupation. La phase supérieure a livré de la céramique

de l'Age du Bronze. La phase inférieure à la base de laquelle a été dégagé une aire de galets interprétée comme l'aménagement du sol d'une habitation, semble également appartenir à l'Age du Bronze malgré la présence, au niveau de l'empierrement, d'un éclat de silex utilisé en grattoir.

Datation: archéologique.

SAFR, M. Bouyer.

Estavayer-le-Lac FR, Au Ruz de la Vuaz

CN 1184, 554 545/187 780. Altitude 475 m.

Date des fouilles: décembre 1993; fouilles en cours.

Site nouveau.

Sondages programmés (construction de la route de contournement d'Estavayer-le-Lac).

Habitat.

Lors de la campagne de sondages effectués sur le tracé de la partie ouest de la route de contournement d'Estavayer-le-Lac, nous avons découvert sur une terrasse dominant le ruisseau du Ruz de Vuaz un habitat protohistorique. Le site est partagé en deux par un petit vallon qui existait peut-être déjà à l'Age du Bronze. Les 13 structures repérées (5 fossés, 1 structure de combustion formée de dalles de schiste chauffées, 1 grande fosse, 6 fosses plus petites de type trou de poteau) appartiennent à au moins 2 phases d'occupation datées par le matériel céramique de l'Age du Bronze Moyen et de l'Age du Bronze Final.

Datation: archéologique.

SAFR, M. Bouyer.

Estavayer-le-Lac FR, Sur le Ruz de la Vuaz

CN 1184, 554 350/187 875. Altitude 475 m.

Date de la découverte: septembre 1993.

Site nouveau.

Sondages programmés (construction de la route de contournement d'Estavayer-le-Lac).

Habitat.

Les sondages de la route de contournement d'Estavayer-le-Lac nous ont permis de mettre en évidence, sur une terrasse dominant la confluence des ruisseaux du Ruz de Vuaz et des Corbes, une couche enrichie en matériel organique associée à des galets éclatés au feu et à des fragments de céramique de l'Age du Bronze. Cette couche correspond à un habitat (présence de plusieurs fosses) qui occupe une faible superficie (env. 400 m²) et qui s'étend au-delà de la zone sondée vers le Ruz de Vuaz.

Datation: archéologique.

SAFR, M. Bouyer.

Fällanden ZH, Fröschbach

LK 1092, 691 100/247 300. Höhe 444 m.

Datum der Grabung: seit 9.11.1992. Mehrere Etappen im Laufe von 1993. Letzte vorgesehene Etappe 1994.

Bibliographie zur Fundstelle: I. Bauer, in: *Bronzezeitliche Landsiedlungen und Gräber. Berichte der Zürcher Denkmalpflege, Archäologische Monographien II (1993) 45–48; JbSGUF 76, 1993, 185.*

Geplante Notgrabung (Grossüberbauung). Grösse der Grabung ca. 8800 m².

Die Untersuchung der 1993 erwähnten mittelbronzezeitlichen Grabanlage konnte abgeschlossen werden. Sie umfasste eine Fläche von ca. 70 m². In der Steinabdeckung befanden sich mehrere Kremationsgräber. Unter der Steinabdeckung konnten Körpergräber von mindestens 11 Individuen nachgewiesen werden. Soweit Beigaben vorhanden sind, handelt es sich um Keramik, eine Bronzenadel und ein Beil.

Verschiedene spätbronzezeitliche Siedlungsaktivitäten sind anhand von Abfall- und Werkgruben belegt. Die Abfallgruben enthielten Keramik, Knochen und in einem Fall eine Bronzenadel. Aufgrund der vereinzelt in der Verfüllung zutage getretenen Funde könnten wohl auch die über 50 Pfostengruben in die Bronzezeit zu datieren sein. Neben dem bereits im JbSGUF 76, 1993, 185 erwähnten Körpergrab der Stufe LT C (s. dazu in diesem Band Seiten 139–142, Mitteilung C. Fischer) wurde auch eine latènezeitliche Abfallgrube untersucht.

Anthropologisches Material: in Bearbeitung.

Faunistisches Material: unbearbeitet.

Botanische Proben: teilweise bearbeitet. Vorgesehen: Holzartbestimmung, Radiokarbon- und Dendrodatierung.

Datierung: archäologisch. Mittlere und späte Bronzezeit. Latènezeit.

Kantonsarchäologie Zürich.

Font FR, Les Maupas du Meitent

CN 1184, 554 310/186 245. Altitude 525 m.

Date de la découverte: octobre 1993.

Site nouveau.

Sondages programmés (construction de la RNI).

Habitat.

Un petit habitat protohistorique fortement érodé a été découvert sur une terrasse dominant la dépression marécageuse du Pra des Vernes. Un fossé, un foyer et plusieurs fosses de type trou de poteau ont été repérés: les tessons de poterie, épars sur une surface de 2500 m², sont attribués au Bronze Final.

Datation: archéologique.

SAFR, M. Bouyer.

Frasses FR, En Bocha

CN 1184, 556 125/186 960. Altitude 479 m.

Date de la découverte: novembre 1993.

Sondages programmés (construction de la RNI).

Habitat.

Une série de sondages mécaniques effectués en bordure de la vallée supérieure de l'Arignon, sur le flanc sud d'une colline morainique orientée NE-SW ont permis de mettre en évidence un habitat protohistorique. Il se signale principalement par des vestiges céramiques épars sur plus de 5000 m²; quelques structures associées ont également été repérées (fosse, foyer en cuvette rempli de galets éclatés au feu, fossés, etc.). Les rares fragments de poterie caractéristiques sont attribués à l'âge du Bronze final.

Datation: archéologique. Bronze final.

SAFR, M. Bouyer.

Grengr FR, Pointe de Grengr
voir Néolithique

Hünenberg ZG, Chämleten, Luzernerstrasse

LK 1131, 676 500/224 900. Höhe 430 m.

Datum der Fundmeldung: September/November 1993.

Neue Fundstelle.

Zufallsfund ohne Ausgrabung (Bauprojekt).

Siedlung(?).

Mit den Aushubarbeiten für eine im Süden von Cham geplante Wohnüberbauung wurden fundführende Schichten angeschnitten. Mitarbeiter der Kantonsarchäologie begleiteten das maschinelle Abstoßen des Humus und baren dabei rund 50 prähistorische Keramikscherben. Mit einer Ausnahme handelt es sich dabei um unverzierte Wandscherben, die für eine nähere Datierung nur wenig aussagekräftig sind. Eine stark verwitterte Scherbe zeigt schwach zwei Fingereindrücke einer Gefässverzierung. Aufgrund der Tonqualität der übrigen Scherben scheint uns eine Datierung in die Mittelbronzezeit am wahrscheinlichsten, wobei der Datierungsspielraum vorderhand auch die Spätebronze- und Hallstattzeit umfassen kann.

Inwieweit diese Funde zur gleichen Siedlungsstelle gehören wie die aus dem Vorjahr stammenden bronze- oder hallstattzeitlichen Scherben, die auf dem östlich unserer Fundstelle gelegenen Acker gefunden wurden, lässt sich zur Zeit nicht weiter verfolgen.

Datierung: archäologisch. Mittelbronze-, Spätbronze- und Hallstattzeit.

KA ZG, St. Hochuli

Knonau ZH

LK 1111.

Datum der Grabung: Sommer/Herbst 1993.

Neue Fundstellen.

Sondierungen (Nationalstrassenbau). ca. 200 Bagger-schnitte 1 m breit, 2 m lang, 0.8–2 m tief.

Auf dem 5 km langen Trasse der N4 zwischen Knonau und Affoltern ist mit systematisch angelegten Bagger-schnitten nach bisher nicht bekannten Fundstellen gesucht worden; vorgängig waren Geländebegehungen durchgeführt worden. In 31 Sondierschnitten sind Keramik-scherben aus prähistorischer bis mittelalterlicher Zeit zum Vorschein gekommen. In Knonau wurde mit ziemlicher Sicherheit eine mittelbronzezeitliche Siedlung ange-schnitten. Die Arbeiten werden 1994 fortgesetzt.

Datierung: archäologisch.*Kantonsarchäologie Zürich.*

Leuggern AG, Gippingen-Oberdorfstrasse (Lgg.93.1)

LK 1050.

Datum der Fundmeldung: 13.12.1993.

Neue Fundstelle.

Zufallsfund ohne Ausgrabung (Baugrube für Mehrfam-
lienhaus).

Sonstiges.

In der Böschung der ausgehobenen Baugrube wurde durch Private eine schwach sichtbare Kulturschicht entdeckt. Die Nachkontrolle brachte Keramikfragmente zum Vor-schein, die möglicherweise verschwemmt und umgelagert sind.

Datierung: archäologisch. Ha A/B.*Aargauische Kantonsarchäologie.*

Lully FR, En la Fin de la Faye

CN 1184, 555 740/187 045. Altitude 480 m.

Date de la découverte: octobre-novembre 1993.

Site nouveau.

Sondages programmés (construction de la RN1).

Habitat.

La basse terrasse d'un vallon affluent de l'Arignon, au flanc Nord de la butte de la Faye, est occupée par un habitat de l'Age du Bronze Final signalé par plusieurs fosses, 1 fossé et des horizons de galets. L'extension maximale des vestiges correspond à une surface de 15 000 m²; l'habitat doit couvrir une superficie supérieure à 4000 m².

Datation: archéologique.*SAFR, M. Bouyer.*

Morat FR, Vorder Prehl 2

CN 1165, 576 000/197 100. Altitude 499 m.

Date des fouilles: Depuis novembre 1993 (toujours en cours).

Site nouveau.

Fouille de sauvetage programmée (construction de la RN1, après sondages). Surface de la fouille env. 550 m².

Habitat.

Les premières investigations de terrain ont confirmé l'existence d'un habitat de l'Age du Bronze final situé à quelques mètres d'une petite dépression marécageuse. Un chenal, au débit d'une certaine puissance, attesté par la granulométrie des dépôts, a traversé d'est en ouest le site, érodant une partie du niveau protohistorique et remaniant les vestiges archéologiques. Ces derniers se composent essentiellement de fragments de céramiques présentant un riche corpus de formes et de décors.

La suite de la fouille sera plus particulièrement orientée vers la compréhension de l'influence et du rôle de la dé-pression marécageuse à l'Age du Bronze. Les études sédi-mentologiques, pédologiques et palynologiques effec-tuées parallèlement aux travaux de terrain, devraient four-nir d'intéressants éclaircissements à ce sujet.

Faune: peu abondante et pour l'instant non déterminée.*Prélèvements:* sédimentologiques, palynologiques, char-bons de bois pour datations.*Datation:* archéologique. Bronze final; Epoque Romaine.*SAFR, M. Mauvilly.*

Montilier FR, Steinberg

CN 1165, 576 300/198 800. Altitude env. 429.50 m.

Date de la découverte: hiver 1992/93.

Site déjà connu.

Trouvaille isolée fortuite (prospections).

Habitat.

Considérée à tort comme épuisée et complètement érodée, cette station lacustre, principalement connue pour son riche matériel archéologique découvert au siècle passé et éparpillé dans de nombreux musées (Morat, Fribourg, Bienne, etc.), n'avait plus guère suscité l'intérêt des archéologues ces dernières décennies. Des prospections sys-tématiques de la rive orientale du lac durant la période hi-vernale 1992/93, particulièrement favorable, ont permis de constater la présence d'un abondant matériel céramique de l'Age du Bronze final et d'une série de pieux. Ces derniers, fortement inclinés et menacés à court terme de disparition, devraient prochainement faire l'objet d'un relevé et, si le financement était trouvé, d'une étude dendrochronolo-gique.

Un carottage à l'aide d'une sonde russe, effectué dans la zone littorale, à quelques mètres d'une impressionnante ténévière («Steinberg»), a révélé l'existence d'un reste de couche archéologique.

Prélèvements: dendrochronologiques.

Datation: archéologique. Bronze final.

SAFR, M. Mauvilly.

Münchenwiler BE, Im Loch

LK 1165, 576 110/196 460. Höhe: 465 m.

Datum der Grabung: März–August 1993

Neue Fundstelle (aufgrund von Sondierungen).

Geplante Notgrabung (Bau N1: Verlegung Mühlebach und Deponieareal). Grösse der Grabung Im Loch I ca. 230 m². Siedlung.

Zwei der aufgrund der Baggersondierungen aufgefundenen Fundpunkte (Im Loch I und 4) in der nördlich des Dorfes Münchenwiler gelegenen Depression wurden im Sommer 1993 durch eine N1-Equipe des SAC Fribourg untersucht.

Im Loch I: Die flächig freigelegten bronzezeitlichen Siedlungsüberreste ergaben nebst Steinkonzentrationen mit zersprungenen Kochsteinen und Pfostenlöchern ein für Landsiedlungen reiches Fundmaterial der späten Bronzezeit (Ha B). Verkohlte Getreidereste und einige wenige Knochenabfälle ergänzen das Fundspektrum. Die C14-Analyse von drei Holzkohleproben ergaben Ergebnisse: ETH-11305, 2735±50 BP, 992–804 BC cal, 2 sigma; ETH-11306, 2750±50 BP, 1000–807 BC cal, 2 sigma; ETH-11307, 2715±50 BP, 972–799 BC cal, 2 sigma.

Im Loch 4: Auch im zentralen Bereich der Depression fanden sich spärliche Zeugnisse der prähistorischen Begehung des Areales. Besonders zu erwähnen ist die Entnahme einer Profilkolonie für die Pollenanalyse.

Probenentnahme:

- Im Loch I: Analyse der spärlichen Knochenreste durch J. Schibler, Universität Basel.
- Im Loch I: Analyse der verkohlten Makroreste durch Ch. Brombacher, Universität Basel.
- Im Loch I: C14-Proben (vgl. oben).
- Im Loch 4: Entnahme und Analyse von Pollenproben durch I. Richoz, Musée botanique de Lausanne.

Datierung: C14 und archäologisch.

ADB, P.J. Suter

Orbe VD, Boscéaz

voir pp. 148–152, communication C.-A. Paratte

Payerne VD, Neyremont

CN 1184, 560 090/185 380 Altitude 467 m.

Date des fouilles: janvier–mars et juillet 1993.

Site nouveau.

Fouille de sauvetage programmée (construction de l'autoroute RN1). Surface de la fouille env. 80 m².

Habitat?

Situé sur le flanc d'une légère éminence morainique à env. 1.7 km à l'ouest du centre de Payerne (fig. 25), non loin d'un tumulus connu de longue date, le site de Neyremont a été repéré en décembre 1992 lors de la dernière campagne de sondages préliminaires RN1 (route d'évitement de Payerne). La découverte fortuite de tessons de céramique grossière a suscité l'ouverture d'une petite fouille de surface. Très proches du sol actuel, les niveaux de circulation anciens ont été fortement perturbés et érodés. Le matériel récolté lors des décapages superficiels, peu abondant, s'étage en effet du Bronze ancien à l'époque romaine. Outre quelques rares trous de poteau repérés au niveau inférieur (non datables), la découverte la plus intéressante est celle, isolée, d'une profonde fosse cylindrique (fossesilo?), d'environ 1.30 m de diamètre. Son comblement (effectué en deux étapes) se caractérise par la présence de résidus de foyer (cendres, pierres éclatées) et de nombreux tessons de céramique. Les formes attestées (grandes jarres à cordons lisses, languettes saillantes ou boutons; gobelet fin mono-segmenté à carène souple) suggèrent une datation vers la fin du Bronze ancien (ca. 1800–1600 av. J.-C., selon une communication d'A. Hafner).

Un peu plus bas, à env. 170 m de là, dans le cadre des mêmes travaux, a également été fortuitement découverte une petite fosse recelant une jarre entière, écrasée, à bord torsadé (Bronze final ou Premier Age du Fer?).

Direction du chantier: F. Eschbach.

Matériel archéologique: céramique, silex (pointe de flèche).

Datation: C14 (LRD, Moudon/Archéolabs): 3055±180 BP; 1690–835 cal. BC; archéologique: fin du Bronze ancien.

D. Castella et F. Eschbach, Gollion.

Payerne VD, En Planeise

CN 1184, 561 280/188 200. Altitude 445 m.

Date des fouilles: dès avril 1993 (jusqu'au printemps 1994).

Référence bibliographique: ASSPA 75, 1992, 193.

Fouille de sauvetage programmée (construction de l'autoroute RN1). Surface de la fouille (au 1.12.1993) env. 600 m² (en fouille fine).

Habitat.

Repéré pour la première fois lors de la campagne de sondages préliminaires de 1991, le site d'habitat terrestre d'*en Planeise* se développe sur plusieurs hectares au cœur de la plaine de la Broye, à env. 4 km au nord de Payerne (fig. 25). Très riches en matériel, les niveaux d'occupation du Bronze moyen sont recouverts par près de 1.50 m de sédiments alluvionnaires. La plupart des aménagements conservés sont des structures en creux (fosses, fossés, trous de poteaux); on signale également un foyer, plusieurs fosses-dépotoirs, ainsi qu'une jarre à provisions semi-enterrée. La densité des structures est importante, mais le faible nombre de recoupements suggère une assez courte durée d'occupation (ce que l'étude du mobilier paraît confirmer). Au vu de ces circonstances et de l'excellente lisibilité du terrain, l'objectif majeur de cette intervention en *open area* est d'appréhender la structure et l'organisation d'un secteur de l'habitat, quasiment inconnu pour cette période dans nos régions.

La céramique est très abondante (plusieurs dizaines de milliers de fragments!); elle se répartit en récipients de grande taille (jattes à panse grossièrement lissée, séparée du col par un cordon digité), récipients de taille moyenne (pots biconiques à petit col ouvert; petites urnes à col droit; amphores à panse galbée et anses en «X»); plats ou coupes hémisphériques) et petits récipients (tasses à paroi verticale, fond hémisphérique et anses en «X», décorées de fines incisions ou cannelures horizontales; tasses à profil sinueux et anses en «X», etc.). Les décors attestés sont classiques pour le Bronze moyen (cordons digités et pincés; triangles incisés, emboîtés ou hachurés; impressions ovalaires; carènes poinçonnées; lissages grossiers), voire plutôt pour la phase terminale de cette période (peignages; incisions et fines cannelures horizontales parallèles; triangles estampés ou excisés; godrons; petites anses en «X»). De manière générale, la céramique d'*en Planeise* admet de multiples comparaisons avec les sites régionaux du milieu (Bz B2) et de la fin (Bz C) du Bronze moyen et paraît donc s'inscrire plutôt dans la période finale de la «fourchette» proposée par le radiocarbone.

Direction du chantier: T. Caspar.

Matériel archéologique: céramique (très abondante), ossements animaux, bronze (pointe de flèche, poignard à deux rivets, épingles, éléments de parure, etc.), perles d'ambre, scories (activité métallurgique).

Etude du mobilier céramique: J.-F. Buard.

Datation: C14 (LRD, Moudon/Archéolabs): moyenne pondérée sur trois échantillons: 1745–1460 cal. BC; seconde moyenne sur deux autres échantillons: 1595–1405 cal. BC. Datation archéologique (céramique, bronze): Bronze moyen (Bz B2/Bz C).

D. Castella, T. Caspar et J.-F. Buard, Gollion.

Reinach BL, Langrüttweg

LK 1067, 611 950/262 350. Höhe 294 m.

Datum der Grabung: 12.3.–23.11.1993.

Neue Fundstelle.

Ungeplante Notgrabung (Bauprojekt). Grösse der Baustellen insgesamt ca. 17 000 m²; Grabungsfläche mit bronzezeitlichen Befunden ca. 190 m².

Siedlung.

Auf der Grossbaustelle, die wegen eines römischen Brandgrabes unsere Aufmerksamkeit erregt hatte, fanden wir auch Siedlungsspuren aus der späten Bronzezeit. In grossen Teilen der riesigen Baugrube zeichnete sich in der Baugrubenwand eine dünne humöse Schicht ab, die mitunter kleine Keramikfragmente enthielt. Konkrete Befunde waren sehr schwierig zu erfassen und lagen zum Teil weit auseinander. Mit wenigen Ausnahmen handelte es sich um flache Gruben, die meist mit Keramik, etwas Knochen und allenfalls Holzkohle verfüllt waren. In mehreren Fällen lagen auf der Grubensohle Fragmente von grösseren Topfböden, was möglicherweise auf die Funktion als Vorratsgruben hindeuten könnte.

Im westlichen Teil konnte eine grössere Fläche systematisch ergraben werden, auf der sich Schatten von Balkenlagern und Schwellbalkensubstruktionen aus Steinen erkennen liessen. Auch Pfostengruben waren zu erkennen, die Rekonstruktion von Grundrissen ist jedoch nicht möglich. Zwei der aufgedeckten Gruben waren von besonderem Interesse: bei der einen handelte es sich um einen typischen Vertreter der «fosses-foyers rectangulaires». Beobachtet wurde eine rechteckige Grube von 1.1 m Breite und einer erhaltenen Länge von 2.6 m. In ihrem südöstlichen Bereich liess sich eine Brandstelle mit viel Holzkohle feststellen. Ein Brandhorizont mit verziegeltem Lehm und Holzkohle fand sich auch auf der Grubensohle. Die Verfüllung bestand aus zahlreichen Kalk-, Kiesel- und Sandsteinen, die ausnahmslos die Einwirkungen von starker Hitze zeigten. Im unteren Teil der Verfüllung lagen deutlich grössere Steine als im oberen.

Eine zweite, etwas tiefere Grube zeigte eine ovale Form von 1.2 m Breite und einer erhaltenen Länge von 1.8 m. Sie war im oberen Teil verfüllt mit einem eher lockeren Gemenge von Keramik, Holzkohle und kiesigem Material; auch Knochenreste waren darin enthalten. Der untere Teil zeigte eine Bänderung von hell- und dunkelrot verbranntem Lehm mit zum Teil starker Beimischung von Holzkohle. Das umgebende Erdreich war ebenfalls brandgerötet. In der Verfüllung fand sich viel Keramik, am Grubeboden lagen ganze Gefässe oder besonders grosse Bruchstücke. Ausserdem wurden Stücke von dicken Lehmplatten gefunden, deren Zweck uns noch nicht klar ist. Die Keramik aus dieser Grube ist äusserst unregelmässig und schwach gebrannt. Möglicherweise handelt es sich bei diesem Befund um die Spuren einer Töpfergrube.



Abb. 10. Reinach BL, Langrüttliweg. Teil eines spätbronzezeitlichen Drillingsgefässes mit horizontalen Kannelüren und eingestochenen Verzierungen in Form hängender Dreiecke. Höhe 11 cm. Photo AMABL.

Zwei kleine Töpfchen, von denen eines unzerbrochen geborgen werden konnte (Abb. 10), scheinen ursprünglich zu einem Drillingsgefäss gehört zu haben.

Die Siedlung lässt sich aufgrund der Keramik in die Spätbronzezeit datieren; eine genauere chronologische Einordnung ist erst nach intensiverer Durchsicht möglich.

Faunistisches Material: wenig.

Probenentnahmen: Holzkohle, Materialproben zur Datierung und Materialbestimmung.

Datierung: archäologisch.

AMABL, J. Tauber.

Rekingen AG, Rheinacker (Rek.93,1)

LK 1050, 666 820/269 280. Höhe 335 m.

Datum der Grabung: 1.–7.6.1993.

Bibliographie zur Fundstelle: Jahresschrift der Historischen Vereinigung des Bezirks Zurzach 15, 1983, 1–6.

Geplante Notgrabung/Sondierung (Bauabsicht). Grösse der Sondierung ca. 150 m².

Grab. Sonstiges.

Die vorzeitig abgebrochene Sondierung bestätigt und ergänzt mit einem frühmittelalterlichen Plattengrab (ohne Beigaben) die bekannte Fundsituation. – Dazu kommen neu noch ein einfaches spätbronzezeitliches Urnengrab, das durch den Pflug gestört war, und eine stellenweise sehr mächtige mittelbronzezeitliche Kulturschicht, die – auch im Bereich der Sondierungen – nicht genauer untersucht werden konnte.

Anthropologisches Material: Reste des frühmittelalterlichen Skeletts, Leichenbrand der spätbronzezeitlichen Bestattung.

Datierung: archäologisch.

Aargauische Kantonsarchäologie.

Roche VD, Châble de Follatterres

CN 1264, env. 561 450/134 420. Altitude env. 580 m.

Date des fouilles: 1.6.–28.8.1993.

Site nouveau.

Fouille de sauvetage programmée (extension des carrières HCB-Roche). Surface de la fouille env. 40 m².

Habitat en abri-sous-roche.

L'abri découvert en 1992 lors de prospections et sondages dans la zone d'extension des carrières, s'ouvre vers l'ouest en direction de la plus forte pente. Il atteint une longueur de près de 25 m pour une profondeur d'env. 6 m, avec une dénivellation N-S d'env. 15 m. Deux amas de blocs dont la mise en place s'est faite bien avant l'occupation le divisent en trois paliers. La fouille s'est concentrée sur le palier inférieur, au sud, et un grand sondage a été réalisé mécaniquement sur le palier supérieur.

Les résultats présentés ici doivent être considérés avec prudence, l'étude proprement dite n'ayant pas encore débuté.

La stratigraphie présente deux ensembles sédimentaires différents:

- 1 Dans l'ensemble I supérieur, de type dépôt en pente, s'alternent des couches très bien litées de cailloutis anguleux sans matrice et des lits de sédiments pulvérulents.
- 2 L'ensemble II inférieur se compose de limons argileux jaunes très compacts résultant de phénomènes karstiques.

Deux niveaux archéologiques ont été repérés à la base de l'ensemble supérieur. Ils sont bien individualisables au centre de l'abri mais ne forment plus qu'une seule couche au fond (biseautage des couches). A l'extérieur, les niveaux sont bouleversés par les nombreux blocs tombés de la falaise et le matériel est diffus dans une couche d'env. 30 cm d'épaisseur. L'ensemble inférieur est stérile. Sur le palier supérieur, la base de l'ensemble I a livré du matériel extrêmement récent (fil de fer moderne).

Deux structures ont été observées (foyers). Le premier, creusé en cuvette, très riche en charbons (branches carbonisées) est probablement antérieur aux deux niveaux archéologiques. Il contient quelques fragments osseux dont certains ont été carbonisés. Le deuxième, situé hors de l'abri semble se rattacher au niveau archéologique inférieur. Le premier niveau archéologique a livré un fragment d'«aiguille» en bronze (épingle à col perforé?), deux petits anneaux de bronze (diamètre 15 mm) et une fusäole biconique d'argile cuite. La céramique est de bonne qualité, à fonds plats. Les tessons décorés sont rares: deux présentent un cordon horizontal digité (probablement le même récipient), un autre une suite de barettes obliques en ajout de pâte. La présence dans ce niveau d'un fragment de pied annulaire met en doute la contemporanéité des vestiges (Bronze ancien/moyen, La Tène ou postérieur).

Le deuxième niveau est riche en céramique grossière à fonds plats (diamètre env. 10 cm) et à épaulement dont la panse s'ouvre largement et dont l'ouverture dépasse 20 cm de diamètre (Bronze ancien/moyen?).

Notons également la présence d'une pièce de monnaie du 15e s. ap.J.-C. frappée à Gènes dans le niveau supérieur aux niveaux archéologiques.

Prélèvements: charbons pour C14 et pour dendrochronologie.

Datation: archéologique.

F. Mariethoz.

Rodersdorf SO, Hofacker

LK 1066, 601 400/258 475. Höhe ca. 400 m.

Datum der Grabung: 20.10.1993.

Neue Fundstelle.

Zufallsfund ohne Ausgrabung (Bauprojekt).

Grab.

Beim Aushub für ein Mehrfamilienhaus kam in 40–50 cm Tiefe eine Anhäufung von stark fragmentierter Keramik, Holzkohle und wenig Leichenbrand zum Vorschein. Die Scherben stammen von drei Gefässen, einem Trichter- randtopf mit rotem Überzug (nach Indiz des anhaftenden Leichenbrandes als Urne verwendet), einem gröberen Gefäss mit Leistendekor und einer einfachen, gerundeten Schale.

Anthropologisches Material: 9g Leichenbrand.

Probenentnahmen: Holzkohle, für C14-Datierung.

Datierung: archäologisch. Ha B2-C. Mitte 9.–8. Jh. v. Chr.

Kantonsarchäologie SO, P. Gutzwiller.

Steinhausen ZG, Eschenmatt
siehe Jungsteinzeit

Steinhausen ZG, Schlossberg

LK 1131, 678 900/227 440. Höhe 430 m.

Datum der Grabung: 13.4.–14.5.1993.

Neue Fundstelle.

Bibliographie zur Fundstelle: Tugium 7, 1991, 32.

Geplante Notgrabung (Neubau einer Strasse). Grösse der Grabung ca. 24 m².

Siedlung.

In Zusammenhang mit dem geplanten Bau eines gemeindlichen Werkhofes und der Weiterführung der Erschliessungsstrasse «Sennweid Nord» fanden archäologische Vorabklärungen statt. Mit Hilfe von Baggersondierungen

liessen sich an einigen Stellen Schichten beobachten, die prähistorische Keramik und Holzkohle enthielten. Dass wir innerhalb kurzer Zeit ein Gebiet mit archäologisch relevanten Schichten ermitteln konnten, war insofern überraschend, als dass vier Jahre zuvor durchgeführte Untersuchungen eines Privatbüros zum Schluss kamen, im genannten Gebiet seien keine archäologischen Funde vorhanden.

Im Frühjahr 1993 führte die Kantonsarchäologie eine kleine flächige Rettungsgrabung durch. Es liessen sich primär zwei fundführende Schichten beobachten, die Keramikscherben der mittleren und späten Bronzezeit und der Hallstattzeit erbrachten. Aufgrund der doch überraschend grossen Fundmenge und der teilweise geringen Fragmentierung vermuten wir in unmittelbarer Nähe unserer Fundstelle einen Siedlungsplatz, an dem möglicherweise sogar noch Baureste vorhanden sein könnten. Auf jeden Fall hat sich der Verdacht erhärtet, dass im Bereich des Schlossberges prähistorische Siedlungsplätze vorhanden sind. Inwieweit sich diese auf der Spitze des Schlossberges oder auch an dessen Flanken befinden, wird sich möglicherweise schon bald erweisen, existiert doch zum besagten Gebiet bereits ein Überbauungsplan.

Datierung: archäologisch. Mittel-, Spätbronze- und Hallstattzeit.

KA ZG, St. Hochuli.

Tinizong, GR, Nähe Padnal

Die genauen Koordinaten sind dem AD GR bekannt.

Datum der Fundbeobachtung: Juni 1993.

Neue Fundstelle.

Zufallsfund ohne Grabung (Bauarbeiten).

Gräber.

Im Juni 1993 erhielt der Archäologische Dienst GR die Mitteilung, dass anlässlich von Bauarbeiten auf Gemeindegebiet von Tinizong eine dunkle Kulturschicht angeschnitten worden sei. Bei einer ersten Begehung liess sich eine dunkle, kohlig-brandige Schicht von 6–7 m Länge und 20–60 cm Dicke beobachten. Die Profilreinigung erbrachte zahlreiche kalzinierte Knochenfragmente nebst mehreren Bronzefragmenten, darunter eine Rollennadel und weitere Nadelfragmente und ein Keramikfragment, die in die frühe bis mittlere Bronzezeit datieren dürften. Da unsicher war, ob wir es hier allenfalls mit einem Brandopferplatz oder mit Brandschüttungsgräbern zu tun hatten, wurde eine kleine Auswahl der Knochenfunde zur Begutachtung an einen Anthropologen gesandt. Nach seiner Aussage handelt es sich dabei ausschliesslich um menschlichen Leichenbrand, so dass naheliegt, dass wir auf ein Brandgräberfeld, wohl eine Teilnekropole der bronzezeitlichen Siedlung auf dem Padnal, gestossen sind.

Da es anlässlich der Bauarbeiten zu keinen weiteren Bodeneingriffen mehr kam, wurde vorerst auf eine Flächengrabung verzichtet.

Datierung: archäologisch. Früh- bis Mittelbronzezeit.

AD GR, J. Rageth.

Walchwil ZG, Pfarrkirche Johannes der Täufer

LK 1131, 681 700/217 150. Höhe 443 m.

Datum der Grabung: 19.7.–10.12.1993.

Neue Fundstelle.

Geplante Notgrabung (Kirchenrestaurierung/Einbau einer neuen Heizung). Grösse der Grabung ca. 340 m².

Siedlung(?).

Im Rahmen der Kirchengrabung fanden sich unterhalb des ältesten mittelalterlichen/frühneuzeitlichen Bestattungshorizontes einige prähistorische Keramikscherben. Die Funde lagen häufig in kleinen Mulden im gewachsenen Boden.

Datierung: archäologisch. Bronze- und Hallstattzeit.

KA ZG, St. Hochuli.

Weinfeld TG, Frauenfelderstrasse 64

LK 1054 725 390/270 200. Höhe 430 m.

Datum der Grabung: 27.–29.10.1993.

Neue Fundstelle.

Zufallsfund ohne Ausgrabung (Aushubüberwachung).

Siedlung?

Anlässlich einer Kontrolle der weitgehend abgeschlossenen Aushubarbeiten für ein Mehrfamilienhaus wurden im Nordbereich der Baugrube zwei kulturschichtartige, grauschwarze Straten festgestellt. Die obere der beiden 40–50 cm mächtigen Schichten enthielt neben Holzkohle vereinzelte Keramikscherben, das Fragment eines Tonrings und wenige Knochen. Aus dem Profil der unteren Schicht konnte lediglich ein schlecht erhaltenes Keramikfragment geborgen werden.

Die Fundstelle liegt am Fusse des Ottenberges, im ehemaligen Randbereich der Thur-Schwemmzone. Die Ausdehnung der Schichten deutet auf eine grössere Siedlung hin, wobei vorläufig offen bleibt, ob es sich dabei um abgeschwemmtes Material einer etwas höher gelegenen Hangsiedlung handelt.

Faunistisches Material: wenige Fragmente (noch nicht bestimmt).

Probenentnahmen: Holzkohle für C14, Sedimentproben.

Datierung: archäologisch. Späte Bronzezeit.

Amt für Archäologie TG.

Wettswil ZH, Fildern-Chisenhölzli

LK 1091, 677 300/243 800. Höhe 525 m.

Datum der Grabung: 19.7.–6.9.1993.

Neue Fundstelle.

Bibliographie zur Fundstelle: JbSGUF 76, 1993, 183.

Geplante Notgrabung (Nationalstrassenbau). Grösse der Grabung ca. 3600 m².

Sonstiges.

Bei den 1992 im Bereich des Autobahndreiecks Wettswil durchgeführten Bagger Sondierungen ist in der Flur Chisenhölzli ein Urnengrab angeschnitten worden (JbSGUF 76, 1993, 183). Um abzuklären, ob diese Brandbestattung Teil eines Gräberfelds ist, wurden im Sommer 1993 die Deckschichten des umgebenden Areals grossflächig mit dem Bagger abgezogen. Acht Bereiche mit Flächen zwischen 1 und 24 m² wurden detailliert untersucht und auf der restlichen Fläche die Streufunde geborgen. In der Umgebung des 1992 entdeckten Urnengrabs kamen weitere Keramikfragmente und Leichenbrand zum Vorschein, Reste eines römischen Brandgrabes. In einem der übrigen Felder lag bronzezeitliche Keramik, zugehörige Strukturen fehlen dagegen. Ferner wurden zwei römische Feuerstellen, eine Feuerstelle unbekannter Zeitstellung und eine Brandgrube, ebenfalls unbekannter Zeitstellung (C14-Datum noch ausstehend), dokumentiert. Unter den Streufunden befinden sich einige Silices, die möglicherweise ins Epipaläolithikum zu datieren sind.

Probenentnahmen: C14.

Datierung: archäologisch.

Kantonsarchäologie Zürich, S. Hämmerle.

Winterthur ZH, Seen, Tösstalstrasse 280–282

LK 1072, 699 800/259 720. Höhe 475 m.

Datum der Grabung: Juli 1993.

Bibliographie zur Fundstelle: Zürcher Denkmalpflege, 8. Bericht 1975/76, 229.

Geplante Notgrabung (Bauvorhaben). Grösse der Grabung ca. 24 m², plus 95 Laufmeter Sondiergräben.

Siedlung.

Wegen einer geplanten Siedlung sind auf einem bisher nicht überbauten Grundstück neben der Kirche Seen Georadar- und Bagger Sondierungen durchgeführt worden, anschliessend wurde eine kleine Flächengrabung vorgenommen. Aufgrund der Nähe zur Kirche bestand die Vermutung, es könnte in diesem Areal Spuren der mittelalterlichen Besiedlung von Seen haben. Ausserdem ist 1976 in der Wand einer Baugrube auf dem benachbarten Grundstück eine dunkle Schicht mit bronzezeitlichem Fundmaterial beobachtet worden.

Mittelalterliche Siedlungsreste wurden bei der Untersuchung von 1993 nicht gefunden, hingegen konnte in den Sondierschnitten die bronzezeitliche Schicht in einer Ecke des Grundstücks wieder gefasst werden. Auf einer kleinen Fläche ist diese Schicht in mehreren Abstichen abgetragen worden. Es wurde Keramik geborgen, die in die Mittelbronzezeit datiert werden kann. Ausser einem Pfostenloch sind jedoch keine Strukturen beobachtet worden.

Anthropologisches Material: Keramik, Tierknochen.

Datierung: archäologisch. Mittelbronzezeit.

Kantonsarchäologie Zürich.

Würenlos AG, Kempfhof (Wur.93.1)

LK 1070, 670 170/255 460. Höhe 426 m.

Datum der Fundmeldung: 11.5.1993.

Neue Fundstelle.

Zufallsfund ohne Ausgrabung (Baugrube).

Siedlung? Sonstiges.

Von Privaten wurde im Profil einer ausgehobenen Baugrube für eine landwirtschaftliche Aussiedlung eine breite Schicht mit Holzkohlepartikeln, Hitzesteinen und Keramikfragmenten entdeckt. – In der Folge wurde der Fundamentaushub für den benachbarten Ökonomiebau archäologisch begleitet; dabei konnten keine weiteren archäologischen Beobachtungen gemacht werden.

Datierung: archäologisch. Wohl Spätbronzezeit.

Aargauische Kantonsarchäologie.

Zug ZG, Artherstrasse 22

LK 1131, 681 480/224 100. Höhe 418 m.

Datum der Fundmeldung: 2./3.11.1993.

Neue Fundstelle.

Zufallsfund ohne Ausgrabung (Bauprojekt).

Grab(?).

Ein Grabungstechniker der KA ZG bemerkte per Zufall, dass auf dem direkt an den See anstossenden Areal die Aushubarbeiten begonnen und beinahe schon zu Ende geführt worden waren. Trotz entsprechender Auflage in der Baubewilligung war der Beginn dieser Arbeiten der Archäologie nicht gemeldet worden. Im Rahmen einer anschliessend durchgeführten Besichtigung der Baustelle konnten am östlichen Grubenrand die Fragmente zweier prähistorischer Bronzenadeln geborgen werden. Beide Stücke waren durch den Baueingriff «geköpft» worden, so dass die Nadelköpfe sowie Teile der Nadelschäfte fehlten. Eine kurze Nachuntersuchung im Bereich der Fundstelle (d. h. am Rand der Baugrube) erbrachte mit Ausnahme einiger Holzkohlereste und Korrosionsfragmenten der beiden Nadeln keine weiteren archäologisch relevanten Spuren mehr. Die Deutung des Fundes sowie dessen präzise zeitliche Ansprache sind in Anbetracht der massiven Zerstörung der Fundobjekte, der völlig gestörten Fundsituation und des mehr oder weniger komplett erfolgten Aushubes sehr schwierig vorzunehmen. Da die Nadelschäfte relativ dünn sind, halten wir eine Datierung in die Spätbronzezeit für wahrscheinlich. Bei den beiden Bronzenadeln dürfte es sich somit am ehesten um die Reste eines spätbronzezeitlichen Grabes handeln. Ob im Rahmen des Aushubes noch weitere archäologische Funde (z. B. weitere Gräber) zerstört und mit dem maschinell ausgehobenen Material abtransportiert wurden, lässt sich heute nur vermuten, jedoch nicht mehr eindeutig feststellen.

Probenentnahmen: C14.

Datierung: archäologisch. Spätbronzezeit.

KA ZG, St. Hochuli.

Ältere Eisenzeit – Premier Age du Fer – Prima Età del Ferro

Baar ZG, Jöchlerweg, Mühlegasse
siehe Bronzezeit

Baar ZG, St. Martinspark
siehe Bronzezeit

Brig-Glis VS, Gamsen, Waldmatte
voir Second Age du Fer

Cham ZG, Enikon, Hünenbergerstrasse
siehe Bronzezeit

Hünenberg ZG, Chämleten, Luzernerstrasse
siehe Bronzezeit

Matran FR, Perrues

CN 1205, 574 120/181 650. Altitude 597 m.

Date des fouilles: juillet–août 1993.

Références bibliographiques: ASSPA 74, 1991, 246–248; 75, 1992, 196; 76, 1993, 190.

Fouille de sauvetage programmée (projet de construction).
Surface de la fouille env. 1000 m².

Tombe.

Troisième et dernière campagne menée sur le tumulus no. 2. Double couronne de pierres bien conservée, structure centrale dérangée (sépulture principale violée?). Nombreux tessons de céramiques protohistoriques, répartis sur l'ensemble du tertre, difficilement attribuables à une phase chronologique précise. Un fragment de torche ou bracelet(?) en bronze, enrobé de fibres végétales. Il est probable que la sépulture a souffert à la fois d'un pillage, du passage de la charrue et des engrais dispersés sur le site pour les besoins de l'agriculture.

Prélèvements: charbons, sédiments.

Datation: archéologique. HA C ou HA D.

SAFR, C. Buchiller et D. Ramseyer.

Otelfingen ZH, Bonenberg

LK 1070, 670 750/257 150. Höhe 450 m.

Datum der Grabung: 4.5.–13.8.1993.

Neue Fundstelle.

Notgrabung. Grösse der Grabung ca. 550 m².

Siedlung.

Ende März 1993 meldete Herr U. Güller, Otelfingen, prähistorische Scherben, welche er in der Einfüllung eines Grabens für eine elektrische Leitung gefunden hatte. Die grosse Zahl der Fundscherben deutete darauf hin, dass in diesem Bereich die Reste einer bisher nicht bekannten Siedlung liegen. Zur näheren Abklärung wurde im Mai 1993 von der Kantonsarchäologie eine Sondiergrabung in die Wege geleitet, welche bald darauf zu einer Rettungsgrabung ausgeweitet wurde, weil der Grundstückseigentümer die Absicht hat, im Bereich der Fundstelle ein Silo zu bauen. Während der mehrmonatigen Grabung wurden mehrere Schichten mit verschiedenen Strukturen freigelegt, unter anderem Pfostenlöcher, Gräbchen, Gruben und pflasterungsartigen Steinpackungen. Es darf angenommen werden, dass einige der kleineren, in einer Reihe angeordneten Pfostenlöcher, in Verbindung mit gewissen Steinansammlungen und Gräbchen zu baulichen Massnahmen gehören, die das rutschgefährdete Siedlungsterrain stabilisieren und verfestigen sollten. Wie schon an mehreren Orten des Gemeindegebietes, kam auch hier eine eingetiefte, sorgfältig mit Steinen ausgelegte Feuergrube zum Vorschein, in deren Füllung sich zahlreiche Scherben von grossen Gefässen fanden. Im nordwestlichen Teil des Grabungsareals wurden Umriss von drei Gruben erfasst, die untereinander im Zusammenhang stehen. Eine der Strukturen ist rund, ihre Wände verbreitern sich nach unten. Sie enthielt zwei einfache unverzierte Bronzeringe, deren kleinerer sattelförmig ausgebildet ist. In einer zweiten, langrechteckigen Grube war unter einer Schicht von geschwärzten oder geröteten und hitzezer-sprungenen Steinen eine Kohleschicht mit bis zu 10 cm breiten Holzstücken zu beobachten. Eine dritte Grube war langrechteckig, ca. 2×3 m gross und wies abgerundete Ecken auf. In der Mitte der Kurzseiten befand sich je eine Pfostengrube, welche auf eine Firstdachkonstruktion hinweist. Die spärlichen Metall- und Keramikfunde erlauben eine Datierung in die Stufe Ha D.

Datierung: archäologisch.

Kantonsarchäologie Zürich, D. Fort-Linksfeiler.

Otelfingen ZH, Lauet

LK 1071, 673 125/256 975. Höhe 435 m.

Datum der Grabung: 23./24.3.1993.

Neue Fundstelle.

Sondierung (Bauvorhaben).

Sonstiges.

Im März 1993 meldete Herr U. Güller, Otelfingen, der Kantonsarchäologie Zürich, er habe aus der Nordwand einer Baugrube in der Nähe des Tanklagers zahlreiche Keramikscherben und Knochenstücke gefunden. In der näheren Umgebung der Fundstelle sind bereits 1991 bei geologischen Sondierungen prähistorische Scherben gefunden worden. Bei einer Besichtigung konnten aus der Baugrubenwand zwar wiederum einige Scherben geborgen werden, es zeichnete sich aber weder eine Kulturschicht ab noch konnten die Funde einem bestimmten Niveau zugeordnet werden. In der Folge wurde das Baugrubenprofil an zwei Stellen gereinigt und dokumentiert. Auch das gereinigte Profil liess keine differenzierteren Beobachtungen gemacht zu, neue Scherben wurden kaum noch gefunden. Die Funde stammen aus einem über 1 m dicken Paket humosen Hanglehmpaket, welches ca 60 cm unter der heuti-

gen Oberfläche liegt. Das Fundmaterial ist vermutlich von einer höher gelegenen Siedlungsstelle an den Fundort verfrachtet worden. Die Funddichte ist nicht so hoch, wie es nach der ersten Begehung durch den Finder den Anschein machte. Auf der Oberfläche der 45° geneigten Baugrubenwand war während mehrerer Monate das feine Material weggespült worden, während die schwereren Scherben haften geblieben waren. So entstand eine Scherbenkonzentration an der Oberfläche, im nicht verwitterten Boden war die Funddichte wesentlich geringerer.

Datierung: archäologisch. Hallstatt-/Latènezeit.

Kantonsarchäologie Zürich.

Steinhausen ZG, Schlossberg

siehe Bronzezeit

Walchwil ZG, Pfarrkirche Johannes der Täufer

siehe Bronzezeit

Jüngere Eisenzeit – Second Age du Fer – Seconda Età del Ferro

Avenches VD, Temple de la Grange-des-Dimes
voir Epoque Romaine

Basel BS, Gasfabrik

LK 1047, 610 650/269 000. Höhe 255 m.

Datum der Grabung: Januar–Dezember 1993.

Bibliographie zur Fundstelle: JbSGUF 76, 1993, 192.

Geplante Notgrabung (Bauprojekte). Grösse der Grabung ca. 200 m².

Siedlung. Grab.

Die bereits 1992 begonnene Grabung nördlich des Gaskessel-Areals (1992/34) wurde in diesem Jahr beendet und ab

Jahresmitte in westlicher Richtung fortgesetzt (1993/13). In beiden Grabungsflächen wurden wiederum intakte latènezeitliche Siedlungsschichten angetroffen. Neben Gruben und Entwässerungsgräben konnten auch Spuren von verschiedenen Gebäuden (Balkengrübchen, Pfostengruben, Herdstellen) gefasst werden.

Ein Leitungsbau führte im Zentrum der Siedlung zu einer Notgrabung (1993/5), bei der auf kleinster Fläche insgesamt drei grosse Gruben ganz oder teilweise ausgegraben wurden.

Anthropologisches Material: in Bearbeitung.

Faunistisches Material: in Bearbeitung.

Probenentnahmen: botanische Makroreste, Erdproben.

Datierung: archäologisch. LT C und LT D.

ABBS, P. Jud, N. Spichtig.

Bern BE, Steigerhübelstrasse 6/Aseol

LK 1166, 597 849/199 762. Höhe: 547 m.

Datum der Notbergung: Oktober 1993

Neue Fundstelle.

Notdokumentation (Gebäudesanierung und -aufstokung). Grösse der Grabung 2 m².

Grab.

Anfangs Oktober 1993 wandte sich die Stadtpolizei Bern an den ADB. Ihr waren kurz vorher die beim Aushub einer Fundamentgrube im Innern des Fabrikgebäudes zum Vorschein gekommene Gebeine einer Bestattung unbekannter Zeitstellung übergeben worden und es stellte sich Frage: Archäologie oder Verbrechen? Anlässlich der sofort vorgenommenen kleinen Notdokumentation unter den alten Fundamentmauern konnten die schon stark zersetzten Knochen des Oberkörpers noch in situ beobachtet und geborgen werden. Der Schädel der oder des Toten ist jedoch bereits beim Bau des bestehenden Fabrikationsgebäudes zerstört worden.

Die im Bereich des Oberkörpers geborgenen Grabbeigaben – ein Armring aus klarem Glas und drei Ringperlen aus klarem Glas mit eingelegerter gelber Folie – datieren die Grablegung in die spätere Mittellatènezeit. Damit kennen wir einen weiteren Bestattungsplatz der jüngeren Eisenzeit in den schon bis anhin «latènegrabreichen» Gebiet der Stadt Bern.

Datierung: archäologisch.

ADB, P.J. Suter

Brig-Glis VS, Gamsen, Waldmatte

CN 1289 env. 640 350/128 250. Altitude 660 m.

Date des fouilles: juin à octobre 1993.

Références bibliographiques: ASSPA 75, 1992, 195s.; 76, 1993, 192; Vallesia 47, 1992, 307–313; Vallesia 48, 1993 (à paraître); AS 16, 1993, 4, 138–164.

Fouille de sauvetage programmée (construction de la RN9). Surface de la fouille env. 600 m².

Habitat. Tombes.

Poursuite des fouilles entreprises depuis 1988, les campagnes de 1992 et 1993 concernant plus particulièrement le Second Age du Fer.

Les travaux de 1993 ont permis de compléter les différentes phases d'occupation de l'habitat de La Tène ancienne à La Tène finale par la découverte de cinq nouveaux bâtiments et par une vision plus précise des terrasses aménagées sur le coteau.

Plus de quatre cents structures ont été mises au jour, ainsi que huit nouvelles tombes d'enfant localisées à l'intérieur des bâtiments, portant le total des inhumations à trente-sept pour cette période.



Fig. 11. Courgevaux FR, Le Marais I. Groupe de fosses, interprété comme grenier sur 4 poteaux (ou une partie du grenier sur 6 poteaux). Photo SAFR.

Concernant l'habitat du Premier Age du Fer, l'ouverture d'une tranchée exploratoire a mis en évidence la limite de cet habitat à l'amont, et l'étude d'une série de stratigraphies a visé à préciser les relations chronologiques et spatiales entre les occupations du début et de la fin de l'Age du Fer.

Matériel anthropologique: V. Fabre.

Faune: H. Sidi Maamar.

Prélèvements: anthracologie/carpologie (K. Lundström-Baudais), géologie (B. Moulin), micromorphologie (M. Guélat et Ph. Rentzel), palynologie (E. Bezat).

Datation: archéologique. Ha C/D1-Ha D3; LT A-D.

A.R.I.A. Investigations archéologiques, Sion.

Châtillon FR, La Vuarda

voir Epoque Romaine

Courgevaux FR, Le Marais I

CN 1165, 573 650/194 900. Altitude 458 m.

Date des fouilles: fin de la fouille en août 1993.

Références bibliographiques: ASSPA 72, 1989, 350; 75, 1992, 199; 76, 1993, 193; Archéologie fribourgeoise, Chronique archéologique 1987–1988 (1990), 27; 1989–1992 (1993), 34; AS 15, 1992, 2, 47s.

Fouille de sauvetage programmée (construction de la RN1). Surface de la fouille env. 11000 m².

Habitat. Tombe.

L'approche des travaux de construction de la RN1 nous a obligés à adopter un rythme de fouille beaucoup plus rapide: exploration de 6000 m² en 4 mois, repérage et documentation des seules structures. Malgré ces contraintes, près de 400 structures ont été étudiées, toutes époques confondues.

L'occupation principale à la Tène montre une organisation nette:

- deux grands fossés parallèles limitent l'habitat sur les côtés NE et SE (éléments d'une grande enceinte quadrangulaire?);
- trois fossés perpendiculaires de dimensions plus réduites paraissent constituer des divisions intérieures occupées dans un cas par un bâtiment à deux nefs de plus de 20 m de long (habitation?);
- trois ou quatre greniers aériens sur quatre (ou six) poteaux (fig. 11) s'alignent en bordure du fossé principal SE. L'activité métallurgique signalée précédemment était installée à l'extérieur.

Les éléments les plus caractéristiques livrés par les fossés et les fossés (fibule de Nauheim, bracelet de verre, céramique) placent cette occupation à la Tène finale.

Matériel anthropologique: 1 incinération.

Faune: non conservée.

Prélèvements: C14, sédimentologiques.

Datation: archéologique. La Tène D.

SAFR, T.J. Anderson et M. Bouyer.

Fällanden ZH, Fröschbach
siehe Bronzezeit

Haldenstein GR, Schlosspark

LK 1175, 759 150/194 025. Höhe ca. 564 m.

Datum der Grabung: Juli 1993.

Bibliographie zur Fundstelle: JbSGUF 72, 1989, 315f.; Archäologie in Graubünden (1992) 395–418, bes. 398.

Forschungsgrabung (Spezifische Fragestellungen gartenhistorisch-archäologischer Natur). Grösse der verschiedenen Sondierungen insgesamt ca 20 m².

Einzelfund.

Im Hinblick auf eine qualitative Verbesserung des um die Jahrhundertwende letztmals umgestalteten und in neuerer Zeit kaum mehr fachmännisch gepflegten Schlossparks wurden durch einen Landschaftsarchitekten spezifische Fragestellungen zu früheren Gestaltungszuständen des um 1550 angelegten Parks erarbeitet. Der AD GR versuchte daraufhin mit mehreren Sondierungen die aufgeworfenen Fragen zu beantworten. Dabei konnte in einem tiefer angelegten Sondiergraben eine vermutlich latènezeitliche Lanzenspitze (Abb. 12) geborgen werden. Anhand der Sondierung resp. der Profilinterpretation ist nicht schlüssig zu beurteilen, ob diese Lanzenspitze einer noch intakten Kulturschicht entstammt, oder ob die Schicht bei einer ersten Gartengestaltung im 16. Jh. als Folge einer Planierung von Material aus unmittelbar angrenzendem Bereich entstanden ist. Solange keine flächigen Untersuchungen in diesem Bereich stattfinden können, wird diese Frage nicht zu klären sein. Bei der Lanzenspitze handelt es sich um eine 35,3 cm lange eiserne Tüllenlanzenspitze mit schlanker

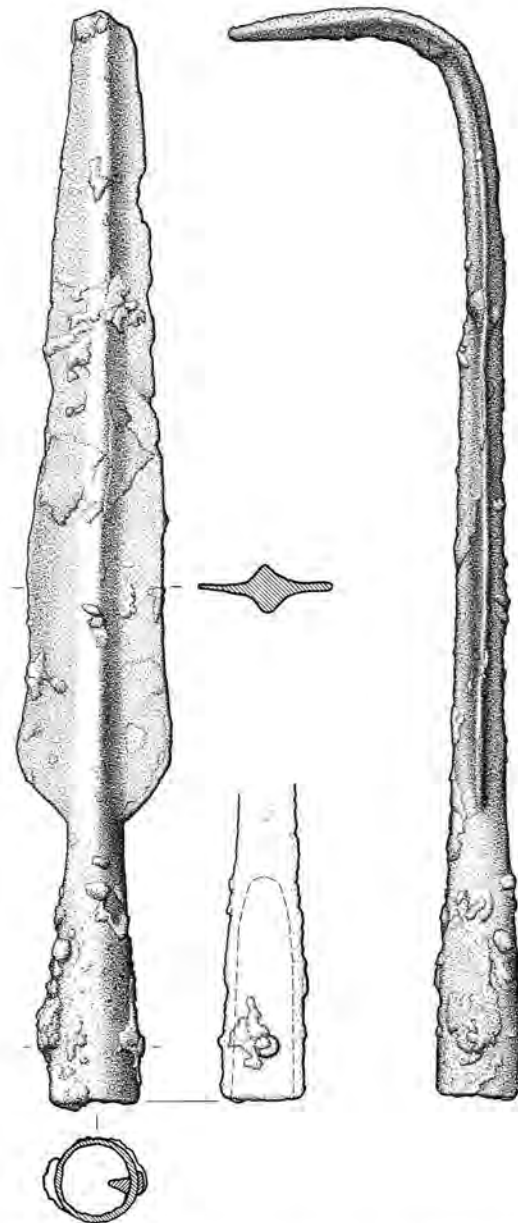


Abb. 12. Haldenstein GR, Schlosspark. Lanzenspitze. M 1:2. Zeichnung AD GR, A. Macke.

Tülle und langem, schmalen Blatt mit markanter Mittelrippe. Der untere Teil des Blattes scheint leicht geschweift. Die Spitze der Lanze sekundär abgebogen. Die schlanke Form und die schwache Blattschweifung legen eine Datierung in die entwickelte oder eher noch jüngere Eisenzeit (Latènezeit) nahe.

Datierung: archäologisch.

AD GR, A. Gredig.

Morat FR, Combette
voir Epoque Romaine

Orbe VD, Boscéaz
voir pp. 148–152, communication C.-A. Paratte

Otelfingen ZH, Lauet
siehe Ältere Eisenzeit

Steinhausen ZG, Eschenmatt
siehe Jungsteinzeit

Wartau SG, Ochsenberg
siehe Frühmittelalter

Yverdon VD, rue des Philosophes 21

CN 1203, 539 400/180 740. Altitude 433 m.

Date des fouilles: avril–juillet 1993.

Références bibliographiques: ASSPA 76, 1993, 193s.

Fouille de sauvetage programmée (construction d'un garage souterrain). Surface de la fouille: env. 600 m².

Rempart gaulois à poteaux verticaux. Bâtiment gallo-romain. Nécropole du Haut Moyen Age.

Une portion supplémentaire du rempart gaulois découvert en 1992 lors de la construction d'un immeuble a pu être fouillée à l'occasion du terrassement d'un garage souterrain contigu (ASSPA 76, 1993, 193s.). Le plan de l'ouvrage est à nouveau apparu très clairement (fig. 13): deux rangées parallèles de gros madriers verticaux distants d'env. 1.40–1.80 m d'axe en axe. De section quadrangulaire (env. 0.50×0.20 m) ils sont conservés sur une hauteur allant jusqu'à 0.70 m de hauteur (fig. 14) et comportent de nombreuses traces de travail (encoches, marques d'outils, etc.). Les premiers résultats dendrochronologiques (LRD, Moudon) obtenus sur des bois provenant de la fouilles précédente révèlent une seule phase de construction. Plusieurs bois ont livré une date d'abattage précise: automne/hiver 82/81 av.J.-C. (1 bois) et automne/hiver 81/80 av.J.-C. (2 bois). A l'avant de ce dispositif, la présence d'une palissade, déjà entrevue lors des fouilles précédentes, a été confirmée.

Au nord du rempart sont apparues les fondations d'un bâtiment rectangulaire gallo-romain ainsi qu'une trentaine de tombes de l'Antiquité tardive appartenant sans doute à la nécropole du Pré de la Cure partiellement fouillée en 1991 et 1992 (ASSPA 75, 1992, 202; 76, 1993, 193s.).

Matériel anthropologique: tombes du Haut Moyen Age étudiées au Département d'Anthropologie de Genève.

Prélèvement: bois pour étude dendrochronologique (LRD, Moudon) et conservation (MCAH, Lausanne).

Datation: dendrochronologique et archéologique.

F. Rossi, Gollion.

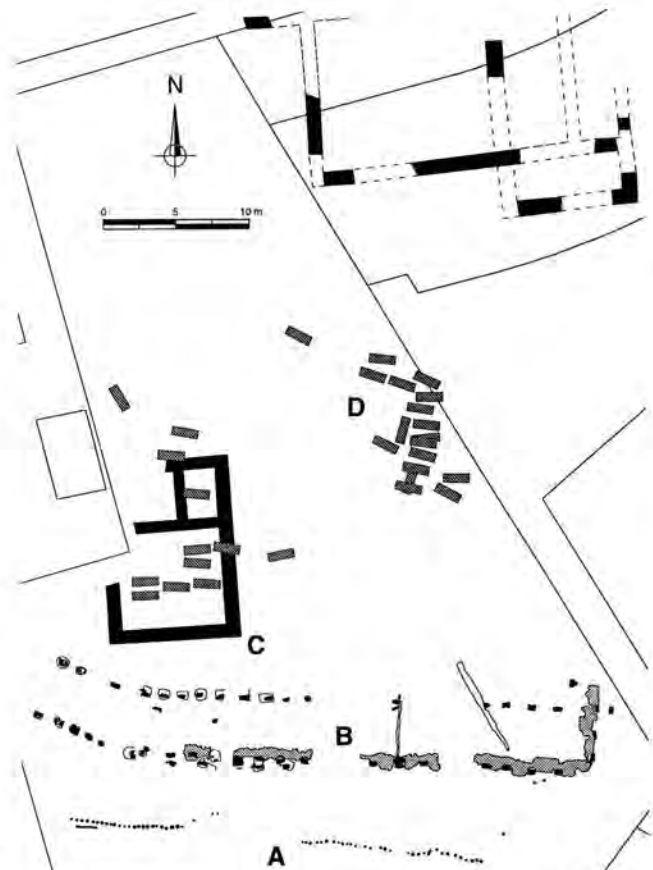


Fig. 13. Yverdon VD, Rue des Philosophes 21. Plan général. A palissade celtique; B rempart celtique; C bâtiment gallo-romain; D sépultures de l'Antiquité tardive. Ech. 1:500. Dessin Archéodunum / MHA VD.



Fig. 14. Yverdon VD, Rue des Philosophes 21. Détail d'un des poteaux du rempart celtique. Photo Archéodunum.

Römische Zeit – Epoque Romaine – Età Romana

Aesch BL, Kirchgasse

LK 1067, 611 930/257 335. Höhe ca. 320 m.

Datum der Grabung: 28.9.–20.10.1993.

Bibliographie zur Fundstelle: JbSGUF 49, 1964, 53; 56, 1971, 202.

Ungeplante Notgrabung. Grösse der Grabung ca. 70 m². Töpferofen.

Eine grössere Überbauung südlich des seit 1960 bekannten spätrömischen Gebäudes an der Kirchgasse veranlasste die Kantonsarchäologie zu einer Sondierung. Entgegen den Erwartungen zeigten sich keinerlei römischen Siedlungsschichten, sondern – neben neuzeitlichen Funden – lediglich einige wenige, verrundete und weit zerstreute Keramik- und Ziegelbrocken. Rund 40 m südlich der Kirchgasse zeichnete sich im Profil des Sondiergrabens eine Grube ab, die eine starke Brandrötung aufwies und mit zahlreichen Kalksteinen verfüllt war. Eine flächige Freilegung ergab die Reste vermutlich eines Töpferofens in Form einer 8 mit Brennkammer und Arbeitsgrube. Allerdings fanden sich im Inhalt nur wenige Keramikpartikel von kleinsten Dimensionen. Die unzähligen in der Verfüllung liegenden Steine lassen den Schluss zu, dass diese wie bei den aus Therwil und Reinach bekannten frühmittelalterlichen Beispielen eine wichtige Rolle bei der Konstruktion des Ofens gespielt hatten. Die Datierung erfolgte einerseits über die Keramik, die trotz ihrer extremen Spärlichkeit und starken Fragmentierung eindeutig als römisch anzusprechen ist, andererseits durch archäomagnetische Datierungen (durch I. Hedley), die allerdings nicht sehr geschlossen sind und Werte vom 1. bis zur Mitte des 4. Jh. ergeben haben. Angesichts der Funde von Argonnensigillata im Gebäude an der Kirchgasse wäre der späte Ansatz durchaus plausibel.

Probenentnahmen: Erdproben.

Datierung: archäologisch, archäomagnetisch.

AMABL, J. Tauber.

Aesch LU, Zielacher
siehe Frühmittelalter

Augst BL, Augusta Raurica

LK 1068, 621 460/264 800. Höhe 294.00 m.

Datum der Grabungen: 15.2.–15.11.1993.

Bibliographie zur Fundstelle: R. Laur-Belart u. L. Berger (1988), Führer durch Augusta Raurica. 5. erw. Auflage. Basel; P.-A. Schwarz, Der «Spezialfall» Augusta Raurica – Prospektion in einer römischen Grossstadt. AS 17, 1994, 36–40; P.-A. Schwarz, Ausgrabungen in Augst im Jahre 1993. Jahresberichte aus Augst und Kaiseraugst 15, 1994 (im Druck); M. Schaub (mit einem Beitrag von B. Rütli), Das Osttor und die Stadtmauer von Augusta Raurica (Grabung 1993.52). Jahresberichte aus Augst und Kaiseraugst 15, 1994.

Verschiedene kleinere Notgrabungen und Konservierungsmassnahmen im antiken Siedlungsperimeter. Siedlung.

Nach der Sistierung der 1992 begonnenen vorsorglichen Baulanderschliessung im Mai 1993 (vgl. JbSGUF 76, 1993, 197) standen im Berichtsjahr – wie sich zeigte glücklicherweise – keine anderen grossflächigen Untersuchungen an.

Neben Freilegungsarbeiten im Bereich des Osttores im Hinblick auf die Konservierung und teilweise Rekonstruktion der Stadtmauer mussten nämlich an 18 verschiedenen Stellen im Stadtgebiet kleinere Notgrabungen, baubegleitende Massnahmen, Sondierungen und Feldbegehungen durchgeführt werden.

Da es sich in allen Fällen um bodendenkmalpflegerische Grundlagenarbeit mit vorläufig wenig spektakulären Ergebnissen oder um Untersuchungen bei bekannten Objekten (Osttor, Theater) handelte, wird an dieser Stelle auf eine detaillierte Besprechung der einzelnen Aufschlüsse verzichtet.

Anthropologisches Material: keines.

Faunistisches Material: wenig.

Probenentnahmen: verschiedene Sediment- und Mörtelproben.

Datierung: archäologisch. 1.–3. Jh. n. Chr.

Ausgrabungen Augst, P.-A. Schwarz.

Avenches VD, Prochimie

CN 1185, 570 400/192 500. Altitude 437 m.

Date des fouilles: février–novembre 1993.

Références bibliographiques: US 27, 1963, 4, 60–62; ASS-PA 75, 1992, 209; BPA 33, 1991, 130–132; 34, 1992, 47–49; 35, 1993 (à paraître).

Fouille de sauvetage programmée (extension de la zone industrielle). Surface de la fouille env. 2700 m².

Habitat, artisanat, voirie.

Le programme de transformation des bâtiments et installations de l'entreprise Prochimie SA dans les faubourgs nord d'Aventicum (fig. 15,1) a nécessité cette année encore une surveillance continue de divers travaux d'excavations et de terrassements affectant un secteur de près de 1200 m². Les premiers mois de l'année ont en outre été consacrés à la poursuite de la fouille, débutée en automne 1992, de deux grandes zones d'une surface totale de 1500 m² environ.

L'occupation de ces régions périphériques est désormais bien attestée dès le deuxième tiers du 1er s. ap. J.-C.: elle se caractérise alors par la présence d'installations artisanales (fours de tuiliers) associées à des constructions de terre et de bois dont l'orientation est déjà déterminée par les différents axes de circulation connus dans ce secteur. Les bâtiments maçonnés qui leur succèdent au début du 2e s. en reprennent en grande partie le plan mais témoignent également de l'extension sensible des surfaces habitables. Ils se développent le plus souvent autour d'une cour centrale, parfois bordée de portiques, et portent pour la plupart les traces de réfections partielles qui traduisent la continuité de l'occupation de ces faubourgs jusqu'à leur abandon, vers le milieu du 3e s. Les résultats des analyses dendrochronologiques en cours sur un lot de pilotis et de planches de cuvelage de puits fourniront les compléments indispensables à l'établissement de la chronologie du site. Les investigations d'envergure devraient en principe s'achever à fin 1994 avec l'exploration de la surface menacée restante (env. 3000 m²).

Prélèvements: bois pour étude dendrochronologique (LRD, Moudon).

Datation: archéologique et numismatique.

Fondation Pro Aventico, P. Blanc.

Avenches VD, *insula* 13

CN 1185, 570 000/192 500. Altitude 451 m.

Date des fouilles: juin–décembre 1993.

Références bibliographiques: BPA 33, 1991, 134–136; 35, 1993 (à paraître).

Fouille de sauvetage programmée (projet immobilier). Surface de la fouille env. 2500 m².

Habitat.

A la suite d'un projet de construction d'immeubles à la frange ouest des quartiers réguliers d'Aventicum, une campagne de fouilles de sept mois s'est déroulée sur une surface d'env. 2500 m². Les vestiges découverts sont ceux de deux domus de l'*insula* 13 établies vis-à-vis des thermes de l'*insula* 19 (fig. 15,3). Edifiées entre le milieu du 1er s. ap. J.-C. (domus est) et la période flavienne (domus ouest), elles ont succédé à un réseau de constructions légères déjà inscrit dans le tissu régulier de la ville. Ces constructions dont ne subsiste que l'empreinte de leurs ossatures de bois et de leurs palissades remontent aux années 20–40 de notre ère; elles ont été précédées par un nivellement du secteur qui a vu notamment le comblement d'une grande cuvette naturelle renfermant un lot de céramique augustéenne. Les fouilles de 1994 s'efforceront de mettre en évidence les éventuelles structures en relation avec ce mobilier précocé.

L'état actuel des recherches montre que ces domus possèdent une disposition sensiblement analogue, avec un corps principal en façade et des ailes entourant une vaste cour-jardin à péristyle à l'arrière. Ces deux unités sont séparées par un local de distribution se prolongeant au nord par un ambitus placé au-dessus d'une canalisation.

Bénéficiant d'une situation privilégiée, en limite des quartiers réguliers, la domus ouest a pu se développer en terrasses sur le versant de la colline, tandis que la propriété voisine occupe en contrebas l'autre moitié de l'*insula*. Deux grands programmes de transformations semblent avoir marqué l'existence de ces demeures: le premier survient dès la fin du 1er s. et paraît correspondre au passage de l'architecture de terre à celle maçonnée; le second programme semble se situer aux environs de 150–200 et se caractérise par l'agrandissement de la surface habitée ainsi que par l'adjonction de bains privés et de vastes salles de réception (fig. 16).

Datation: archéologique (céramique, peinture murale).

Fondation Pro Aventico – MHAVD, J. Morel.

Avenches VD, *insula* 19, thermes

CN 1185, 570 025/192 565. Altitude 451 m.

Date des fouilles: mai 1993.

Références bibliographiques: BPA 19, 1967, 102s.; 33, 1991, 134–136; 35, 1993 (à paraître); ASSPA 74, 1991, 254.

Fouille de sauvetage (création d'une rampe d'accès pour un parking). Surface de la fouille env. 100 m².

Thermes.

Les vestiges mis au jour appartiennent à deux praefurnia disposés en batterie et construits en grand appareil de blocs de molasse sur la façade orientale des thermes. Les bouches de foyer qui devaient se situer en avancée, en bordure du cardo longeant l'établissement, n'ont malheureu-

sement pu être relevées à cette occasion. Ne sont pour l'instant connus que les canaux de chauffe extérieurs dont le mieux conservé (fig. 17) est bordé par une double rangée de blocs sur une longueur de plus de 4 m. Son conduit, large de 0.50 m pour une hauteur de 1.40 m, était comblé par une succession de dépôts cendreux. La forte rubéfaction du fond et des parois en molasse ainsi que les traces de leur réfection témoignent de l'activité intense de ces grandes fournaies. Leur agencement et surtout la longueur exceptionnelle de leur canal de chauffe extérieur supposent l'existence de grandes chaudières au-dessus du conduit, en avant de la pièce thermale contiguë. Le dégagement partiel de cette dernière a permis de constater que le canal de chauffe se prolongeait à l'intérieur de l'hypocauste à travers une ouverture voûtée pour y soutenir la suspensura d'un caldarium. La plupart des vestiges découverts ont pu être préservés et réenfouis dans l'attente de leur éventuelle mise en valeur. Les recherches se poursuivront en 1994 avec des fouilles extensives dans la partie ouest des thermes.

Matériel archéologique: céramique (très peu).

Datation: archéologique. 1er–3e s. ap. J.-C.

Fondation Pro Aventico – MHAVD, J. Morel.

Avenches VD, Temple de la Grange-des-Dîmes

CN 1185, 570 000/192 450. Altitude 453 m.

Date des fouilles: janvier, février et novembre 1993.

Références bibliographiques: BPA 34, 1992, 31–44; 35, 1993 (à paraître); ASSPA 76, 1993, 161–168.

Fouille programmée (sondages de vérification et travaux de génie civil). Surface de la fouille env. 350 m².

Temples. Tombes.

La mise en évidence, en automne 1992, d'un temple rond et de sa galerie polygonale au voisinage du temple de la Grange-des-Dîmes (fig. 15,4) a motivé une nouvelle série de recherches durant l'année 1993. Une première campagne de sondages de vérification a permis de constater que ces deux édifices avaient été regroupés à l'intérieur d'une seule et même enceinte lors de la monumentalisation du sanctuaire de la Grange-des-Dîmes, entre la fin du 1er s. et le début du 2e s. ap. J.-C. (BPA 34, 1992, 42s.). Il est également apparu que chaque temple était desservi par une entrée sur la façade principale du péribole, vis-à-vis du sanctuaire du Cigognier.

Les deux sépultures découvertes sous le fanum qui a précédé le temple rond sont attribuées à la période de La Tène ancienne et pourraient être à l'origine de l'établissement de cette zone-sanctuaire. La limite nord de celle-ci a également pu être fixée lors de travaux de génie civil au mois de novembre. L'exploration en tranchée des niveaux archéologiques sur une longueur d'env. 30 m a en effet permis de

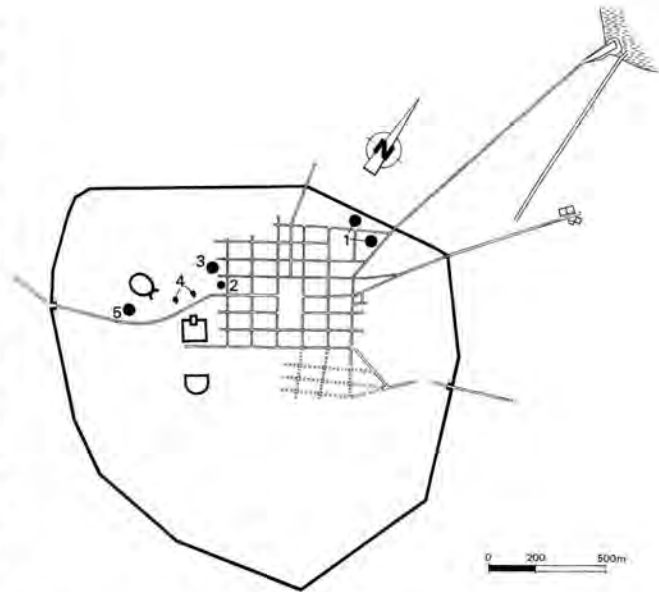


Fig. 15. Avenches VD. Plan schématique d'Aventicum. Situation des fouilles de 1993. 1 Prochimie; 2 insula 19; 3 insula 13; 4 Avenue Jomini 12-14/temple rond et Grange-des-Dîmes; 5 Avenue Jomini 4/L'Aubier.



Fig. 16. Avenches VD, insula 13, domus est. Salle de réception hypocaustée (6x6 m) avec abside.



Fig. 17. Avenches VD, insula 19. Vue d'un des praefurnia des thermes publics.

repérer les soubassements de la galerie de péribole nord. Outre l'extension des fossés du premier fanum sous-jacent au temple de la Grange-des-Dîmes (ASSPA 76, 1993, 200s.; BPA 34, 1992, 44–47), la stratigraphie a également montré que cette galerie avait remplacé un premier mur d'enclos maçonné et surmonté d'un chaperon en blocs de grès de la Molière. Ce mur était bordé à l'extérieur par une rue ou une impasse qui devait marquer la transition entre le quartier religieux et les thermes voisins de l'*insula* 19. Ultimeurement, cette chaussée a été progressivement désaffectée, par la nouvelle galerie d'abord, puis par plusieurs bâtiments ou édifices venus s'accoler à la façade nord de l'enceinte sacrée.

Les recherches devraient se poursuivre ces prochaines années avec notamment l'ouverture de sondages de contrôle aux angles présumés des fermetures sud et ouest de cette zone-sanctuaire, en contrebas de l'amphithéâtre.

Prélèvements: blocs architecturaux.

Datation: archéologique et C14.

Fondation Pro Aventico – MHAVD, J. Morel.

Avenches VD, Avenue Jomini 4/L'Aubier

CN 1185, 569 850/192 210. Altitude 457 m.

Date des fouilles: 20–23.9.1993.

Site nouveau.

Fouille de sauvetage programmée (construction d'une succursale bancaire). Sondages préliminaires. Surface de la fouille env. 700 m².

Habitat.

Un projet immobilier sur la partie haute de la colline de la ville actuelle, à proximité de l'amphithéâtre, a suscité l'ouverture de huit sondages préliminaires sur la parcelle concernée (fig. 15,5). Deux d'entre eux se sont révélés positifs, mettant en évidence les vestiges d'un bâtiment étagé sur d'importants remblais de terrasses et doté de sols de galets. Suite à ces premiers résultats qui font apparaître au moins deux phases d'occupation distinctes, une fouille de surface a été programmée pour l'été 1994.

Datation: archéologique. 1er–3e s. ap. J.-C.

Fondation Pro Aventico – MHAVD, J. Morel.

Bäretswil ZH, Adetswil, Pulten

LK 1092.

Datum der Fundmeldung: 25.10.1993.

Depot.

Im April 1993 wurde im Wald oberhalb von Adetswil ein römischer Münzhort gefunden und unbeobachtet geborgen; erst ein halbes Jahr später meldete der Finder seinen

Fund der Kantonsarchäologie Zürich. Die Münzen waren zu diesem Zeitpunkt bereits gereinigt, eine Dokumentation der Fundsituation existiert nicht.

Der Hort besteht aus 658 Silbermünzen: Denare und Antoniniane, der Schwerpunkt liegt bei Münzen aus der Mitte des 1. Jh. n. Chr. bis zum 1. Drittel des 3. Jh. n. Chr. Die ältesten Münzen sind Legionärsdenare des Marc Anton, die jüngsten Prägungen des Alexander Severus. Die Münzen lagen bei der Entnahme in einem Tongefäss. Es ist vorgesehen, im März am Fundplatz eine Nachgrabung vorzunehmen, um allenfalls doch noch einige Angaben zur Fundsituation gewinnen zu können.

Die Auswertung des Münzfunds von Neftenbach (Der Münzhort aus dem Gutshof von Neftenbach, Zürcher Denkmalpflege, Archäologische Monographien 16 [1993]) zeigt, welche Informationen im Fall des Hortes von Pulten verlorengegangen sind, weil der Finder die Bergung und die Behandlung der Münzen selbst, ohne die notwendigen Fachkenntnisse vorgenommen hat.

Die Münzen werden z.Zt. am Münzkabinett Winterthur ausgewertet.

Datierung: archäologisch.

Kantonsarchäologie Zürich.

Basel BS, St. Alban-Vorstadt 62 (1993/03)

LK 1047, 612 040/267 050. Höhe ca. 268 m.

Datum der Grabung: Frühjahr 1993.

Neue Fundstelle.

Alte Fundstelle: Verschiedene bisher nur archivalisch belegte Skelettgräber-Funde wurden 1914 rund 100 m weiter westlich der neuen Fundstelle gefunden.

Bibliographie zur Fundstelle: AS 8, 1985, 2, 93–100; JbAB 1990, 71–84.

Ungeplante Notgrabung: Neuunterkellerung der Liegenschaft. Grösse der Grabung ca. 30 m².

Sonstiges: Römischer Friedhof mit Brand- und Körperbestattungen.

Im noch nicht unterkellerten Bereich des Hauses konnten, nur knapp unter dem modernen Gehniveau, Reste von Brandschüttungsgräbern, Urnengräbern und auch Körpergräbern eines bisher nicht bekannten Friedhofareales gefasst werden. Teilweise mit Beigaben.

Funde: Münzen, Fibeln, Militaria, Keramik.

Anthropologisches Material: Skelettreste und Leichenbrand; in Bearbeitung.

Faunistisches Material: in Bearbeitung.

Probenentnahmen: Erdproben, botanische Makroreste.

Datierung: archäologisch. Frühkaiserzeitlich.

ABBS, G. Helmig.

Berg TG, Ref. Kirche

LK 1054, 729 800/270 980. Höhe 549 m.

Datum der Grabung: 21.–25.4.1993.

Neue Fundstelle.

Geplante Notgrabung (Kirchengrabung). Grösse der Grabung ca. 160 m².

Siedlung?

Die reformierte Dorfkirche von Berg, die sich am westlichen Dorfrand auf der Südflanke eines Moränenhügels erhebt und somit einen weitreichenden Blick ins Thurtal zulässt, wurde im vergangenen Frühling einer umfassenden Innenrenovation unterzogen. Im Zuge bauanalytischer Untersuchungen wurde in der Bauplanie, direkt über dem gewachsenen Boden, neben einigen vermutlich prähistorischen Keramikscherben auch römisches Fundmaterial geborgen. Es handelt sich dabei um mehrere Fragmente von Gebrauchskeramik, eine kleine Wandscherbe einer Terra Sigillata südgallicher Herkunft, einen Spinnwirtel und ein Bruchstück eines Lavegefässes.

Ungeklärt musste die Frage bleiben, ob sechs nachgewiesene Pfostenlöcher mit römischer Siedlungstätigkeit oder mittelalterlichem Kirchenbau in Zusammenhang stehen.

Probenentnahmen: Holzkohle für C14.

Datierung: archäologisch. 2./3. Jh. n. Chr.

Amt für Archäologie TG.

Schutzmassnahme ist jederzeit reversibel. Die neuen Bodenflächen und die ebenfalls nachrestaurierten Gebäudemauern dienen nun als Unterlagen für die vorgesehenen 1:1-Rekonstruktionen im Bereich der verschiedenen Räumlichkeiten: Teilrekonstruktion des hypokaustierten Caldariums, mit Suspensurplatten ausgelegter Boden des Frigidarium usw. Wir hoffen, dass die Rekonstruktionsarbeiten Mitte 1994 abgeschlossen sein werden.

Datierung: archäologisch.

ADB, P.J. Suter

Bernex GE, Ancienne église Saint-Mathieu

CN 1300, 495 100/115 345. Altitude 427 m.

Date des fouilles: septembre 1993.

Références bibliographiques: Genava, n.s. XXXIV, 1986, 64–66; n.s. XXXIX, 1992, 22.

Fouille de sauvetage programmée (complément de fouilles aux travaux archéologiques effectués en 1984, 1991, 1992). Surface de la fouille env. 300 m².

Habitat.

Une fosse avec céramique du 1er s. ap.J.-C. et une autre fosse avec céramique médiévale.

Datation: archéologique.

Service cantonal d'archéologie GE, J. Terrier

Bern-Engehalbinsel BE, Reichenbachwald-Römerbad

LK 1166, 600 840/203 615. Höhe: 531 m.

Datum der Arbeiten: September 1992 sowie Mai–Juni und August 1993.

Bibliographie zur Fundstelle: O. Tschumi, Die keltisch-römischen Ausgrabungen auf der Engehalbinsel bei Bern. 1937. Jb BHM Bern 17, 1937, 87–97.

Geplante Sanierung. Grösse der Grabung ca. 250 m².

Thermen.

Die geplante Sanierung des Schutzhauses über dem 1936–38 durch den Technischen Arbeitsdienst unter der Leitung von O. Tschumi ausgegrabenen und der Öffentlichkeit zugänglich gemachten römischen Badhaus des römischen Strassenvicus auf der Engehalbinsel bei Bern «zwang» den ADB zur gleichzeitigen Sanierung der eigentlichen Anlage. Zunächst wurden – im Herbst 1992 und Frühsommer 1993 – die römischen Strukturen erneut freigelegt und nach heutigen Kriterien zeichnerisch und photographisch dokumentiert. Aufgrund der neuen Erkenntnisse müssen wir mit mindestens einer weitgehenden Umbauphase des Badegebäudes rechnen. Im Sommer 1993 wurden dann die noch erhaltenen originalen Bodenflächen mittels einer im obersten Teil mit gelöschtem Kalk «versiegelt», etwa 10 cm mächtigen Rundkiesschicht überdeckt. Diese

Biel BE, Wasserstrasse

LK 1126, 586 070/221 500. Höhe: 435 m.

Datum der Grabung: Januar–März 1993.

Bibliographie zur Fundstelle: Jb BHM Bern 45/46, 1965/66, 595f. (Fundbericht zu «Biel, Korngasse 3–5»).

Geplante Notgrabung (Neubau). Grösse der Grabung ca. 570 m².

Siedlung.

Auf der südlich der Beobachtungen von 1965 gelegenen Grabungsfläche konnten wir unter einer wenig mächtigen römischen Schuttschicht zahlreiche verschiedene Strukturen dokumentieren, die sich vorwiegend an Hand ihrer Ausrichtungen und weniger mittels Stratigraphie in Phasen unterteilen lassen. Aufgrund von Bodenverfärbungen von Balken und Pfosten erkennen wir – hypothetische – Hausgrundrisse von Holzbauten. Fundamentreste belegen, dass mindestens der Unterbau der jüngeren Bauten im Süden aus Steinen errichtet war. Leider fehlen uns die entsprechenden Gelniveaus. Aus dem spärlichen Befund lässt sich nicht herauslesen, zu welcher Art Besiedlung die beobachteten Gebäudereste zu zählen sind.

Datierung: archäologisch.

ADB, P.J. Suter

Brig-Glis VS, Gamsen, Waldmatte

CN 1289, env. 640 250/128 200 Altitude 664–670 m.

Date des fouilles: 5.4.–5.11.1993.

Références bibliographiques: ASSPA 75, 1992, 211s.; Vallesia 1992, 314–321; ASSPA 76, 1993, 205; Vallesia 1993 (à paraître).

Fouille de sauvetage programmée (construction de la RN9). Surface de la fouille en 1993 env. 1200 m².

Habitat.

Les investigations ont porté cette année sur une surface assez importante, à environ 150 m à l'est des fouilles de 1992. Elles ont révélé la présence de vestiges datés depuis l'Age du Fer jusqu'au Haut Moyen-Age. L'occupation romaine est d'une certaine ampleur. C'est d'ailleurs la première fois pour cette époque que l'on décèle, malgré l'absence de voirie, une volonté d'organisation de l'habitat. La vingtaine de bâtiments mis au jour s'étage le long du versant sur des replats aménagés artificiellement (excavation amont et remblai aval). On note en particulier une terrasse large de 6–8 m et longue de 80 m au moins, consolidée en amont par un mur en pierres sèches. Ce dernier a déterminé une orientation générale sur laquelle divers aménagements viennent s'articuler. Dans les constructions, l'utilisation de la terre et du bois est importante. L'influence romaine reste par conséquent discrète. La tuile fait entièrement défaut et l'emploi du mortier se limite à un seul bâtiment. En revanche, la pierre sèche apparaît plus systématiquement dans la construction des murs, notamment pour les cabanes semi-enterrées dont 2 nouveaux exemplaires ont été mis au jour.

Faune: abondante.

Prélèvements: sédiment (macrorestes, pollens, micromorphologie), bois (dendrochronologie, anthracologie, C14).

Datation: archéologique. Ier–IVe s. ap.J.-C.

ORA VS/Gamsen, O. Paccolat.

Bubendorf BL, Fieleten

LK 1068, 623 320/256 323. Höhe ca. 370 m.

Datum der Grabung: 26.3.1993.

Bibliographie zur Fundstelle: Th. Strübin, Ein Jupiter-Heiligtum beim Bad Bubendorf. Baselbieter Heimatbuch 13, 1977, 303–316; D. Rippmann, Die Kleinfunde aus dem Jupiter-Heiligtum beim Bad Bubendorf. Baselbieter Heimatbuch 13, 1977, 317–337; R. Marti, Frühmittelalterliche Grabfunde beim Bad Bubendorf, in: Beiträge zur Archäologie der Merowinger- und Karolingerzeit. Archäologie und Museum, Heft 11 (1988) Liestal. 5–27.

Zufallsfund ohne Ausgrabung.

Siedlung, Einzelfunde.



Abb. 18. Bubendorf BL, Fieleten. Beschläge eines Kummets. M 2:3. Photo AMABL.

K. Rudin, Seltisberg, beobachtete, wie im Bereich des Jupiterheiligtums und des Gutshofes von Fieleten ein lediglich ca. 15 cm breiter Leitungsgraben ausgefräst wurde. Da das Verlegen der Leitung und das Zuschütten des Grabens in Windeseile geschah, reichte die Zeit lediglich zum Absuchen des Aushubs und einer raschen Dokumentation durch den Finder und die Kantonsarchäologie. Die Fundstelle liegt zwischen der Alten Landstrasse (Augusta Raurica-Oberer Hauenstein) und dem bisher bekannten römischen Gutshof (s. dazu Marti a.a.O., Abb. 2). Sie ist anhand der Funde und der Spuren von Mörtel und Steinen auf eine kleine Fläche begrenzt. Möglicherweise handelt es sich um den Standort eines Nebengebäudes. Der Fund einer ganzen Anzahl von Kummetschlägen (Abb. 18) lässt an einen Stall oder etwas Ähnliches denken.

Datierung: archäologisch.

AMABL, J. Tauber.

Buix JU, Prairies dessous

CN 1065, 568 920/259 340. Altitude 380 m.

Date des fouilles: juillet–octobre 1993.

Références bibliographiques: A. Quiquerez, Le Mont Terrible (1862) 168.

Fouille de sauvetage (canalisations pour les eaux usées). Surface des sondages env. 10 000 m².

Habitat.

Les fouilles, effectuées sous la conduite de C. Peter, ont permis de mettre en évidence une partie des bâtiments d'un vaste ensemble rattaché à une villa dont l'importance précise reste à définir (cf. fig. 19). Le bâtiment ouest correspond à un édifice de plus de 50 m de long sur 20 m de large. La base d'un pilier, au sud, montre qu'il était flanqué d'un portique. A l'intérieur, de nombreux murs, dont une abside, se recoupent et signalent plusieurs réaménagements de l'espace. Fait encore inconnu dans la région, plusieurs chambres ont conservé totalement ou partiellement

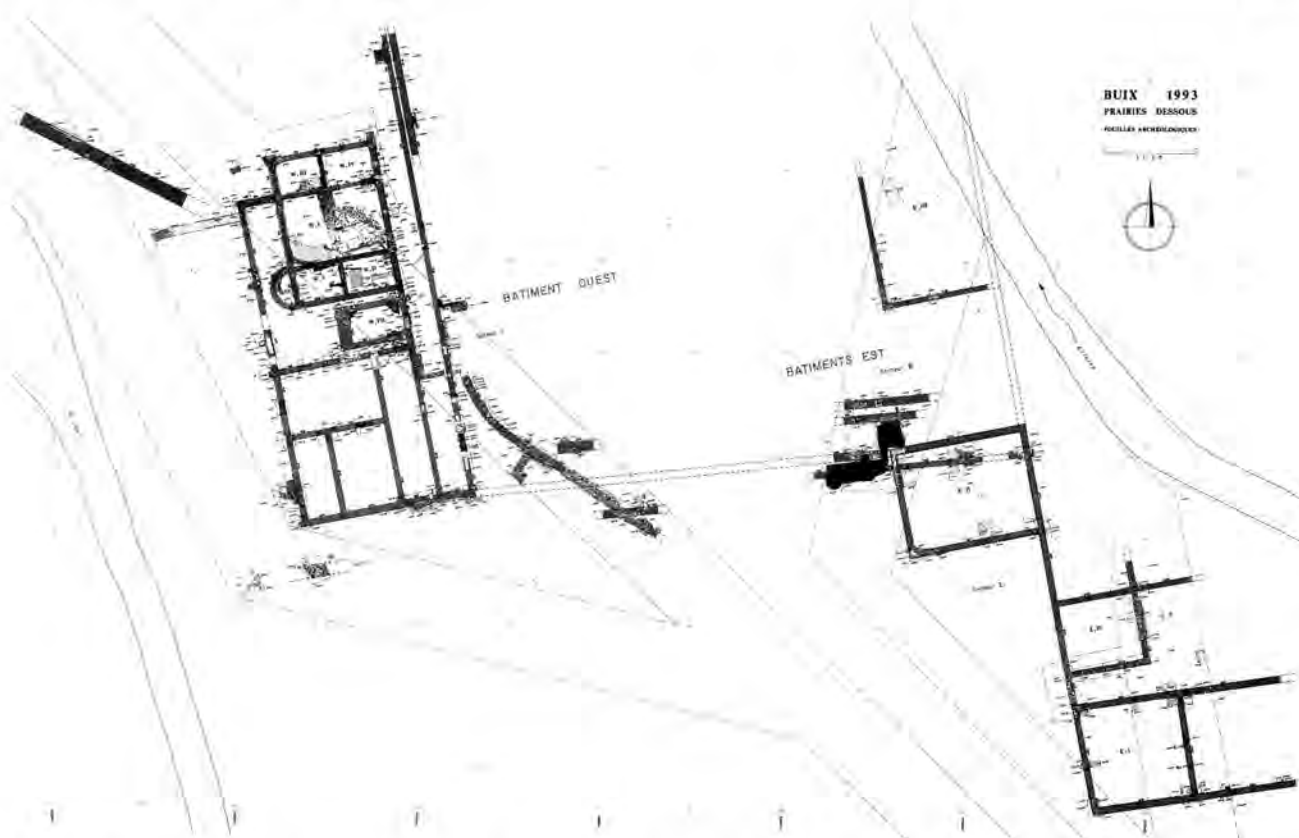


Fig. 19. Buix JU, Les Prairies Dessous. Plan général des fouilles et sondages 1993. Lignes interrompues hachurées, la restitution des murs; lignes interrompues, le trace hypothétique des murs; en grisé, les vestiges médiévaux. Ech. 1:800. Plan OPH JU.

leur sol d'origine. Dans un cas, il s'agit d'un revêtement rouge, fait de mortier et de tuileau (tuile pillée). Dans deux autres cas, on relève un «opus signinum», soit un sol de mortier blanchâtre orné, à distances régulières, de cubes de mosaïques (crustae), noir et noir et blanc. De tels revêtements sont rares, prouvent l'aisance du propriétaire à l'époque et signalent une édification dès le 1er s. ap. J.-C. probablement. De très nombreux morceaux de dalles en marbre ou en autres matériaux assimilables, des fragments de parois peintes et quelques objets soulignent également la richesse du site.

A l'est de ce bâtiment, à une cinquantaine de mètres, se dessine un autre ensemble architectural dont la lecture est malaisée, le contour de cet ou ces édifice(s) n'ayant pas été découvert intégralement. Il s'agit probablement là de la partie agricole ou/et commerciale du complexe.

Par dessus et aux alentours de ces ruines, qui s'étendent sur plus d'un hectare, se développent aussi des murs médiévaux dont l'interprétation reste énigmatique. Au vu de l'extension des vestiges dans le terrain et de la topographie du site, il n'est pas impossible que les fouilles n'aient découvert que la partie sud d'un ensemble encore beaucoup plus important. Il s'agit à n'en pas douter de l'ensemble gallo-romain le plus étendu et le mieux conservé jamais mis en évidence dans le Canton du Jura.

Faune: quelques ossements.

Prélèvements: mortiers.

Datation: archéologique. 1er–3e s. ap. J.-C.

OPH/SAR, F. Schifferdecker.

Bussy FR, Près de Fond
voir Age du Bronze

Châtillon FR, La Vuarda

CN 1184, 553 500/187 300. Altitude 510 m.

Date des fouilles: août–septembre 1993.

Références bibliographiques: Archéologie fribourgeoise, Chronique archéologique 1986 (1989), 38s.; Grangier L., ASA 1869, 5, 40; Bonstetten, Carte archéologique du canton de Fribourg (1878) 5.

Fouille/sondages programmés (projet de construction). Surface de la fouille env. 70 m².

Habitat.

Au siècle passé déjà furent découverts sur ce lieu dit plusieurs murs ainsi qu'une pièce à hypocauste et divers ob-

jets archéologiques remis au Musée d'Art et d'Histoire de Fribourg. Dans le périmètre menacé par de nouvelles constructions, une série de tranchées de sondage ont été creusées à l'emplacement d'anomalies révélées par une prospection géophysique. Quoique restreinte, l'intervention a permis de mettre au jour une importante quantité de matériel parmi lequel figurent des éléments de construction et de décoration d'une villa tels que tesselles de mosaïques polychromes, fragments d'enduit peint, déchets de plomb, fragment de bassin en calcaire, etc. Malgré la proximité du bâtiment gallo-romain, cette campagne de sondage n'a pas permis d'identifier des structures en place, les couches observées ayant été remuées en profondeur par les labours, ni de recouper une enceinte. Elle aura cependant contribué à la réactualisation de nos connaissances du site, confirmant la présence d'un établissement gallo-romain d'une certaine envergure sur la rive orientale du lac de Neuchâtel, à quelques kilomètres de la villa d'Yvonand. Le matériel archéologique recueilli à ce jour permet de cerner chronologiquement la fréquentation du site de Châtillon entre la première moitié du 1er et le 3e s. ap. J.-C.

L'habitat auquel se rattache la trentaine de tessons proto-historiques mélangés au matériel provenant de l'établissement gallo-romain est localisé sans doute plus au sud, sur le plateau surplombant le village actuel.

Datation: archéologique, première moitié du 1er–3e s. ap. J.-C.

SAFR, C. Buchiller et D. Ramseyer.

Courgevaux FR, Champ de la Glacière

CN 1165, 573 650/195 250. Altitude 454 m.

Date des fouilles: janvier 1993.

Références bibliographiques: Archéologie fribourgeoise, Chronique archéologique 1989–1992, 34.

Fouille de sauvetage programmée (construction route communale Courgevaux-Faug). Surface de la fouille env. 10 m².

Voie romaine.

Au mois de janvier 1993, un sondage pratiqué à l'endroit où le tracé de la nouvelle route communale Courgevaux-Faug recoupait une bande régulière de galets remontés par les labours, nous a permis de dégager et d'observer un empierrement. Orienté OSO-ENE, il est formé d'un niveau de galets morainiques entiers de grosseur moyenne, partiellement recouvert d'une couche de gravillons calcaire, de graviers et de sable.

Nous supposons qu'il s'agit d'un tronçon de la voie romaine Avenches-Petinesca, déjà repérée par des équipes vaudoises sur les communes d'Avenches et de Faoug.

Datation: archéologique.

SAFR, T.J. Anderson et M. Bouyer.

Courgevaux FR, Le Marais I voir La Tène

Elgg ZH, Aadorferstrasse

LK 1073, 707 762/260 987. Höhe 532 m.

Datum der Grabung: August 1993.

Bibliographie zur Fundstelle: JbSGUF 54, 1968/69, 138f. Baubegleitende Untersuchung (Werkleitungen).

Gutshof.

Anlässlich grosser Werkleitungsbauten im Zentrum von Elgg kam u. a. zwischen zwei Wohnhäusern ein Mauerrest zum Vorschein, der einen Teil eines römischen Wasserbeckens darstellt. Die vorgefundene Mauer ist im Fundament 80 cm breit und beidseits mit einer 20 cm dicken Schicht von Terrazzoverputz abgedichtet. Auf der Nordseite war sie mit aufeinandergeschichteten Deckziegelfragmenten durchsetzt, im Süden war das Fundament mit vermörtelten, stehenden Leistenziegeln verstärkt. Nördlich der Mauer wurde ein Beckenboden festgestellt, der aus einer 20 cm dicken Mörtelschicht auf einem Steinkoffer bestand. Darunter befand sich ein Mauerrest von einem Vorgängerbau. Spuren von Hypokaustpfeilern fehlen, das Becken war jedoch mit Tubulifragmenten verfüllt.

Die geringe Grösse der untersuchten Fläche und der fehlende direkte Zusammenhang zu bekannten römischen Strukturen in Elgg erschweren eine eindeutige Interpretation des Befundes. Entweder liegt ein Zierbecken in der Art desjenigen in der Gartenanlage des Gutshofes von Dietikon vor, oder es handelt sich um ein Kaltwasserbecken einer Badeanlage. Die Konstruktion befindet sich wohl innerhalb des Areals eines Gutshofes, vermutlich in unmittelbarer Nähe des Herrenhauses. Dafür spricht auch das seit 1833 bekannte Mosaikfragment, das unweit der Fundstelle zum Vorschein kam. Das Wasserbecken steht an der Kante einer natürlichen Terrasse über der Ebene, eine für das Herrenhaus eines Gutshofes charakteristische Lage. Nördlich davon wurde im letzten Jahrhundert eine tönernerne Wasserleitung gefunden, die als Abfluss des Wasserbeckens gedient haben könnte. Die an das Becken angrenzenden Schichten waren im Profil praktisch fundleer; dies verhindert eine genauere Datierung des Befundes innerhalb der römischen Epoche. Im Rahmen der Werkleitungsbeobachtungen 1993 kamen ausserdem verschiedentlich einzelne römische Ziegel- und Tubulifragmente, gelegentlich auch Keramik zum Vorschein.

Probenentnahme: Verputz.

Datierung: archäologisch.

Kantonsarchäologie Zürich, B. Hedinger.

Genève GE, Cathédrale St-Pierre/Cour St-Pierre

CN 1301, 500 410/117 430. Altitude 400 m.

Date des fouilles: 1993.

Références bibliographiques: Ch. Bonnet, Les fouilles de l'ancien groupe épiscopal de Genève (1976–1993). Cahiers d'archéologie genevoise I (1993). Genève.

Fouille de sauvetage programmée (aménagement de la 2ème étape du site archéologique). Surface de la fouille env. 400 m².

Habitat. Dépôt. Lieu de culte.

- Les recherches se sont poursuivies dans le secteur de la troisième cathédrale. En étudiant les aménagements liturgiques, il a été possible de restituer une première barrière de chœur dont une partie, encore conservée en élévation, porte un remarquable décor de stuc (6e/7e s.).
- Le chœur roman de la cathédrale est établi en trois états successifs. Ainsi la rotonde, que L. Blondel datait du haut Moyen-Age, est en fait une crypte hors œuvre qui à la fin du 11e ou au début du 12e siècle sera associée à l'édifice unique remplaçant les deux cathédrales primitives.
- Sous la rue du Cloître, dans une vaste résidence du Bas-Empire, l'étude des vestiges d'installations pour le traitement du blé apporte une information originale. S'agit-il d'un système de séchoirs ou plutôt de l'emplacement où l'on torréfiait les céréales? Des sols rubéfiés par de fortes températures font plutôt penser à la seconde hypothèse (vers 300–350).

Datation: matériel archéologique abondant.

Service cantonal d'archéologie GE, Ch. Bonnet.

Genève GE, Parc de La Grange

CN 1301, 501 700/118 100. Altitude 376 m.

Date des fouilles: octobre 1991–avril 1993.

Références bibliographiques: ASSPA 76, 1992, 207.

Fouille de sauvetage programmée (suite à la pose d'enclage pour une tente). Surface de la fouille env. 4500 m². Habitat.

Le grand bâtiment des 4e/5e siècles a continué d'être dégagé. Il est subdivisé en plusieurs pièces. Un foyer domestique de 2×2 m, des traces d'artisanat, dont un four de verrier, ont été mis au jour.

Le matériel archéologique nous atteste l'abandon de cette partie de l'habitat dans le courant du 8e siècle. Une autre est encore en activité jusqu'au début du bas Moyen Age.

Matériel anthropologique: 2 squelettes.

Faune: en cours d'étude.

Prélèvements: scories, C14.

Datation: archéologique.

Service cantonal d'archéologie GE, G. Zoller.

Genève GE, Promenade Saint-Antoine

CN 1301, 500 540/117 280. Altitude 396 m.

Date des fouilles: avril–décembre 1993.

Date de la découverte: avril 1993.

Site déjà connu.

Références bibliographiques: Genova, I, 1923, 79; XIX, 1941, 84s.; Genova, n.s., IX, 1961, 13s.; n.s., XXXIV, 1986, 58.

Fouille de sauvetage programmée (aménagement d'un parking souterrain). Surface de la fouille env. 1500 m².

Habitat. Tombe. Dépôt. Trouvaille isolée. Autres.

Divers fossés comblés à l'époque augustéenne dans lesquels sont ensuite aménagées des constructions gallo-romaines liées à des activités artisanales. Présence d'un four de verrier vers le dernier tiers du 1er s. ap. J.-C. Ces structures sont perturbées à la fin du Moyen Age pour l'édification des fortifications de la ville dont on a dégagé une courtine sur 100 m de longueur ainsi que le flanc sud d'un bastion daté du 16e siècle.

Matériel anthropologique: 1 squelette dans les niveaux augustéens.

Faune: grande quantité (augustéen-2e s. ap. J.-C.).

Autres: grande quantité de céramique gallo-romaine et moderne. Monnaies et objets divers (fibule).

Datation: archéologique et historique.

Service cantonal d'archéologie GE, J. Terrier.

Genève GE, Rue de l'Hôtel-de-Ville

CN 1301, 500 280–400/117 375–450. Altitude 400–402 m.

Date des fouilles: octobre–décembre 1993.

Références bibliographiques: Bulletin Historique Vaudois IV, 1920, 341–353.

Fouille de sauvetage programmée (travaux de génie). Tranchée d'env. 120 m de longueur.

Habitat.

L'installation de câbles pour les télécommunications et de nouvelles canalisations d'eau et de gaz a permis de mettre au jour, sur presque toute la longueur de la rue, plusieurs niveaux de la voie gallo-romaine. Les couches de La Tène finale ont été repérées dans les sondages profonds. Un mur large d'env. 0.80 m, situé parallèlement aux façades actuelles, nous indique probablement un habitat des 5e/6e siècles.

Mise à jour également d'une petite cave voûtée en tuf, avec le sol en carrons (briques), entièrement conservé, datant du 15e siècle. Elle prolongeait, sous la rue médiévale, les sous-sols normalement créés sous les maisons.

Datation: archéologique.

Service cantonal d'archéologie GE, G. Zoller.

Genève GE, Rue de la Rôtisserie (Rues-Basses)

CN 1301, 500 200–360/117 660. Altitude 380 m.

Date des fouilles: 15.2.–25.9.1993.

Références bibliographiques: ASSPA 1992, 215.240.

Fouille de sauvetage programmée (travaux de génie). Tranchée d'env. 2 m de largeur sur 200 m de longueur.

Habitat.

Mise au jour de fondations des anciennes façades médiévales. L'agrandissement de cette rue a débuté vers 1920, pour quasiment doubler.

De nombreux murs, datés entre le 1er s. ap. J.-C. et les 6e/7e siècles, confirment l'existence d'habitats proches du rivage lacustre antique.

Faune: en cours d'étude.

Datation: archéologique.

Service cantonal d'archéologie GE, G. Zoller.

Genève GE, Rue de la Taconnerie

CN 1301, 500 360–370/117 440–430. Altitude 400–402 m.

Date des fouilles: novembre–décembre 1993.

Site nouveau.

Fouille de sauvetage programmée (travaux de génie). Surface de la fouille env. 60 m².

Habitat.

Mise au jour d'une cave voûtée en carrons (briques) du 15e siècle. Des murs datés du 4e siècle nous indiquent des constructions avec de grandes pièces: l'une d'elles est repérée sur environ 10 m de longueur. Le sol, en terrazzo, est plusieurs fois refait. La dernière étape est marquée par un sol d'argile daté des 5e/6e siècles. Il continue d'être utilisé lors de l'installation d'un four d'environ 1 m de diamètre. Des fragments de moule en terre cuite, des scories de bronze font peut-être penser à un moule à cloche des 7e/8e siècles.

Faune: en cours d'étude.

Prélèvements: fragments de moule (argile cuite).

Datation: archéologique.

Service cantonal d'archéologie GE, G. Zoller.

Genève GE, Temple de Saint-Gervais
voir Moyen-Age

Haldenstein GR, Schloss

LK 1175, 759 150/194 025. Höhe ca. 564 m.

Datum der Grabung: November/Dezember 1993.

Bibliographie zur Fundstelle: JbSGUF 72, 1989, 315f.; Archäologie in Graubünden (1992) 395–418, bes. 396–399. Geplante Notgrabung (2. Renovationsetappe Schloss Haldenstein, Grube für Öltank). Grösse der Grabung: ca. 24 m².

Siedlung.

Bereits bei begleitenden Untersuchungen während der 1. Bauetappe konnten Kulturschichten aus römischer Zeit wie auch aus der älteren Eisenzeit nachgewiesen werden (s. Bibliographie). Erstmals gelang es nun, in der Untersuchung des Jahrs 1993, eine Baute aus römischer Zeit, einen Teilbereich eines Holzgebäudes, nachzuweisen. Ein im Schnitt keilförmiger Graben markiert die Nordwand des Gebäudes. Auf eine längere Nutzung der Baute weist eine quadratische Herdstelle hin, welche teils über die Verfüllung einer Grube verlief. Mehrere Gruben im Gebäudeinneren konnten nur angeschnitten werden, einzelne Pfostenlöcher gehören zum Gebäude; daneben sind weitere Pfostengruben aus jüngeren Schichten bis in die römische Kulturschicht getrieben worden. Bis etwa zur Hälfte des Grabungsfeldes wurde die römische Kulturschicht, welche sich nur im Gebäudeinneren feststellen liess, durch Bergsturzmaterial oder Rüfeschutt überdeckt. Diese bildete eine deutliche Trennschicht zu den jüngeren, vorwiegend spätmittelalterlichen Schichten, welche im Zusammenhang mit der Baugeschichte des Schlosses zu sehen sind.

Die römische Kulturschicht enthielt Fundgegenstände vorwiegend des 2./3. Jh. und der spätrömischen Zeit. Neben einem einzigen Sigillata-Fragment kamen etliche Lavzgefäss-Fragmente, darunter zwei Kelche zum Vorschein. Mehrere bearbeitete Steine, u. a. ein Werkstück zur Schleifsteinherstellung, ein Fragment eines Dreilagen-Knochenkamms sowie noch unbestimmte Eisenobjekte und ein Glasfragment seien erwähnt. Noch unklar sind die Umstände, unter welchen ein wohl neolithisches Steinbeil in die römische Strate gelangte. Denkbar ist, dass in unmittelbarer Umgebung der römischen Baute neolithische Siedlungsstrukturen vorhanden sind, möglich ist aber auch eine Verfrachtung des Beils durch das erwähnte Bergsturz oder Rüfematerial.

Faunistisches Material: in Bearbeitung.

Datierung: archäologisch, 2./3. Jh.

AD GR, A. Gredig.

Hauterive NE, Jardillets

CN 1144, 564 325/206 950. Altitude 520 m.

Date des fouilles: fin septembre–mi-novembre 1993.

Site nouveau.

Fouille de sauvetage programmée (construction de villas).

Surface de la fouille env. 350 m².

Autres.

L'implantation d'une canalisation a permis la découverte d'une carrière romaine enfouie sous les vignes (fig. 20).

La surface fouillée a révélé trois zones distinctes:

- la roche-mère encore recouverte par la moraine, à l'ouest de la fouille;
- la carrière romaine (partie aval): la roche exploitée était recouverte d'une couche organique d'épaisseur variable contenant des tessons de céramique gallo-romaine (1er–3e s. ap.J.-C.); d'autres remblais y ont été déversés postérieurement;
- dans la partie amont, la roche exploitée (parfois assez profondément) était remblayée par des déchets de taille (dallettes calcaires); ce remblai ne comprenait que peu de mobilier archéologique (romain pour la plupart); par contre, en cet endroit, la pierre présentait encore des traces de travail au pic, telles que front de taille ou gorge de dégagement. Bien que la datation de cette zone soit incertaine, il n'est pas du tout exclu qu'elle soit contemporaine de l'exploitation romaine.

Prélèvements: blocs de calcaire pour analyse (prélevé par le service de la Protection des Monuments et Sites de Neuchâtel).

Datation: archéologique. Romain.

Musée cantonal d'archéologie NE, P. Hofmann Rognon.

Hornussen AG, Schulstrasse (Hor.93.1)

LK 1069, 647 110/261 070. Höhe 388 m.

Datum der Grabung: 28.–30.8.1993.

Neue Fundstelle.

Zufallsfund ohne Grabung (für Neubau Kindergarten).

Sonstiges.

In der Südböschung der ausgehobenen Baugrube wurde bei einem routinemässigen Augenschein eine alte Humusschicht mit Funden entdeckt. Beim örtlichen Reinigen des Profils und dem Zurückschlagen der Böschung kamen ein Kieselstreifen (Fundamentrest?), eine Konzentration von Schmiedeschlacken und Asche sowie Leistenziegelstücke und wenig römische Keramikfragmente zum Vorschein. – Bedeutung unsicher: Schmiedeplatz(?).

Probenentnahme: Holzkohle.

Sonstiges: Schmiedeschlacken.

Datierung: archäologisch.

Aargauische Kantonsarchäologie.



Fig. 20. Hauterive NE, les Jardillets. Vue générale du site. On notera la présence de fronts de taille bien conservés (traces de travail au pic). Photo Musée cantonal d'Archéologie NE, Y. André.

Hünenberg ZG, Chämleten, Dersbachstrasse

LK 1131, 676 750/224 960. Höhe 416 m.

Datum der Fundmeldung: Frühling bis Herbst 1993.

Bibliographie zur Fundstelle: Tugium 8, 1992, S. 27; St.Hochuli und J.Weiss, Das Projekt «Archäologie und Bahn 2000 im Kanton Zug». Tugium 8, 1992, 55–63, bes. 62; 9, 1993, 20.

Zufallsfund ohne Ausgrabung (Prospektion).

Siedlung/Grab(?).

Auch im Berichtsjahr wurden im Gebiet, das westlich der im Jahre 1990 ausgegrabenen jungsteinzeitlichen Siedlungsstelle liegt, archäologische Funde auf der Ackeroberfläche aufgesammelt. Nebst den «üblichen» jungsteinzeitlichen Funden konnten neuerdings auch römerzeitliche Keramikfunde getätigt werden.

Datierung: archäologisch. Jungsteinzeit, römische Zeit.

KA ZG, St. Hochuli.

Kaiseraugst AG, Dorfstrasse 3, Region 18,D (1993.01)

LK 1068, 621 300/265 505. Höhe 268 m.

Datum der Grabung: 18.6.–7.10.1993.

Bibliographie zur Fundstelle: U. Müller, JbAK 14, 1993, 116.

Geplante Notgrabung (Bau eines Mehrfamilienhauses mit Einstellhalle). Grösse der Grabung ca. 487 m².

Sonstiges.

Steinbruch im westlichen Kastellvorfeld. Primär humose Einfüllung mit spätantikem Fundmaterial, mehrere Hundert spätrömische Münzen. Über Felsabbaukante eingeschwemmter siltiger Lehm. Abschlüge von Steinbearbeitung.

Funde: u.a. Silber: Nadel, Zwiebelknopf versilbert(?); Bronze: 2 Gürtelbeschläge, Riemenschnalle, Riemenbeschlag, Schnallendorn, Fingerring, Reif, 7 Fibelfragmente, Zwiebelknopffragment, Löffel, Griff, Angelhaken, Nadel mit Öse, etc., 16 Knochenadelnfragmente, Gemme, tordiertes Glasarmreiffragment, 4 Armringfragmente aus Saproelit.

Faunistisches Material: unbearbeitet.

Probenentnahmen: Gesteinsproben für Dünnschliff und Bestimmung durch Ph. Renzel, Basel.

Datierung: archäologisch und numismatisch.

Ausgrabungen Kaiseraugst, U. Müller.

Kaiseraugst AG, Dorfstrasse 42, Region 20,Z (1993.03)

LK 1068, 621 560/265 580. Höhe 269 m.

Datum der Grabung: 23.4.–18.6.1993.

Bibliographie zur Fundstelle: U. Müller, JbAK 14, 1993, 119.

Geplante Notgrabung (Mehrfamilienhaus). Grösse der Grabung ca. 71 m².

Ungeplante Notgrabung (Abbruch und Aushubbegleitung). Grösse der Grabung ca. 84 m².

Siedlung.

Humose Planierung mit vermischtem modernem, mittelalterlichem und römischem Fundmaterial; nur vereinzelt auch frühmittelalterliches Material.

Kastellinnenbauten aus Stein: zwei in einem Abstand von 6.20 m laufende W-O-gerichtete Mauerzüge, südlich vorgelagert die Stützenfundamentreihe einer 3 m breiten Porticus mit Kies-Horizont, südlich vorgelagert ein Gräblein, das einen darunterliegenden Mörtelhorizont (Bauhorizont der Steinbauten) durchschlägt.

Unter dem Mörtelhorizont im Ostteil Spuren von verstürzten Holzwandstrukturen(?), Planierungen mit Fundmaterial aus dem 2./3. Jh. Darunter Gruben bzw. Mulden mit Fundmaterial des 1./2. Jh.

Kleinfunde: u.a. über 100 Münzen. Silber: Fingerring. Bronze: Pinzette, 4 Fibelfragmente, gepunzte Schnalle, Beschlag, Anhänger. Eisen: 2 Ringe. Ziegelfragment mit Stempel der Legio I Martia, Webgewicht, mittelalterlicher Spinnwirtel aus gebranntem Ton, Sandsteinmörser. Knochenartefakte: 42 Nadelfragmente, Band mit Stift. Spolie: Säulenfragment.

Faunistisches Material: unbearbeitet.

Datierung: mittelkaiserzeitlich bis spätrömisch, vereinzelt Frühmittelalter- und Mittelalterfunde, Neuzeit.

Ausgrabungen Kaiseraugst, U. Müller.

Kaiseraugst AG, Im Sager, Region 14,A (1993.13)

LK 1068, 622 350/264 900. Höhe 295 m.

Datum der Grabung: 7.10.–1.12.1993.

Bibliographie zur Fundstelle: U. Müller, JbAK 14, 1993, 117; 13, 213. T. Tomasevic Buck, AS 5, 1982, 2, 141.

Geplante Notgrabung (Projekt Erschliessungsstrasse und Überbauung Im Sager). Grösse der Grabung ca. 270 m².

Gräber. Sonstiges.

Zur Vorabklärung wurden gegen 200 m Sondierschnitte gezogen, um einerseits die Ausdehnung des Gräberfeldes Im Sager und andererseits die der sog. Tongewinnungsgruben zu fassen.

18 m nördlich der römischen Ausfallstrasse Richtung Bözberg konnte auf einer Fläche von etwa 40 m² ein weiterer Teil des Gräberfeldes freigelegt werden: Es wurden zwei Körperbestattungen in Ziegelkisten geborgen und zwei weitere Ziegelkisten angeschnitten. Im einen Körpergrab, dessen Bestatteter auf drei grossen gestempelten (Legio I Martia) Suspensurplatten gebettet war, lag eine TS-Schüssel als Beigabe. In eine Suspensurplatte waren vor dem Ziegelbrand drei Tierzeichnungen eingeritzt worden. Einzelne Ziegelplatten wiesen Tierhuf-, Pfoten- und Schuhnägeleindrücke auf. Auch ein Leistenziegel und eine Platte der Überdeckung waren gestempelt.

Der zweiten Körperbestattung waren ein einhenkliger Krug, ein Glasbecher und ein Schälchen beigegeben. Die Ziegelkiste war durch vier Suspensurplatten zugedeckt, in deren eine von Hand die Widmung IUSINIO ONI(?) DUS geschrieben war.

Ferner kamen verschiedene Brandbestattungen zum Vorschein, nämlich drei Urnengräber in einer Brandschuttgrube (G1: Topf mit Deckel, G2: Faltenbecher mit Glasgefäss und Glasbalsamarium, G3: oranger Topf) und zwei reine Urnengräber (G7: oranges Gefäss, G9: schwarzer Topf mit Leistenziegel fragment gedeckt).

Unmittelbar unter der durchpflügten Ackererde lag ein Säuglingsgrab auf einem Hohlziegel.

Anthropologisches Material: Bearbeitung durch B. Kaufmann in Vorbereitung.

Faunistisches Material: Bearbeitung durch B. Kaufmann in Vorbereitung.

Datierung: archäologisch. Mittlere Kaiserzeit bis spätrömisch.

Ausgrabungen Kaiseraugst, U. Müller.

Langendorf SO, Hüslerhofstrasse

LK 1127, 605 670/229 300. Höhe 450 m.

Datum der Grabung: Mai–November 1993.

Bibliographie zur Fundstelle: Spycher, Hp. (1981) Ein römisches Gebäude in Langendorf. Archäologie des Kantons Solothurn 2, 21–37 (bes. 22f. Abb.2); ders. (1981) Die Ausgrabungen von Langendorf-Kronmatt 1980. AS 4, 62–74 (bes. 62 Abb.2).

Geplante Notgrabung (Überbauung). Grösse der Grabung ca. 3800 m².

Siedlung.

Gut 100 m südlich des 1980 ausgegrabenen Gebäudes mit zentraler Halle und Seitenportiken kam ein weiteres Gebäude römischer Zeit zum Vorschein, bei dem es sich wohl um ein kleines Hauptgebäude handelt. Ob beide Gebäude zum gleichen Gutshof gehören oder zwei Gehöfte bezeugen, ist noch abzuklären, ebenso der Zusammenhang mit dem 400 m westlich gelegenen Badegebäude von Bellach-Franziskanerhof. Das mehrfach umgebaute Haus wies im Westen einen z.T. unterkellerten Eckkrisaliten, im Süden eine vorgelagerte Portikus und im Norden einen zweiräumigen mutmasslichen Badetrakt mit Abwasserkanal auf. Die römischen Funde umspannen einen Zeitraum vom mittleren 1. bis späten 3. Jh. Nordwestlich des römischen Gebäudes fanden sich einige eingeschwemmte bronzezeitliche Scherben. Im Ostteil des römischen Hauses hatte man im 17./18. Jh. einen offenbar freistehenden Keller eingebaut. Russige Brandspuren, die sich nicht auf ein einmaliges Feuer zurückführen lassen, könnten ihn als Ofenhaus ausweisen. Neben einer einzelnen sicher neuzeitlichen Mauer kamen weitere Mauern zum Vorschein, deren Zeitstellung ungewiss ist.

Faunistisches Material: unbearbeitet.

Datierung: archäologisch. Bronzezeit, Mitte 1. bis Ende 3. Jh.

Kantonsarchäologie SO, C. Schucany.

Liestal BL, Weideli

LK 1068, 621 995/260 240. Höhe 320 m.

Datum der Grabung: 12.5.–8.7.1993.

Bibliographie zur Fundstelle: AS 16, 1993, 160.

Geplante Notgrabung (Bauprojekt). Grösse der Grabung ca. 140 m².

Wasserleitung.



Fig. 21. Lugnez JU, Chapelle St-Imier. Bâtiment de la villa rustica. Photo F. Schifferdecker.

Eine bevorstehende Überbauung veranlasste die Kantonsarchäologie zu einer vorsorglichen Sondierung, die sich zu einer Grabung auswuchs. Die Wasserleitung ist an dieser Stelle hervorragend erhalten, Möglichkeiten für eine Erhaltung zeichnen sich ab.

Datierung: archäologisch.

AMABL, J. Tauber.

Lugnez JU, Chapelle Saint-Imier

CN 1065, 574 640/259 740. Altitude 430 m.

Date de la découverte: 20.8.1993.

Références bibliographiques: A. Quiquerez, Topographie d'une partie du Jura oriental et en particulier du Jura bernois. Epoque celtique et romaine (1864) 332s.

Prospection aérienne.

Habitat.

Depuis de nombreuses années, à chaque occasion, ce gisement était survolé, d'une part pour repérer plus précisément son emplacement, d'autre part, pour tenter de

mieux connaître l'importance du site. Le bâtiment repéré partiellement consiste en une rangée d'au moins 5 pièces alignées est-ouest, bordées au sud et au nord de couloir(s) ou portique(s) (fig. 21). Certaines photos montrent clairement que le bâtiment se poursuit à l'est. A l'ouest, il semble qu'il y ait eu une réfection et un agrandissement de la dernière pièce pour former une sorte d'aile. Au nord (au bas de la photo fig. 21), la ligne visible doit correspondre au mur d'enceinte.

A. Quiquerez mentionne que la villa se trouvait à l'emplacement d'un ancien château aujourd'hui rasé et probablement situé au sud du bâtiment gallo-romain nouvellement repéré, de l'autre côté du chemin. Des sondages effectués dans la chapelle par un ancien curé dans les années 1970(?) auraient permis de découvrir des fondations attribuées à l'époque romaine. Il est donc à ce jour difficile de savoir à quoi correspond le plan du bâtiment découvert: construction principale d'une villa rustica plutôt de petites dimensions? Aile ou annexe de la pars urbana non visible? Élément de la pars rustica? Des prospections complémentaires sont encore nécessaires.

Quelques petits fragments de tuiles, de céramique sigillée et un cul d'amphore ramassés anciennement sur place confirment l'attribution gallo-romaine.

Datation: archéologique.

OPH/SAR, F. Schifferdecker.

Lully FR, En la Fin de la Faye

CN 1184, 555 740/187 045. Altitude 480 m.

Date de la découverte: décembre 1993.

Site nouveau.

Sondage programmé (construction de la RN1).

Tombe.

Lors des sondages effectués en préliminaire à la construction de la RN1 dans la Broye fribourgeoise nous avons découvert sur une terrasse du flanc nord de la butte morainique de la Faye, à proximité d'un habitat de l'âge du Bronze, une tombe romaine à incinération.

Les ossements brûlés étaient déposés dans une fosse, accompagnés d'une série de récipients en céramique et en verre, de plusieurs objets en fer et d'une monnaie de bronze. Une partie du mobilier avait été passée au feu.

La céramique identifiée (bol Drag 37) et la monnaie (vraisemblablement frappée sous Domitien) datent la tombe de la fin du 1er siècle de notre ère.

Matériel anthropologique: incinération.

Prélèvements: sédimentologique.

Datation: archéologique. 2e moitié du 1er s. ap. J.-C.

SAFR, C. Agustoni et M. Bouyer.

Lupsingen BL, Hasel

LK 1068, ca. 620 200/255 600. Höhe ca. 465 m.

Datum der Fundmeldung: Dezember 1993.

Alte Fundstelle (Lesefunde seit 1985).

Zufallsfund ohne Ausgrabung.

Siedlung.

Seit längerer Zeit sucht K. Rudin das Gelände ab. Im Laufe des Jahres 1993 hat seine Fundausbeute zugenommen. Aufgrund der Keramik handelt es sich um eine bisher nicht bekannte römische Ansiedlung.

Datierung: archäologisch.

AMABL, J. Tauber.

Martigny VS, En Pré Borvey, *mithraeum*

CN1325 env. 571545/105020. Altitude env. 476.50 m.

Date des fouilles: 24.5–19.11.1993.

Site nouveau.

Références bibliographiques: AS 16, 1993, 4, 162s.

Fouille de sauvetage programmée (construction d'un immeuble). Surface de la fouille env. 500 m².

Alors que des sondages préliminaires pratiqués à proximité immédiate en 1991 n'avaient montré rien de particulier, les travaux de terrassement pour un nouvel immeuble ont révélé la présence d'un *mithraeum*, sanctuaire du dieu d'origine iranienne Mithra, en périphérie de l'agglomération antique. Ce monument ne sera pas détruit mais mis en valeur et accessible dans le sous-sol de l'immeuble.

Il s'agit d'un long bâtiment bipartite, d'env. 23×9 m, dont le saint des saints, appelé *spelaeum* ou *crypta* était partiellement enterré. Il est précédé d'une vaste antichambre presque carrée à laquelle on accédait latéralement et dans un angle de laquelle était aménagée une salle de dimensions modestes, peut-être un vestiaire (*apparitorium*). Au vu du matériel et des installations mis au jour, il est possible que l'on ait préparé des repas dans ce «hall» d'entrée. Comme dans presque tous les *mithraea*, le *spelaeum* est composé d'une nef centrale large ici d'env. 3.70 m, bordée par des *podia* (ou banquettes), profonds d'env. 2.1–2.3 m et surélevés de 50 cm env., sur lesquels les dévôts s'allongeaient. Au fond de cette salle, du côté nord-ouest, se trouve un podium, précédé de quelques marches, qui supportait vraisemblablement la représentation figurée du tauroctone, abritée dans un dernier temps par un arc. Devant ce podium devait se trouver les trois autels inscrits que l'on a retrouvés, déplacés et partiellement mutilés, dans la couche de démolition qui recouvrait la travée centrale. L'un de ces autels est dédié au dieu soleil invincible Mithra par un magistrat du Valais, les deux autres sont consacrés l'un à *Jupiter Optimus Maximus*, l'autre à tous les dieux et toutes les déesses, par des gouverneurs de la province.

Le *mithraeum* situé à une centaine de mètres au nord du temple indigène «recouvert» par la Fondation Pierre-Giannada, était lui aussi compris dans un *téménos* ou enclos sacré: on en a repéré les limites nord-est, sud-est et sud-ouest à env. 6 m du bâtiment, matérialisées par des pierres de chant qui calaient les planches d'une palissade.

Les fouilles (pas encore achevées) de ce sanctuaire ont permis la découverte d'une multitude d'objets dont plus de 1500 monnaies (surtout de la seconde moitié du IV^e s.) de nombreux quartz bruts (cristal de roche), des tessons, etc. ainsi que de très nombreux fragments d'enduits peints et quelques bronzes figurés.

Prélèvements: micromorphologie.

Datation: archéologique.

ORA VS, F. Wiblé.

Martigny VS, Les Morasses, *insula* 8

CN 1325, env. 571 870/105 165. Altitude env. 473 m.

Date des fouilles: 3.5–24.11.1993.

Références bibliographiques: ASSPA 74, 1991, 266; 76, 1993, 209; Vallesia 46, 1991, 222s.; 48, 1993 (à paraître).

Fouille programmée. Surface de la fouille env. 280 m² supplémentaires.

Habitat. Tombe. Dépôt.

En 1993, nous avons poursuivi le dégagement superficiel de la grande *domus* à péristyle située en face du forum antique, de l'autre côté de la *rue Principale*. Seuls env. 70 des 635 m² occupés par cette vaste demeure (cour à péristyle comprise, mais sans le portique longeant la rue et le jardin de l'arrière cour) n'ont pu être explorés dans son angle nord, car situés sous l'accès au motel voisin. Ainsi, une fois la mise en valeur des vestiges achevée – certains murs ont déjà été remontés sur quelques assises en vue de leur conservation – nous pourrions présenter au public un plan intelligible, quasi complet, d'une maison d'un notable martigneraïn d'époque romaine, avec toutes ses composantes essentielles.

Le mur mitoyen qui la séparait de la propriété voisine, du côté sud-ouest, a été complètement dégagé; comme nous le supposions, il n'était percé d'aucune ouverture. Nous l'avons doublé, du côté sud-ouest, par un mur en béton destiné à supporter l'accès de service aux installations de la piscine municipale. Mis à part un système de chauffage original, les quelques vestiges fouillés de cette autre maison ne présentaient aucune particularité notable.

Entre la cour à péristyle et la rue romaine, on a dégagé l'état dernier des constructions. Le secteur sud était occupé par des bains privés dont on a identifié le local de chauffe et une salle pourvue d'un hypocauste communiquant avec une autre, non chauffée, doté d'une petite baignoire rectangulaire. Plus au nord-est, un couloir permet-

tait la communication entre le portique qui longeait la *rue Principale* et le péristyle. De part et d'autre, il donnait accès à divers locaux; dans l'angle de l'un d'eux furent retrouvées plusieurs statuettes en bronze, partiellement abîmées par le feu, qui ont peut-être appartenu à un lairair, à moins qu'elles aient été rassemblées là en vue de leur refonte: des installations artisanales tardives, notamment pour la fonte du plomb, ont déjà été découvertes dans le portique du péristyle.

Après l'abandon, vers la fin du IV^e s. de notre ère, du site comme habitat, furent installées dans ces ruines quelques tombes à inhumation du Haut Moyen-Age.

Matériel anthropologique: quelques tombes à inhumation du Haut Moyen-Age.

Faune: abondante.

Datation: archéologique (mobilier).

ORA VS, F. Wiblé.

Martigny VS, La Délèze, au nord-ouest de l'*insula* 5

CN1325, env. 571830/105425. Altitude env. 471.50 m.

Date des fouilles: 15.3–12.7.1993.

Références bibliographiques: ASSPA 75, 1992, 219; Vallesia 47, 1992, 331s.

Fouille de sauvetage (établissement d'un nouveau collecteur). Surface de la fouille env. 200 m².

Habitat.

L'ORA VS est intervenu dans des conditions souvent difficiles pour relever et fouiller, dans la mesure du possible et des délais imposés, les vestiges recoupés par la tranchée d'un nouveau collecteur d'égout dans la rue d'Octodure.

Les résultats sont appréciables. On a ainsi pu constater que la rue romaine séparant les *insulae* 4 et 9 d'une part, 5 et 10 d'autre part devait se prolonger, partiellement dallée, en direction nord-ouest et séparer deux quartiers de longueur réduite; ces derniers s'étendaient jusqu'au mur de limite nord-ouest de la ville antique déjà repéré en 1987/88 et 1992. Au-delà de la rue qui longeait apparemment ce mur de limite, la tranchée n'a révélé la présence d'aucune construction jusqu'à env. 50 m au nord-ouest, où fut repérée une construction de fonction indéterminée. Cette dernière pourrait être liée aux bâtiments qui ont été construits dès l'époque romaine dans le secteur de l'actuelle église paroissiale, où s'élèvera la première cathédrale du Valais. Près de l'extrémité sud-est de la tranchée, non loin de l'égout bien connu situé sous la *rue de la Basilique*, d'axe sud-ouest/nord-est, on a mis en évidence l'angle sud du quartier situé au nord-ouest de l'*insula* 5 avec un portique qui s'ouvrait sur cette rue.

Datation: archéologique.

ORA VS, F. Wiblé.

Massongex VS, Au Village

CN 1304, env. 565 300/121 375. Altitude 396–400 m.

Date des fouilles: 25.6.–26.11.1993.

Références bibliographiques: ASSPA 74, 1991, 129–182; 76, 1993, 210s.

Fouille de sauvetage programmée (construction d'une salle polyvalente). Surface de la fouille env. 1600 m².

Habitat.

L'ouverture du chantier de la nouvelle salle polyvalente de Massongex a permis la mise au jour de la périphérie occidentale de l'agglomération antique de *Tarnaiæ* sur près de 1600 m². L'élément le plus important pour la compréhension de la topographie antique du site a été la découverte d'un méandre du Rhône, dont la berge sud-occidentale a délimité l'extension de l'agglomération entre la période de La Tène finale et l'époque romaine.

Le rare mobilier issu du plus ancien niveau de fréquentation découvert en bordure de ce bras du Rhône (amphores Dressel IA et céramique à vernis noir de Campanie [Campanienne A]) semble remonter à la seconde moitié du II^e ou à la première moitié du I^{er} s. av. J.-C. Le premier aménagement de rive observé, qui comportait un empierrement protégeant une rangée de pilotis malheureusement non conservés, est établi dans la seconde moitié du I^{er} s. av. J.-C. Ce secteur, encore aisément inondable, est ensuite assaini par une succession de remblais déversés entre l'époque augustéenne tardive et la seconde moitié du I^{er} s. ap. J.-C., période qui voit l'édification d'un vaste bâtiment maçonné dont seule la façade et une annexe occidentales ont pu être reconnues dans le cadre de cette fouille. Les dimensions imposantes de ce bâtiment se devinent cependant grâce à l'observation, quelque 10 m à l'est de la limite du chantier, d'importantes maçonneries conservées en élévation sous les fondations des maisons actuelles; un des murs est doté d'un épais enduit de mortier au tuileau, suggérant ainsi une fonction thermique.

Le secteur méridional de la fouille a révélé un habitat établi dans le courant des trois dernières décennies avant notre ère. Modifié à de nombreuses reprises, il est agrandi vers la fin du I^{er} s. ap. J.-C. au détriment d'une zone artisanale comportant au moins quatre foyers et plusieurs apprentis qui furent utilisés dès le règne de Tibère. L'abondant mobilier recueilli permet de suivre l'évolution de cet habitat jusqu'à son abandon final qui n'est peut-être pas antérieur au IV^e s.

Faune: abondante.

Prélèvements: pour analyses géologiques.

Datation: archéologique (céramique, monnaie).

ORA VS, M.-A. Haldimann et M. Paratte.

Möhlin AG, Hofacker (Mol.93.1)

LK 1048.

Datum der Grabung: 9.11.1993.

Bibliographie zur Fundstelle: JbSGUF 76, 1993, 186.

Geplante Notgrabung (Aushubbegleitung zu Einfamilienhaus).

Sonstiges.

Ansammlung von Scherben und römischer Keramik. Eine Pfeilspitze aus Silex.

Datierung: archéologique.

Aargauische Kantonsarchäologie.

Morat FR, Combette

CN 1165, 576 730/197 490. Altitude 505 m.

Date des fouilles: début: mai 1993 (encore en cours).

Références bibliographiques: ASSPA 74, 1991, 268–270; 76, 1993, 220s.; Archéologie fribourgeoise, Chronique archéologique 1989–1992 (1993), 107–109.

Fouille de sauvetage programmée (construction de la RN1). Surface de la fouille env. 1200 m² (terminés) 600 m² (en cours).

Habitat.

Pour respecter le calendrier des travaux autoroutiers nous contraignant à libérer le secteur de Courgevax dans de brefs délais, les fouilles de la villa romaine de Combette ont été interrompues pendant l'année 1992. Elles ont été reprises en mai 1993 et se sont poursuivies jusqu'à la fin de l'année.

Durant l'été, l'accent a été mis sur la zone située entre le bâtiment principal de la villa et la route cantonale Morat-Fribourg. Un ensemble de fosses, généralement circulaires et peu profondes, renfermant de rares vestiges protohistoriques a été découvert ainsi que plusieurs empierrements et des trous de poteaux. A ces structures étaient associés des blocs de calcaire jaune équarris, d'assez gros fragments de tuiles, de mortier etc., matériaux de réemploi des constructions romaines. Leur répartition laisse entrevoir plusieurs constructions rectangulaires sur poteaux plantés. Dès l'automne, les recherches ont été concentrées au abords de la route cantonale pour compléter le plan des bâtiments romains explorés depuis 1989.

Datation: archéologique.

SAFR, C. Agustoni.

Morat FR, Vorder Prehl 2
voir Age du Bronze

Moudon VD, Maison Cerjat

CN 1224, 551 090/168 860. Altitude 519 m.

Date des fouilles: juillet–août 1993.

Site nouveau

Références bibliographiques: M. Fontannaz, Moudon. Maison Loys de Villardin, rue Grenade 34. Dossier historique complémentaire, dactylographié, août 1992.

Fouille de sauvetage (projet de construction d'un garage souterrain).

La fouille d'un secteur de la basse ville médiévale de Moudon, proche de la porte de Lucens, sur son côté sud, laissait prévoir des découvertes en relation avec l'enceinte du 13^e s. En réalité, c'est une succession des structures d'habitat qui est apparue, attestant une occupation de l'Antiquité à la fin du 17^e s. qui a vu la construction de la maison actuelle (1691).

Période 1: Des tracés de murs (fig. 22A), dont l'orientation sera reprise avec une constance rigoureuse dans toutes les phases ultérieures, attestent déjà une occupation dans l'Antiquité. Des tessons de céramique de l'époque flavienne permettent de préciser la date. Les vestiges découverts sont ceux d'un vaste local qui ne peut être entièrement reconstitué. La découverte est d'importance, car elle révèle les premiers vestiges de constructions romaines à Moudon.

Période 2: Après une longue période d'abandon, de nouvelles constructions apparaissent sans doute seulement avec le développement de la basse ville médiévale, dans le dernier quart du 13^e s. Dans un premier temps, on assiste peut-être plus à une parcellisation qu'à de véritables constructions architecturales (fig. 22B).

La phase suivante voit, peut-être au cours du 14^e s., s'accroître le mouvement de colonisation des terrains encore non bâtis, en direction de l'ouest. Une nouvelle maison est construite de ce côté. Elle est séparée du premier bâtiment par l'ancienne ruelle, devenue peut-être un passage couvert. La fermeture de ce passage par une porte du côté sud pourrait témoigner d'une certaine forme de privatisation de l'espace. Diverses transformations affecteront ensuite le bâtiment occidental.

Période 3: L'étape suivante de construction fait immédiatement suite à un incendie en 1516 et qui a effectivement laissé des traces importantes et caractéristiques sur le site. La reconstruction semble avoir touché d'abord le secteur nord-est du site, où une nouvelle maison est construite, plus grande que la précédente et peut-être précédée d'arcades.

Périodes 4–6: On constate ensuite un développement des constructions en direction de l'ouest puis du sud. Ces constructions, qui ont sans doute cumulé des fonctions d'habitation et d'exploitation agricole, ont subi plusieurs transformations que nous ne pouvons pas situer plus précisément qu'au cours du 16^e et du 17^e s.

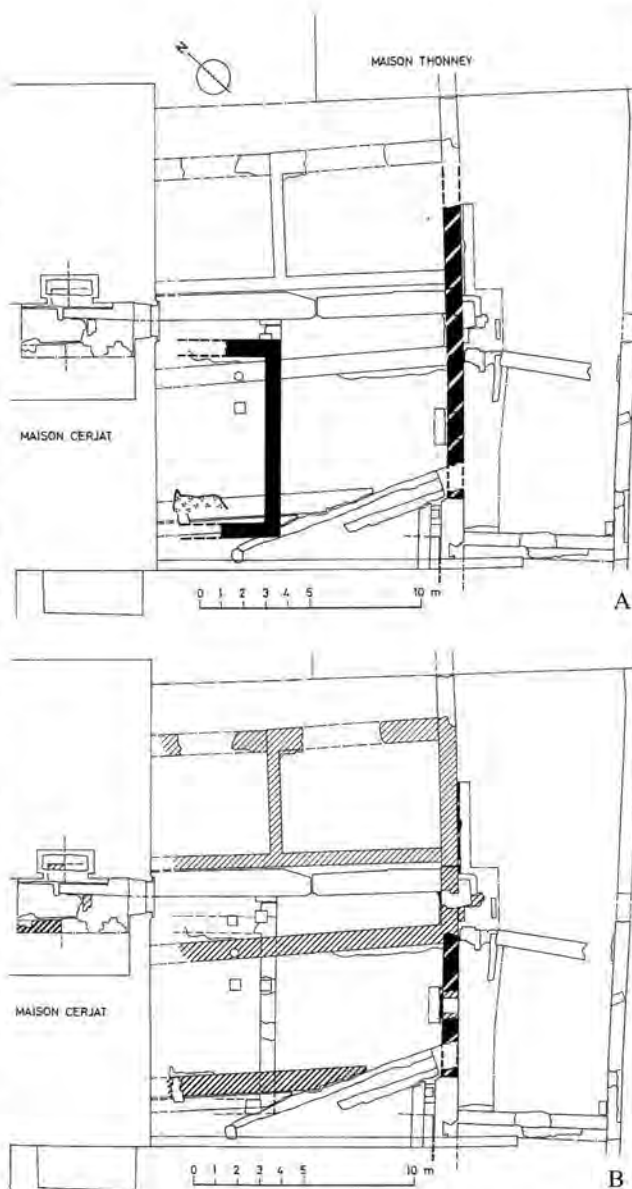


Fig. 22. Moudon VD, Maison Cerjat. Plan schématique des phases de construction. A: en noir, les vestiges romains; A et B: en hachurée, structure médiévale du début de la parcellisation (fin 13^e s. ?); structures postérieures (entre la fin du 13^e et la fin du 17^e s.). Ech. 1:333. Dessin F. Wadsack.

Période 7: L'achèvement de l'actuelle maison Cerjat, en 1691, est marqué par un terrassement complet du site. Tous les vestiges des époques antérieures ont été scellés sous le jardin de la maison Cerjat.

Fouille et documentation: AAM, Atelier d'archéologie médiévale, Moudon, J. Sarott, H. Kellenberger, F. Wadsack, L. Auberson.

L'interprétation est appuyée sur le dossier historique de Monique Fontannaz (voir références bibl.).

Rapport: déposé aux MHA VD.

Datation: archéologique, historique.

L. Auberson, Moudon.

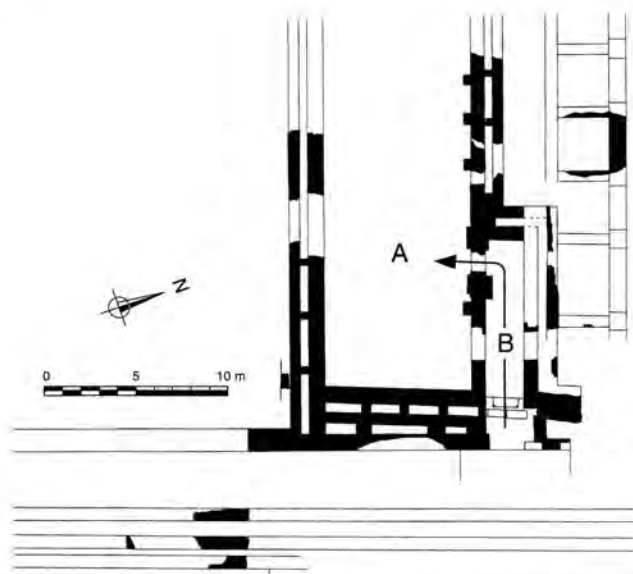


Fig. 23. Nyon VD, Place du Marché I. Plan de l'accès nord (B) du cryptoportique (A) du forum. Dessin Archeodunum/MHAVD.



Fig. 24. Nyon VD, Rue de la Gare. Vue générale de la fouille. Photo Archeodunum.

Nyon VD, Pl. du Marché I

CN 1261, 507 695/137 420. Altitude 403 m

Date des fouilles: été 1993

Référence bibliographique: ASSPA 73, 1990, 217s.; 74, 1991, 221–226; 75, 1992, 221.

Fouille de sauvetage programmée (rénovation d'un bâtiment). Surface de la fouille env. 50 m².

Accès au cryptoportique du forum.

Une petite fouille dans les caves d'un immeuble en rénovation a permis de reconnaître le couloir d'accès nord des galeries du cryptoportique du forum (fig. 23). Ce couloir, d'environ 9 m de longueur, mène à une porte latérale (1.50 m de largeur) qui débouche dans le cryptoportique lui-même. Une différence de niveau d'env. 1 m entre le couloir et les galeries nécessite la présence d'une volée de marches que l'arasement des vestiges n'a pas permis de situer.

Un puits, postérieur à l'époque romaine, à également été découvert et partiellement vidangé. Aucun matériel ne permet de préciser sa datation.

Fouille: P. Hauser, Gollion.

Datation: archéologique.

F. Rossi, Gollion.

Nyon VD, rue de la Gare

CN 1261, 507 670/137 475. Altitude 403 m.

Date des fouilles: hiver 1992/93.

Références bibliographiques: ASSPA 76, 1993, 211s.

Fouille de sauvetage programmée (remplacement de canalisations). Surface de la fouille env. 500 m².

Habitat.

La poursuite des travaux de remplacement des canalisations de la rue de Gare (fig. 24) a occasionné la découverte d'une seconde *domus* à péristyle séparée de celle fouillée en 1992 par une rue (et peut-être une petite place?). Quelques pièces ont pu être partiellement dégagées qui ont toutes connues plusieurs phases de construction. Dans l'une d'elles, de nombreux fragments d'enduits peints, apposés sur une élévation de terre (adobe ou pisé), ont été recueillis.

Au nord-ouest de la fouille, à l'emplacement de la porte Saint-Martin du bourg médiéval, seules quelques maigres fondations subsistaient. En avant de la porte, deux piles maçonnées d'un pont à arches enjambant un fossé ont été repérées.

Fouille: P. Hauser, Gollion.

Datation: archéologique.

F. Rossi, Gollion.

Nyon VD, colline de La Muraz (parcelles 493, 494 et 498)

CN 1261, 507 510/137 450. Altitude 407 m.

Date des fouilles: février 1993.

Site déjà connu.

Sondages préliminaires (plan de quartier). Surface de la fouille env. 1000 m².

Habitat.

Les sondages ont révélé, sur le plateau de la colline, deux murs et une fosse contenant du matériel romain. Toutes les tentatives dans les pentes et parcelles basses de la colline n'ont laissé entrevoir que le limon sableux naturel.

Datation: archéologique.

P. Hauser, Gollion.

Nyon VD, chemin de l'Argillière

CN 1261, 507 310/137 560. Altitude 408 m.

Date des fouilles: juillet 1993.

Références bibliographiques: E. Pélichet, Pro Novioduno Bull. 18, 1946.

Circonstance de la fouille: Fouille de sauvetage (pose de canalisations). Surface de la fouille env. 15 m².

Habitat.

L'intervention a mis au jour un sol construit au mortier de tuileau et bordé de deux murs, le tout étant implanté directement dans le limon naturel. Aucun niveau de circulation n'a pu être observé à l'extérieur des structures. L'orientation est légèrement différente des vestiges repérés en 1946.

Datation: archéologique.

P. Hauser, Gollion.

Obersiggenthal AG, Kirchdorf-Meierhof (Osg.93.1)

LK 1070, 663 000/261 000. Höhe 393 m.

Datum der Grabung: 20.–22.1.1993.

Bibliographie zur Fundstelle: JbSGUF 69, 1987, 275f.

Ungeplante Notgrabung (Abböschung einer bestehenden Baugrube für Anbau). Grösse der Grabung ca. 10 m².

Siedlung.

Rund 50 m nördlich der bekannten römischen Ökonomiebauten von 1943 und 1981 und etwas höher am Hang lagen Fundamente und aufgehende Mauern von Wohnräumen eines herrschaftlichen römischen Gebäudes. Die Räume waren abgetreppert am Hang angelegt, hatten einen Mörtelgussboden und wiesen verputzte Wände mit einfach gegliederter flächiger Bemalung auf. – Kaum Kleinfunde.

Datierung: archäologisch. Wohl 1. Jh. n. Chr.

Aargauische Kantonsarchäologie.

Olten SO, Hauptgasse 14

LK 1088, 635 165/244 450. Höhe 398.50 m.

Datum der Grabung: Mai/Juli 1993.

Neue Fundstelle.

Geplante Notgrabung (Umbauprojekt). Grösse der Grabung ca. 50 m².

Siedlung.

Am mutmasslichen Rande des kaiserzeitlichen Vicus und innerhalb des spätantiken Kastells kamen in zwei kleinen noch nicht unterkellerten Flächen wenige Überreste römischer Zeit zum Vorschein, die sich fünf Perioden zuordnen lassen: Zwei über einen Meter in das Aussenniveau eingetiefte Gruben, die ins mittlere/spätere 1. Jh. datieren; eine NNW-SSO verlaufende Mauer des 2. bis vielleicht mittleren 3. Jh.; ein die erwähnte Mauer schräg schneidender, ca. 5 m breiter und 2 m tiefer Spitzgraben, der etwa parallel verläuft zu einem 1.50 m breiten Konstruktionsgraben im östlich benachbarten Haus. In der Einfüllung des Spitzgrabens fand sich ein Antoninian des Probus (276–282). Über dem Spitzgraben lagen Reste eines Mörtelbodens, der von einigen Pfostenlöchern durchschlagen war. Boden wie Pfostenlöcher könnten zum Kastell gehören.

Faunistisches Material: unbearbeitet.

Datierung: archäologisch. Mitte 1.–4.(?)Jh.

Kantonsarchäologie SO, C. Schucany.

Orbe VD, Boscéaz

voir pp. 148–152, communication C.-A. Paratte

Payerne VD, route de Bussy

CN 1184, 560 100–450/186 300. Altitude 447 m.

Date des fouilles: mars–novembre 1993.

Références bibliographiques: ASSPA 75, 1992, 224; 76, 1993, 213s.

Fouille de sauvetage programmée (construction de l'autoroute RN1). Surface de la fouille env. 1900 m².

Nécropole.

Repérée en 1991 et partiellement explorée l'année suivante, la nécropole gallo-romaine de la route de Bussy a fait l'objet d'une nouvelle campagne de sondages. Plusieurs dizaines de nouvelles sépultures ont été mises au jour, au sein des deux groupements de tombes pressentis l'année précédente. Dans le groupe occidental, plus précoce (milieu du 1er au début du 2e s.), plusieurs incinérations intéressantes ont été découvertes, dont la majorité à ossements concentrés ou déposés dans des coffrets de bois (fig. 26). L'un de ces coffrets recelait un miroir de bronze et un petit balsamaire de verre. Le groupe oriental, plus

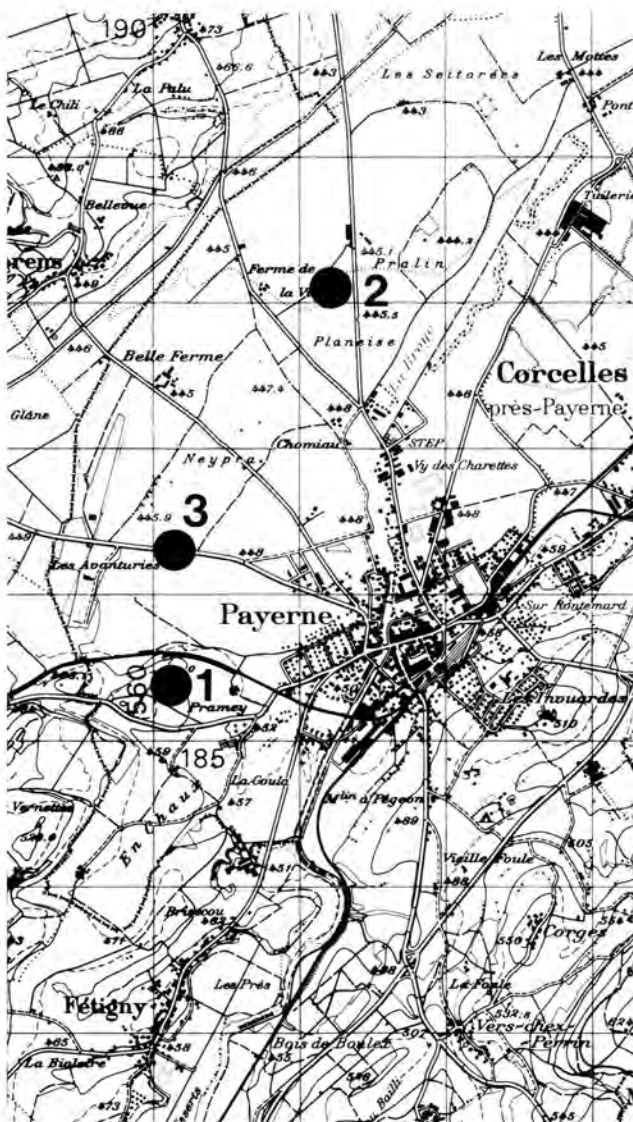


Fig. 25. Payerne VD, fouilles R.N.I. Plan de situation des sites. 1 Neyremont (Bronze ancien); 2 en Planeise (Bronze moyen); 3 route de Bussy (époque romaine). Publié avec l'autorisation de l'Office Fédéral de Topographie du 31.1.1994.

récent (milieu du 2e–3e/4e s.), réunit une majorité de sépultures à inhumation. Si la plupart d'entre elles sont des tombes en pleine terre, la plus spectaculaire est une inhumation d'adulte en cercueil cloué (troisième quart du 2e s.), au riche mobilier (céramique, verre, objets en fer dont une lampe à huile), qui contenait 7 monnaies dont 5 pièces en argent réunis dans une bourse accrochée à la ceinture du défunt. Deux sépultures présentent des caractères particuliers: quoiqu'encore presque intégralement en connexion anatomique, les dépouilles ont manifestement été soumises au feu, comme l'attestent les traces de calcination observées sur quelques ossements et les traces de rubéfaction visibles dans le terrain sous-jacent. Il pourrait s'agir d'incinérations sur place (*busta*) inachevées, soit in-



Fig. 26. Payerne VD, route de Bussy. Sépulture à incinération st. 54 (deuxième moitié du 1er s. ap.J.-C.). Les ossements brûlés ont été déposés dans un coffret de bois.



Fig. 27. Payerne VD, route de Bussy. Sépulture à incinération st.58 (2e/3e s. ap.J.-C.), vue en plan. L'urne est un bloc de calcaire évidé, coiffé d'un couvercle orné d'une croix.

volontairement (intempéries, défaut de combustibles), soit volontairement (rituel «mixte» incinération/inhumation?). Signalons enfin une incinération (2e/3e s.), dont l'urne est un bloc de calcaire évidé, coiffé par un couvercle (de calcaire également), orné d'un motif en creux cruciforme (éléments architecturaux en remploi; fig. 27).

De nouveaux tronçons de fossés parallèles à la route actuelle (et donc vraisemblablement à la route antique sous-jacente; voir ASSPA 76, 1993) ont en outre été relevés. Les sondages sur le site s'achèveront au printemps/été 1994.

Direction du chantier: F. Eschbach.

Etude anthropologique: M. A. Porro (Turin).

Datation: archéologique. Milieu du 1er–3e/4e s. ap.J.-C.

D. Castella et F. Eschbach, Gollion.

Reinach BL, Langrüttiweg

LK 1067, 611 950/262 350. Höhe 294 m.

Datum der Grabung: 12.3.–13.12.1993.

Neue Fundstelle.

Ungeplante Notgrabung (Bauprojekt). Grösse der Baustellen insgesamt ca. 17 000 m². Grabungsfläche mit römischen Befunden ca. 70 m².

Siedlung, Grab.

In einer Baugrube der Grossüberbauung am Langrüttiweg beobachtete K. Stolz, Reinach, eine dunkle Verfärbung mit Holzkohle und Glasscherben. Der Befund entpuppte sich als Brandgrab mit einer Glasurne. Trotz erheblicher Störung des Befundes durch die Baumaschine konnte beobachtet werden, dass die Urne in einer genagelten Holzkiste in die Grube eingesetzt worden war. Sowohl die Holzkiste als auch der Zwischenraum bis zur Grubenwand waren mit – unterschiedlichem und daher bei der Grabung getrennt abbaubarem – Brandschutt verfüllt.

Weitere gesicherte Gräber konnten nicht beobachtet werden, doch waren an zahlreichen anderen Orten des Baustellenareals Spuren römischer Nutzung zu beobachten, darunter eine Anhäufung von Eisenschlacken, eine Feuerstelle und eine Steinpflasterung beträchtlicher Grösse, aber unbekannter Funktion (um nur die deutlich ansprechbaren Befunde zu nennen). Trotz der zahlreichen Einzelbefunde möchten wir vorderhand nicht von einem Gutshof reden, da keinerlei konkrete Baubefunde festgestellt werden konnten.

Anthropologisches Material: Leichenbrand.

Faunistisches Material: wenig.

Probenentnahmen: Erd- und Holzkohleproben.

Datierung: archäologisch.

AMABL, J. Tauber.

Riom-Parsonz (Riom) GR, Sot Gasetta

LK 1236, 764 250/164 220. Höhe ca. 1240 m.

Datum der Grabung: 31.8.–16.9.1993.

Neue Fundstelle.

Ungeplante Notgrabung (Bauprojekt). Grösse der Grabung ca. 15–20 m².

Siedlung.

Die Fundstelle liegt ca. 100 m westlich der römischen Mutatio von Riom-Cadra. Eine vorgängige Sondierung verlief grösstenteils negativ (ausgenommen vereinzelte römische Keramikfragmente).

Anlässlich des maschinellen Materialaushubes stiess man im Steilhang ca. 1.40–1.60 m unter der Grasnarbe auf eine kohlig-brandige Schicht mit viel verkohlten Vegetabilien und etwas römischen Funden. An konstruktiven Elementen konnten lediglich ein verkohlter Holzbalken und eine

Grube von ca. 1.70×1.05 m Grösse und 35–50 cm Tiefe beobachtet werden.

Beim Befund handelt es sich unseres Erachtens um die Überreste eines römischen Stallbaues oder auch eines Wohnhauses, das ausserhalb der Siedlung lag und in den Abhang eingetieft war.

An Funden fanden sich in der kohligen Schicht eine Münze, mehrere Bronzefragmente, ein Spinnwirtel aus Lavez und etwas Keramik, darunter Reibschale, grünglasierte Keramik, vereinzelt TS-Stücke, Lavez, und Knochen und vereinzelte Plattenschlacken.

Datierung: archäologisch. Wohl 3./4. Jh. n. Chr.

AD GR, J. Rageth.

Sierre VS, chapelle St-Ginier

CN1287 env. 606212/126918. Altitude env. 600 m.

Date des fouilles: janvier–mars 1993.

Site nouveau.

Références bibliographiques: Journal de Sierre 5.3.1993, 7. Fouille de sauvetage (restauration de la chapelle). Surface de la fouille env. 100 m².

Habitat. Eglise. Tombes.

De l'époque romaine on a repéré deux murs parallèles d'axe nord-sud qui probablement, d'après la topographie, appartenaient à l'angle sud-est d'une villa gallo-romaine. Ce bâtiment fut transformé à plusieurs reprises (construction notamment de murs d'axe est-ouest); en direction est, ces murs suivent la pente du terrain. On n'a pas repéré l'extrémité est du bâtiment. Des environs probablement provient un monument funéraire, intégré dans la maçonnerie de l'autel d'époque gothique tardive, d'un membre de la famille des *Exomni*, déjà attestée à Sion.

D'après l'appareil des murs et les objets mis au jour dans les tombes, c'est au plus tard au début de l'époque carolingienne que fut construite une église à une nef mesurant env. 8.5×4 m, directement au-dessus des murs arasés de l'établissement romain, dont certains étaient encore conservés sur une hauteur d'un mètre. Elle possédait une abside extrêmement allongée se terminant en demi cercle; le départ de cette abside était décalé, du côté intérieur, d'une largeur équivalente à celle des murs de la nef.

Cette église devait posséder une annexe au nord (était-ce une sacristie ou une construction funéraire?). A l'époque gothique tardive (XVe ou XVIe s.), on remplace l'abside par un chœur quadrangulaire; au XVIIe s. fut aménagé le caveau de la famille des de Preux. Enfin en 1717 on établit une sacristie, du côté est, et des voûtes.

Tombes: 15 dont deux en coffre de dalle, quatre maçonnées et le caveau funéraire de la famille de Preux.

Matériel anthropologique: 15 squelettes (certains fragmentaires) et ossements dispersés.

Datation: archéologique (2 petites boucles de ceinture en fer vers 680–750); C14 Tombe 15 (vers l’an Mil).
H.-J. Lehner, Sion.

Soglio GR, Dorf, Haus Luck-Fasciati

LK 1276, 761 730/134 420. Höhe ca. 1095 m.

Datum der Grabung: 4.–6.10.1993.

Neue Fundstelle.

Geplante Notgrabung (Umbau). Grösse der Grabung ca. 6 m².

Siedlung.

Im Sommer 1993 teilte Herr G. Luck dem Archäologischen Dienst GR mit, dass er im Keller seines Wohnhauses beim Abtiefen des Bodenniveaus auf römische Ziegel und Keramik gestossen sei. Da der Kellerraum ca. 50 cm abgetieft werden sollte, wurde mit Herrn Luck eine kleinere Grabung im betreffenden Raum vereinbart.

Dabei stiess man auf stark steinhaltiges Material, das mit römischer Keramik, Ziegeln und Knochen durchsetzt war. Eigentliche Mauerbefunde und andere konstruktive Elemente wurden nicht gefasst. Nach Ansicht des Ausgräbers handelt es sich bei diesem Befund am ehesten um eine römische Materialdeponie oder bestenfalls um eine Grubenverfüllung. In der Steinplanierung kamen zahlreiche römische Keramikfragmente zum Vorschein, darunter Terra Sigillata, auch reliefverzierte Stücke, Amphore, Reibschale, Kragenschüssel, Lavez u. a. m. Daneben gibt es auch relativ viel Ziegelmaterial und tierisches Knochenmaterial. Die Funde von Soglio belegen mit an Sicherheit grenzender Wahrscheinlichkeit eine römische Siedlung im Bereiche des heutigen Dorfes Soglio.

Datierung: archäologisch. Wohl etwa 2./3. Jh. n. Chr.
AD GR, J. Rageth.

St-Saphorin VD, partie supérieure du village

CN 1244, 550 660/147 080. Altitude 400 m.

Date des fouilles: mars 1993, chantier en cours.

Références bibliographiques: P. Eggenberger, L. Auberson, Saint-Saphorin en Lavaux – Le site gallo-romain et les édifices qui ont précédé l’église. CAR 56 (1992). Lausanne.

Fouille de sauvetage (assainissement des canalisations). Surface de la fouille env. 1000 m².

Habitat. Tombes.

Des vestiges d’un établissement gallo-romain, en plusieurs étapes de construction, ont été dégagés (fig. 28), avec deux bassins à l’extrémité orientale du complexe; plusieurs des salles dégagées présentaient un sol en *terraz-*

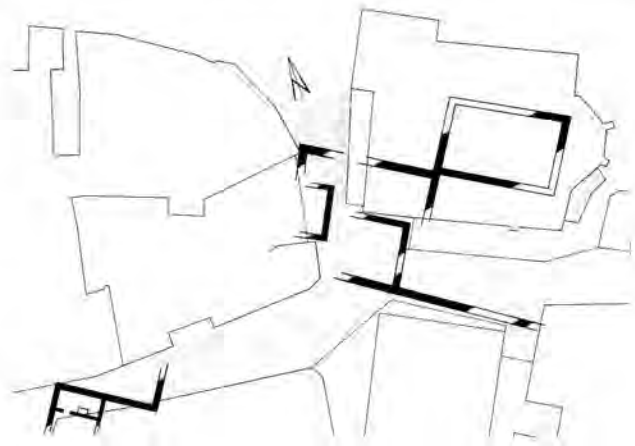


Fig. 28. St-Saphorin VD, le village. Plan des murs de la villa (murs sous l’église d’après AAM); en gris, la zone d’inhumation. Ech. 1:700. Dessin Archéotech.

zo et des murs recouverts d’enduit peint. Connu dès 1829, le site a été récemment encore interprété comme une *mansio* ou un relais de frontière avec un *fanum* à 300 m à l’est de l’église. Les nouvelles découvertes, celle de l’aile balnéaire notamment, obligent déjà à réviser cette hypothèse en faveur d’une villa assez importante, dont la surface devait atteindre 2000 m² au moins. L’absence presque complète de matériel ne permet pas d’enrichir la datation entre le 1er et le 4e s. ap. J.-C. donnée par la céramique trouvée sous l’église.

Après l’abandon de la partie sud-ouest de la villa, le site a été converti en cimetière; seules deux tombes, au sommet de la séquence, ont livré du matériel, une «coquille St-Jacques» et une bourse avec des monnaies mal conservées, datées entre le 13e et le 16e s. Une partie des tombes des niveaux inférieurs comportait des coffrages en bois; d’autres n’étaient dotées que d’une planche de couverture portant sur quatre pierres posées de chant aux extrémités, en laissant parfois émerger la tête. Implantées dans la couche de démolition de la villa, ces tombes, toutes individuelles et dépourvues de matériel, doivent remonter au Haut Moyen Age.

Les vestiges médiévaux rencontrés sont rares, avec peut-être la fondation de la porte à l’extrémité ouest du village, à l’est le fond pavé de la cave d’une maison disparue, un mur non rattaché au centre.

Matériel anthropologique: 129 tombes.

Datation: archéologique; numismatique (A. Geiser).

F. Christe, Pully.

Sonceboz BE, Tournedos

LK 1125, 580 305/226 580. Altitude: 640 m.

Date de la fouille: décembre 1992–juillet 1993.

Site nouveau.

Sondages/Fouilles de sauvetage (N16-Transjurane).

Surface fouillée env. 120 m².

Route.

Dans le cadre de la construction de la Transjurane (tronçon La Heutte-Tavannes) le SAB a recherché et documenté, aussi bien au nord qu'au sud du Pierre Pertuis, différents tronçons de la route romaine (voir aussi rapport concernant Tavannes, Tavapan).

Un sondage effectué en décembre 1992 au sud-ouest de Sonceboz au pied de l'éperon rocheux, percé en 1938 (tunnel), révéla deux ornières (fig. 29) qui ont fait l'objet d'une fouille de surface, de janvier–juillet 1993. A l'emplacement le plus étroit, les ornières distantes de 110 cm env., apparaissent profondes et serrées contre la montagne; elles dominent à cet endroit la rivière Suze d'env. 5 m. Le décapage des différents remblais a mis en évidence une route encore plus ancienne caractérisée par une série d'évidements allongés taillés dans le rocher et orientés perpendiculairement au sens de la route; ces structures accueilleraient probablement les poutres transversales d'une construction en bois qui devait faciliter le passage des chars et des animaux de bât.

Bien qu'aucune trouvaille typiquement romaine ne soit apparue sur les 22 m de route fouillés, nous pouvons admettre que les plus anciennes traces de chemin apparues sur le rocher même, correspondent à la route romaine attestée par la fameuse inscription taillée du col de Pierre Pertuis.

Datation: archéologique et épigraphique.

ADB, P.J. Suter



Fig. 29. Sonceboz BE, Tournedos. Fouille 1993. Ornières de la route romaine contournant l'éperon rocheux au sud de Sonceboz. Vue vers le sud-est.



Abb. 30. Studen BE, Grabefeld/Petinesca. Nachgrabung 1993. In der Mitte und links im Bild erkennen wir die neu freigelegten, 3 m dicken Mauerzüge einer äusserst mächtigen Anlage; rechts die teilabgerissenen Reste eines älteren Gebäudes. Blick nach Nordosten.

Studen BE, Grabefeld/Petinesca

LK 1146, 589 460/217 590. Höhe: 440 m.

Datum der Grabung: Juni–September 1993.

Bibliographie zur Fundstelle: E. Lanz-Bloesch, ASA 8, 1906, 23–41; H.-M. von Kaenel, AS 1, 1978, Beilage «Archäologie im Grünen».

Geplante Sanierung. Grösse der Grabung ca. 130 m².

Siedlung. Toranlage.

Die sog. Toranlage von Petinesca wurde 1898–1904 durch die Gesellschaft Pro Petinesca unter der Leitung von E. J. Propper ausgegraben. 1937–39 führte A. Rais weitere Untersuchungen und Sanierungen durch. Der katastrophale Zustand der römischen Mauerreste (und der rezenten Ausbesserungen) führte dazu, dass der ADB im Sommer 1993 die mehrjährige Sanierung der gesamten Anlage in

Angriff nahm. Im Sommerhalbjahr 1993 wurde zunächst die im Bereich der Aussenmauer gelegene Flächen systematisch freigelegt und dokumentiert (Abb. 30). Dabei zeigte sich, dass wir mit verschiedenen Um- und Neubauphasen zu rechnen haben. Mit Hilfe der im Sommer 1994 in der anschliessenden Grabungsfläche zu gewinnenden Informationen soll dann ein Gesamtkonzept zur – auch allgemein verständlichen – 1:1-Rekonstruktion erarbeitet werden.

Datierung: archäologisch.

ADB, P.J. Suter



Fig. 31. Tavannes BE, Tavapan. Fouille 1993. Reste de la route romaine large de 6 m. Vue vers l'est.

Tavannes BE, Tavapan

LK 1125, 581 255/229 400. Altitude: 770 m.

Date de la fouille: mars–juillet 1993.

Site nouveau.

Sondages/Fouilles de sauvetage (N16-Transjurane).

Surface fouillée env. 480 m².

Route.

Dans le cadre de la construction de la Transjurane, le SAB a fouillé et documenté, aussi bien au nord qu'au sud du Pierre Pertuis, différents tronçons de la route romaine (voir aussi rapport concernant Sonceboz, Tournedos).

L'étrange alignement de blocs calcaires découverts dans un sondage près de l'ancienne route du Pierre Pertuis (aujourd'hui chemin pédestre goudronné!) fut dégagé sur 20 m (avril–mai 1993). La présence d'un aménagement caractérisé par des limites nettes, une largeur régulière de 6 m env. et des recharges de gravier calcaire (fig. 31) confirmèrent l'hypothèse initiale, à savoir qu'il s'agissait d'une ancienne voie. L'extension des fouilles vers l'ouest (juillet 1993) permit de surcroît de découvrir le virage vers la route romaine de Pierre Pertuis.

La datation C14 des échantillons de charbon prélevés sur et sous le radier de la route confirme son attribution à l'époque romaine. UZ-3576/ETH-11273, 1955±60 BP, 55 BC-221 AD cal, 2 sigma; UZ-3577/ETH-11273, 2095±60 BP, 325 BC-57 AD cal, 2 sigma.

Datation: archéologie et C14.

ADB, P.J. Suter

Wartau SG, Ochsenberg
siehe Frühmittelalter

Wenslingen BL, Erzmatt

LK 1068, 636 080/255 200. Höhe 597 m.

Datum der Grabung: 7.9.–1.10.1993.

Bibliographie zur Fundstelle: S. Martin-Kilcher, Römische Gräber in Wenslingen. Baselbieter Heimatbuch 13, 1977, 279–302.

Geplante Notgrabung (Gasleitungsbau). Grösse der Grabung ca. 170 m².

Gräberfeld.

Bereits 1973 wurden bei der Verlegung einer Transitgasleitung Teile eines römischen Brandgräberfeldes ausgegraben. Die Erweiterung des Trassees durch eine Parallel-Leitung führte zu einer Ausweitung der damals freigelegten Fläche und zur Entdeckung weiterer Gräber (Abb. 32). Der Erhaltungszustand war unterschiedlich; die meisten waren nur noch in ihrem untersten Bereich erhalten, die oberen Teile waren durch den Pflug erheblich gestört. Manchmal ist eine Ansprache der dunklen Verfärbungen im hellen Lehm als Grab kaum möglich und mit einer grossen Unsicherheit behaftet. Lediglich drei der insgesamt vielleicht neun Gräber können als gut erhalten bezeichnet werden (Abb. 32). Die Auswertung steht noch aus, so dass Angaben zur Grabkonstruktion noch verfrüht sind.

Einen besonderen Befund gilt es dennoch zu erwähnen: eine mit fast reiner Holzkohle verfüllte Grube, die auch kalzinierte Knochenbruchstücke und Keramikfragmente enthält. Angesichts des Fehlens ergänzbarer Gefässe darf man in Erwägung ziehen, dass es sich möglicherweise nicht um ein «bustum», sondern um eine «ustrina» handelt.

Anthropologisches Material: Leichenbrand.

Probenentnahmen: Holzkohle.

Datierung: archäologisch.

AMABL, J. Tauber.

Wettswil ZH, Fildern-Chisenhölzli
siehe Bronzezeit

Wettswil ZH, Fildern-Filderenächer

LK 1091, 677 175/244 125. Höhe 530 m.

Datum der Grabung: 7.9.–4.10.1993.

Neue Fundstelle.

Geplante Notgrabung (Nationalstrassenbau). Grösse der Grabung ca. 50 m².

Brandgräber.

Das Areal Filderenächer liegt im Bereich des Autobahndreiecks bei Wettswil. 1992 sind in diesem Gebiet Bagger Sondierungen durchgeführt worden. In einem der Bagger Schnitte waren Holzkohlestückchen und etwas Leichenbrand festgestellt worden. Aufgrund dieser Funde wurde ein Brandgrab vermutet, die Sondierung ist 1992 abgebrochen worden, damit die Stelle mit einer Flächengrabung untersucht werden kann. 1993 wurde im Bereich des Sondierung eine Grabungsfläche von 6×8 m geöffnet. Mehrere römische Brandgräber kamen dadurch zum Vorschein: ein Urnengrab ohne weitere Beigaben, ein Urnengrab mit Fragmenten von Bronzefibeln, einer Münze, Eisenteilen und einer Silexklinge. Neben der letzteren Urne lag ein umgestürztes Gefäss, welches ebenfalls Holzkohle, Leichenbrand und ein Fibelfragment enthielt. Ob die beiden Gefässe zur gleichen Bestattung gehören oder ob es sich um zwei verschiedene Gräber handelt, kann vielleicht durch die Analyse des Leichenbrands entschieden werden. Westlich dieser Gräber gab mehrere Flecken mit Holzkohle, Scherben und Knochen; der Zusammenhang zwischen diesen Befunden und den Urnengräbern konnte noch nicht geklärt werden.

Anthropologisches Material: Leichenbrand, noch unbearbeitet.

Datierung: archäologisch.

Kantonsarchäologie Zürich, S. Hämmerle.

Wetzikon ZH, Kempten, Kindergartenstrasse

LK 1092, 703 880/243 230. Höhe 560 m.

Datum der Grabung: 30.8.–8.10.93.

Bibliographie zur Fundstelle: M. Graf, Kempten, Die römische Ortschaft CAMBIODUNUM, in: Eine Ahnung von den Ahnen – Archäologische Entdeckungsreise ins Zürcher Oberland (1993) 139–142.

Geplante Notgrabung (Bauvorhaben). Grösse der Grabung ca. 50 m², plus 3 Sondierschnitte.

Siedlung.

Im Verlauf einer kleinen Sondiergrabung wurden drei römische Horizonte angeschnitten, wobei zwei davon als Siedlungsreste (Holzbau und Steinbau) angesprochen und ins 1. bzw. frühe 2. Jh. datiert werden können. Die einem dritten, spätrömischen Horizont zugewiesenen Befunde beschränken sich auf verschiedene Planierschichten und eine rund 2.5 m breite, von einer Kiesschicht bedeckte Steinrollierung (Weg-/Strassenkofferung?). Ihre Datierung ergab sich aufgrund einer Münze Constantinus' I, welche einen terminus post 313–317 n. Chr. lieferte.

Datierung: archäologisch.

Kantonsarchäologie Zürich, Ch. Ebnöther und R. Wyrsch.



Abb. 32. Wenslingen BL, Erzmatt. Löwenbalsamarium aus einem Brandgrab. M 1:1. Photo AMABL.

Windisch AG, Bergstrasse (V.93.2)

LK 1070, 658 770/258 590. Höhe 371 m.

Bibliographie zur Fundstelle: JbSGUF 76, 1993, 220.

Ungeplante Notgrabung (Renovation der Kanalisation). Grösse der Grabung ca. 8 m².

Sonstiges.

Beim Bau der neuen Gemeinde-Kanalisation wurde der wasserführende römische Frischwasserleitungskanal Hausen-Vindonissa/Windisch freigelegt. Dabei wurde eine Verstopfung der römischen Leitung festgestellt. Diese konnte durch eine Sanierung des ersten Kontrollschachtes «B» örtlich behoben werden. – Der besondere, giebel-förmige Aufbau dieses Schachtes konnte dank dem Entgegenkommen von Landeigentümern und Gemeinde öffentlich sichtbar erhalten werden.

Datierung: archäologisch.

Aargauische Kantonsarchäologie.

Windisch AG, Dägerli (V.93.4)

LK 1070, 659 200/258 400. Höhe 362 m.

Datum der Grabung: 1.6.–5.7.1993.

Neue Fundstelle.

Bibliographie zur Fundstelle: Jber GPV 1992, 21–24

Ungeplante Notgrabung (Aushub für Überbauung). Grösse der Grabung ca. 780 m².

Grab.

137 Brandbestattungen in Urnengräbern oder Brandschüttungsgräbern, vereinzelt wohl auch Busta; häufig mit Beigaben unterschiedlicher Menge und Qualität.

Anthropologisches Material: Leichenbrände.

Probenentnahmen: diverser Inhalt von Beigabengefässen.
Datierung: archäologisch. 2. Hälfte 1. Jh. n. Chr.
Aargauische Kantonsarchäologie.

Windisch AG, Kloster Königsfelden (V.93.6)

LK 1070, 658 750/259 080–105. Höhe 360 m.
Datum der Grabung: 16.8.–5.11.1993.
 Alte Fundstelle.
 Ungeplante Notgrabung (Sickergraben entlang der Ostfront des Osttraktes des ehemaligen Frauenklosters). Grösse der Grabung ca. 35 m².
 Siedlung.
 Mit dem Sickergraben wurde ein rund 3 m tiefes Profil quer durch die Via Principalis des römischen Legionslagers und die südlich anschliessenden Bauten und Siedlungsschichten geschlagen.
Datierung: archäologisch: 1.–4. Jh. n. Chr. und Klosterzeit bis Neuzeit.
Aargauische Kantonsarchäologie.

Windisch AG, Königsfelden P2 (V.93.5)

LK 1070, 658 800/259 400. Höhe 360 m.
Datum der Grabung: 16.8.–22.12.1993.
Bibliographie zur Fundstelle: JbSGUF 73, 1990, 221f.; 74, 1991, 280.
 Geplante Notgrabung (Neubau). Grösse der Grabung ca. 740 m², (gesamthaft 1989/90/93: ca. 1350 m²).
 Siedlung.
 Fortsetzung der Ausgrabung von 1989 und 1990: Teil der nördlichen (jüngsten) Lagerbefestigung mit Intervallum und angrenzenden Mannschaftskasernen mit Centurionen-Kopfbau aus der Stein- sowie Holzbauphase. – Der Abschluss der Ausgrabung erfolgt im Frühjahr 1994.
Datierung: archäologisch. 1. und 2. Jh. n. Chr.
Aargauische Kantonsarchäologie.

Windisch AG, Ländstrasse/Grundstück Tschanz, Parz.963 (V.93.1)

LK 1070, 659 400/259 380. Höhe 340 m.
Datum der Grabung: 15.3.–28.5.1993.
Bibliographie zur Fundstelle: JbSGUF 72, 1989, 335f.; 76, 1993, 220.
 Geplante Notgrabung (Neubau). Grösse der Grabung ca. 220 m² (gesamthaft 1988–1993: ca. 980 m²).
 Siedlung. Grab.

Fortsetzung nach Osten der Ausgrabung von 1988 und 1992. Die damals erschlossenen Befunde wurden gefestigt und ergänzt: Der offene Innenhof mit umgebendem Laubengang und Regenwasserkanal hatte eine Länge von 27 m und wahrscheinlich eine Breite von 23 m. Die Gesamtzahl der spätantiken Körpergräber erhöhte sich auf 37.

In merowingischer Zeit wurde die Stelle nach Ausweis von 5 Grubenhäusern und dem Abschnitt eines Pfostenbaus erneut besiedelt.

Anthropologisches Material: Skelette aus den Gräbern.

Datierung: archäologisch.

Aargauische Kantonsarchäologie.

Winterthur ZH, Oberwinterthur, Hohlandstrasse 3

LK 1072, 699 170/262 650. Höhe 470 m.
Datum der Grabung: Dezember 1993–März 1994.
 Neue Fundstelle innerhalb des Vicus Vitudurum.
 Geplante Notgrabung (Bauvorhaben). Grösse der Grabung ca. 300 m².
 Siedlung.

Grabung auf dem Kirchhügel von Oberwinterthur, innerhalb der Umfassungsmauer des spätrömischen Kastells. Das Areal ist zum Teil mit Gewächshäusern überbaut, welche durch Bodenabsenkung in eine Halle mit Glasdach umgebaut werden sollen. Schwierige Grabungsverhältnisse wegen der bestehenden langschmalen Bauten und neuzeitlicher Störungen. Es handelt sich um eine der wenigen Stellen im Kastellbereich, an welchen wenigstens stellenweise noch eine ungestörte Schichtabfolge erwartet werden darf. Von der Lage her besteht hier die Aussicht, neben dem bereits gut dokumentierten Zeitraum des 1. und 2. Jh. auch Schichten aus spätrömischer Zeit zu fassen.

In den bisher untersuchten Flächen wurden zwei Mauern festgestellt, welche bereits im angrenzenden Areal zu beobachten waren. An die eine Mauer schliesst eine Kieschicht an, die wahrscheinlich zu einer Strasse gehört. Im Bereich ausserhalb der Treibhäuser wurden zwei Strukturen gefasst, bei denen es sich eventuell um eine Gebäude- und einen parallel verlaufenden Strassengraben handelt. Unter den bisherigen Funden verdient ein massives, als Schlange ausgebildetes Bronzestabfragment besondere Erwähnung.

Datierung: archäologisch. 1. und 2. Jh. n. Chr.

Kantonsarchäologie Zürich.

Winterthur ZH, Oberwinterthur, Lindbergstrasse

LK 1072, 699 100/262 715. Höhe 474 m.

Datum der Grabung: 26.4–10.6.1993.

Alte Fundstelle.

Baubegleitende Untersuchung (Werkleitungsbau). Profillänge knapp über 100 m.

Siedlung.

Aufgrund des Grabenprofils waren Rückschlüsse auf die Ausdehnung des römischen Vicus in nordwestlicher Richtung zu erwarten. Es zeigte sich, dass noch knapp 140 m nordwestlich der Römerstrasse mit römischen Siedlungsspuren zu rechnen ist. Während im südlichen Teil ein Schichtpaket von etwa 1 m erhalten war, dünnten die Schichten auf dem ansteigenden natürlichen Gelände nach Nordwesten hin aus. Im Bereich der Liegenschaft Lindbergstrasse 2 zeigten sich im Profil ein Steinfundament und ein Mörtelboden, in deren Anschluss eine Fläche von 4,5 m² ausgegraben werden konnte. Die erhaltenen Strukturen erwiesen sich als der südwestliche Abschluss eines 1991 an der Römerstrasse 169a teilweise freigelegten Gebäudes mit vorgelagerter Portikus. Die nach Südosten, zur Römerstrasse gerichtete Fassade war folglich 20 m breit. Die durch einen Brand beschädigte Mauerecke wurde offensichtlich mindestens einmal neu verputzt. Hinweise zur Datierung der Errichtung und der Erneuerung des Gebäudes fehlen. Etwa 60 m weiter nordwestlich konnte ein Lehm Boden beobachtet werden, der vermutlich mit einem Holzgebäude zu verbinden ist.

An zwei Stellen wurden in den untersten Schichten zusammen mit römischem Fundmaterial Fragmente von bronzezeitlichen Gefässen gefunden. Prähistorische Schichten oder Strukturen waren jedoch nicht vorhanden.

Archäologische Kleinfunde: Keramik, wenig Metall, Glas und Lavez, Baumaterialien.

Probenentnahme: Verputz und Mörtel.

Datierung: archäologisch.

Kantonsarchäologie Zürich, B. Hedinger.

Winterthur ZH, Oberwinterthur, Lindbergstrasse 4

LK 1072, 699 137/262 740. Höhe 472 m.

Datum der Grabung: 1.9.–27.10.1993.

Bibliographie zur Fundstelle: JbSGUF 62, 1979, 154; AS 2, 1979, 191.

Geplante Notgrabung. Grösse der Grabung: 12 m².

Siedlung.

In einem Kellerraum der Liegenschaft Lindbergstr. 4, nördlich des Zentrums der römischen Siedlung in Oberwinterthur, musste der Boden für eine neue Nutzung bis auf die Kote 472.20 m abgetieft werden. Im selben Gebäude war 1978 ein sekundär verbauter Grabstein eines Tuchhändlers gefunden worden. Die Parzelle liegt unmittelbar

nordwestlich der 1991 untersuchten Liegenschaft Römerstrasse 169a.

Aufgrund des geplanten geringen Bodeneingriffes musste nicht bis auf den gewachsenen Boden ausgegraben werden. Dieser ist etwa 1 m tiefer als das erreichte Endniveau zu erwarten.

Es liessen sich vier Benützungsniveaus unterscheiden, die einen Zeitraum vom späten 1. bis zur Mitte des 2. Jh. n. Chr. abdecken. Auf der kleinen Fläche wurden kaum Strukturen freigelegt. In der dritten Benützungsphase waren mit einem Steinfundament, einem Pfostenloch und einem Graben Reste einer Raumunterteilung erhalten. Es ist folglich auch 65 m nördlich der römischen Verkehrsachse noch mit Gebäuden zu rechnen. Eine Kalkmörtelschicht, Stein- und Ziegelschuttschichten sowie die Planien scheinen einen Bezug zu den an der Römerstr. 169a freigelegten Steinbauten herzustellen. Eine direkte stratigraphische Verbindung der beiden Flächen konnte jedoch nicht erreicht werden.

Archäologische Kleinfunde: Keramik, zwei Fibeln, diverse Metallgegenstände, wenig Glas, Baumaterialien.

Datierung: archäologisch. 1.–2. Jh. n. Chr.

Kantonsarchäologie Zürich, B. Hedinger.

Yverdon VD, rue des Philosophes 21
voir La Tène

Yvonand VD, Mordagne

voir pp. 143–147, communication C.-A. Paratte et Y. Dubois

Zug ZG, Löbernstrasse 30

LK 1131, 682 100/224 900. Höhe 450 m.

Datum der Fundmeldung: April 1993.

Neue Fundstelle.

Bibliographie zur Fundstelle: JbSGU 23, 1931, 83f.; 24, 1932, 88.

Geplante Notgrabung/Sondierung (Bauvorhaben). Siedlung/Grab(?).

Rund 50 m südöstlich des in den 1930er-Jahren entdeckten und teilweise ausgegrabenen römischen Urnenfriedhofes Loreto führten wir im Bereich eines Bauvorhabens Baggersondierungen durch. Dabei fand sich unterhalb des aktuellen Humus eine Schicht mit zahlreichen spätmittelalterlichen und neuzeitlichen Scherben und Ziegeln. Ein in Teilen erhaltener Standring eines TS-Gefässes des 2./3. Jh. n. Chr. zeigt, dass Spuren der römischen Präsenz im Loreto-Quartier in einem weiteren Umkreis zu erwarten sind.

Datierung: archäologisch.

KA ZG, St. Hochuli.

Frühmittelalter – Haut Moyen-Age – Alto Medioevo

Aesch LU, Zielacher

LK 1110, 660 750/233 800. Höhe ca. 475 m.

Datum der Grabung: März–15. August 1993.

Bibliographie zur Fundstelle: JbSGUF 76, 1993, 224; Jb Hist. Gesellschaft Luzern 11, 1993, 111f.; Heimatkunde aus dem Seetal 66, 1993, 4–13; AS 16, 1993, 4, 160f.

Geplante Notgrabung (Neubauprojekt). Grösse der Grabung ca. 300 m².

Grab.

Bis zum definitiven Grabungsende konnten insgesamt 62 Gräber freigelegt und dokumentiert werden. Der Friedhof ist auf dem zur Untersuchung anstehenden Gelände vollständig erfasst; in der Nachbarparzelle müssen indes weitere Gräber vorhanden sein.

Die Toten wurden geostet und vermutlich in einem Sarg bestattet; oberirdisch waren die Gräber mit Steinpackungen gekennzeichnet. Das Spektrum der (zahlreichen) Grabbeigaben reich von Glas- und Steinperlen, Zierscheiben von Gürteltaschen sowie Ohringen über kleine Messer bis zu einem Sax mit bronzenietenverzierter Scheide.

Besonders auffällig und unerwartet ist die Tatsache, dass im gleichen Gräberfeld zwei deutlich anthropologisch verschiedene Bevölkerungsgruppen vertreten sind: rundschädliche Romanen, meist mit alamannischen Trachtbeigaben, sowie langschädliche Alamannen.

Wiederum wurden Reste der römischen Strasse freigelegt. Ziegel- und Keramikfragmente deuten auf einen nahegelegenen Gutshof hin.

Siehe auch Alt- und Mittelsteinzeit sowie Bronzezeit.

Anthropologisches Material: protokolliert und geborgen; mehrheitlich schlechte Skeletterhaltung.

Datierung: archäologisch und C14. Um 600/7. Jh. n. Chr.

Kantonsarchäologie LU, J. Bill.

Develier JU, La Pran

CN 1086, 590 340/245 330. Altitude 450 m.

Date des fouilles: avril–décembre 1993 (à suivre).

Site nouveau (découvert en 1989).

Fouille de sauvetage programmée (construction de la RN16). Surface de la fouille env. 5000 m². répartis en divers emplacements.

Habitat et ateliers(?). Forge(s)?

Mis au jour dans le cadre des sondages systématiques sur le tracé de la N16/Transjurane, ce gisement paraît s'étendre sur plus d'un kilomètre. Son unité chronologique reste à prouver. Les fouilles menées en 1993 sous la conduite de

M. Schenardi ont révélé un fond de plaine, occupé par un ancien sol parfois érodé par le ruisseau de La Pran, parfois mieux conservé. Des fossés, des empièvements, des amas de scories en calotte, des trous de poteaux, des aménagements en bois des berges du ruisseau montrent une intense occupation dont il n'est pas encore possible de dresser le plan, les surfaces fouillées n'étant pas contiguës; les travaux se poursuivront dans les années 1994/95. Plus à l'est, sur le territoire de la commune de Courtételle, le fond rectangulaire d'une cabane ou d'un atelier d'une dizaine de m², de type mérovingien et rempli de charbons de bois a été mis en évidence. La céramique décorée à la molette et à pâte sableuse, trouvée sur toutes les surfaces fouillées, suggère une datation 7e–9e s. ap.J.-C.

Faune: ossements domestiques principalement.

Prélèvements: palynologie, sédimentologie, végétaux, etc.

Datation: archéologique et C14.

OPH/SAR, F. Schifferdecker.

Genève GE, Rue de la Cité 3, Genève

CN 1301, 500 070/117 715. Altitude 379 m.

Date des fouilles: juin–novembre 1993.

Date de la découverte: mai 1993.

Site nouveau.

Fouille programmée (restauration de l'immeuble). Surface de la fouille env. 350 m² d'élévations.

Habitat.

Le dernier dôme de Genève abrite le devant de cette maison qui conserve encore le parcellaire médiéval.

Le dégagement des mitoyens a permis de reconnaître des étapes de construction dès le 12e siècle jusqu'au 19e siècle. De nombreuses fenêtres et portes gothiques, ainsi que des armoires du 16e siècle complètent l'analyse.

Datation: archéologique, dendrochronologique.

Service cantonal d'archéologie GE, G. Zoller.

Genève GE, Rue de la Taconnerie
voir Epoque Romaine

Genève GE, Temple de Saint-Gervais

CN 1301, 499 850/118 040. Altitude 382 m.

Date des fouilles: 1993.

Références bibliographiques: Fondation pour la conservation du temple de St-Gervais (éd.) *Le Temple de Saint-Gervais* (1991). Genève; ASSPA 76, 1993, 228.

Fouille programmée (restauration du temple). Surface de la fouille: Parvis env. 180 m², Chapelle env. 120 m².

Habitat. Tombes. Voies de circulation. Fossé. Menhir.

Achèvement de la fouille menée sous le parvis complétant la vision du site. La couche d'occupation du Néolithique moyen, repérée en stratigraphie sur l'ensemble de la surface, n'a pu être fouillée que dans une petite zone; un menhir, calé dans sa fosse par quelques pierres, a également été dégagé.

A l'époque augustéenne, un secteur d'artisanat et d'habitations légères (sablères basses, élévations en terre et brique crue) se développe au sud d'une aire qui sera ensuite aménagée comme voie d'accès aux monuments d'époque romaine.

Des sépultures médiévales ainsi qu'un groupe de trois tombes en formae, de l'Antiquité tardive, s'ajoutent aux nombreuses inhumations fouillées ces dernières années.

Mise au jour d'un large fossé défensif que Louis Blondel avait daté de l'époque carolingienne en 1954 (comblé au 13e s.).

Les recherches se poursuivent actuellement sous la chapelle dite de l'Escalade. Les murs des annexes de l'église du 5e s., maintes fois remaniés, ont été repérés ainsi que quelques sépultures privilégiées.

Matériel anthropologique: Bas-Empire, haut Moyen-Age et Moyen-Age.

Faune: augustéenne-2e s. ap.J.-C.

Datation: archéologique.

Service cantonal d'archéologie GE, B. Privati et I. Plan.

Grand-Saconnex GE, Mont Riant

CN 1301, 498 907/120 996. Altitude 465 m.

Date des fouilles: janvier–février 1993.

Site nouveau.

Fouille de sauvetage programmée (construction d'un immeuble). Surface de la fouille env. 400 m².

Tombe.

Découverte de l'extrémité orientale d'une nécropole du haut Moyen-Age formée de deux groupes de tombes organisées en rangées, chaque groupe présentant une orientation est-ouest légèrement différente. Un bloc erratique marque la limite orientale de cette aire funéraire constituée d'une quarantaine de sépultures en pleine terre, en coffre de dalles, en coffre de bois et mixte. Absence d'objet.

Matériel anthropologique: squelettes.

Datation: archéologique (typologie des tombes).

Service cantonal d'archéologie GE, M. Joguín et J. Terrier.

Martigny, VS, Les Morasses, *insula* 8 voir Epoque Romaine

Merishausen SH, Im Boden

LK 1011, 687 850/290 350. Höhe 519 m.

Datum der Grabung: 11.–14.10.1993

Neue Fundstelle.

Ungeplante Notgrabung (Bauprojekt). Grösse der Grabung ca. 200 m².

Siedlung.

Beim Aushub für ein Einfamilienhaus, in dessen Umkreis in den 60er-Jahren verschiedentlich Schlacken zu Tage traten, wurde am Ostrand der Baugrube eine Grubenstruktur angeschnitten. Dank der Fundmeldung von H. Worm konnte sie untersucht werden. Bei der maschinellen Freilegung stellte sich heraus, dass es sich hierbei um zwei sich überschneidende, W-O orientierte Grubenhäuser handelt. Das westliche Haus war rund 2.8 m breit, 4 m lang und lag einen guten Meter unter der Humusoberfläche. Es wies 3 Pfosten auf; ein vierter Pfosten in der NW-Ecke konnte nicht nachgewiesen werden. Das östliche Grubenhaus von 2.4×3.8 m wies 6 Innenpfosten auf. Zusätzlich wurde noch je ein Pfosten direkt ausserhalb der N- und S-Wand, rund 1 m westlich der O-Wand, festgestellt. Sie dürfen wohl ebenfalls zur Hauskonstruktion gehören. Die Sohle dieses Hauses lag rund 10 cm tiefer als diejenige des westlichen Grubenhauses. In beiden konnten keine Benutzungshorizonte nachgewiesen werden. Sie sind, soweit noch erkennbar, in einem Mal verfüllt worden. Eine zeitliche Abfolge der beiden Häuser war aufgrund des einheitlichen, ausgesprochen fundarmen Füllmaterials nicht möglich, doch dürfte das östliche Grubenhaus entweder jünger sein, oder einen jüngeren Anbau darstellen.

Verteilt über den ganzen Dorfkern ist dies bereits die dritte Stelle in Merishausen, wo sich mittelalterliche Grubenhäuser nachweisen liessen. Ebenso sind an fünf Stellen alamannische Gräber zum Vorschein gekommen, was den Schluss nahelegt, das Dorf habe sich aus einzelnen Gehöften heraus entwickelt, die auch separate Bestattungsplätze aufwiesen.

Archäologische Kleinfunde: Keramik (1 RS), 3 Eisenobjekte, 1 Knochenpfriem.

Faunistische Material: unbearbeitet.

Datierung: archäologisch.

Kantonsarchäologie SH.

Morat FR, Combette
voir Epoque Romaine

Rekingen AG, Rheinacker (Rek.93,1)
siehe Bronzezeit

Romainmôtier VD, Abbaye de Romainmôtier

CN 1202, 525 280/171 830. Altitude 660 m.

Date des fouilles: juillet–septembre 1993.

Références bibliographiques: P. Eggenberger, Ph. Jatton et J. Sarott, ASSPA 72, 1989, 295s.; ASSPA 74, 1991, 292s.; 75, 1992, 246s.

Fouille programmée (restauration). Surface de la fouille env. 55 m².

Abbaye, église, extérieur du chevet.

Le dégagement des fondations du chevet gothique ont en premier lieu confirmé la liaison constructive entre le chœur principal et le chœur latéral sud, qui remplacèrent aux 13e/14e s. les anciennes abside centrale et absidiole latérale romanes du 11e s., situation visible en élévation. De plus, il a permis de démontrer qu'un premier projet prévoyait seulement le remplacement du chœur central; ceci apparaît clairement par une césure verticale dans les fondations, correspondant à un contrefort d'angle dirigé vers le sud, comme celui qui fut réalisé au nord. Ce n'est qu'après la pose des fondations que fut prise la décision de poursuivre le chantier vers le sud, les nouvelles structures butant contre le mur nord d'une grande salle voûtée (sacristie ou salle capitulaire), dégagée précédemment lors d'une campagne de fouille en 1990. Au versant nord du chevet, cependant, l'absidiole romane persista jusque vers le milieu du 15e s., où elle fut remplacée par l'actuelle chapelle de Juys. Un caveau enterré, voûté à l'origine, mais aujourd'hui vide de ses inhumations, bute contre le chevet du chœur latéral sud.

Mise au jour de 82 tombes appartenant au cimetière de l'époque monastique, regroupées au sein de deux grands groupes chronologiques distincts: le premier (13 tombes) est antérieur à la construction du chevet gothique, au 13e/14e s., le second (45) en est postérieur. 24 sépultures sont demeurées chronologiquement indéterminées.

Investigations et documentation: AAM Atelier d'archéologie médiévale, Moudon, P. Eggenberger, Ph. Jatton, J. Sarott, E. Wullschleger. Rapport déposé aux MHA VD.

Matériel archéologique: fragments de tuiles, de carreaux de poêle, de céramique, un cachet en bronze; un patenôtre en os tourné en relation directe avec une sépulture.

Datation: archéologique.

P. Eggenberger et Ph. Jatton, Moudon.

Rorschach SG, Kath. Pfarrkirche St. Kolumban

LK 1075, 755 060/260 540. Höhe 400 m.

Datum der Grabung: Mitte September 1992–Ende Januar 1993.

Neue Fundstelle.

Geplante Notgrabung (Einbau einer Bodenheizung). Grösse der Grabung ca. 600 m².

Kirche mit Friedhof.

Die 1236 erstmals erwähnte Kirche wurde 1438 durch einen Neubau ersetzt, dessen Schiff in der Breite die Dimension des heutigen aufweist. Im barocken Querschiff sind zwei Krypten aus dem beginnenden 18. Jh. erhalten. Vor der erwähnten ersten Kirche lassen sich noch zwei Vorgängerbauten mit Mauern und Mauergruben nachweisen. Anhand des Friedhof kann auf ein drittes Gotteshaus geschlossen werden. Die Streufunde und Fragmente von anders orientierten Gräbern und steinernen Grabbauten belegen, dass an Stelle der ersten Kirche und ihres Friedhofes ein alamannisches Gräberfeld war.

Anthropologisches Material: Reste von mind. 516 Bestattungen.

Faunistisches Material: wenige Haustierknochen.

Sonstiges: Streufunde: Fragment einer blauen Glasperle, Fingerring.

Datierung: archäologisch. Alamannisches Gräberfeld-Barock.

KA SG, I. Grüniger.

Savièse VS, Colline du Château de la Soie
voir Néolithique

Schleitheim SH, Brüel

LK 1031, 678 500/289 025. Höhe 485 m.

Datum der Grabung: April 1993

Bibliographie zur Fundstelle: JbSGU 49, 1962, 83.

Geplante Notgrabung (Bauprojekt). Grösse der Grabung ca. 250 m².

Siedlung.

Aus mehreren Gründen sah sich die Kantonsarchäologie SH dazu veranlasst die Aushub- und Planierarbeiten für die Erweiterung des Sportplatzes Brüel zu überwachen (Erstellung eines Hartplatzes): Zum einen liegt die Fundstelle einer alamannischen Siedlung nur rund 100 m östlich (JbSGUF 76, 1993, 233), zum anderen waren bereits 1961 beim Bau des Sportplatzes frühmittelalterliche Scherben aufgelesen worden. Neuere Luftaufnahmen zeigen zudem im östlichen Bereich des Sportplatzes eine Konzentration von Grubenstrukturen.

Am Ostrand des Areals kamen auf Niveau der Baugrubensohle die Reste einer flachen Grube/Mulde zum Vorschein, deren Gesamtausdehnung nicht mehr festgestellt werden konnte (erhaltene Tiefe: noch rund 25 cm; erhaltene Ausdehnung: noch ca. 4×5 m). Die Grube wurde im Osten gestört durch einen Drainagegraben und im Norden durch die fast vollständigen Fundamentreste eines beinahe quadratischen Gebäudes mit Innenmassen von 3.1×3.8 m; nur die NO-Ecke war durch den Drainagegraben gestört. Das einhäuptige, um 50 cm breite Fundament, aus trocken gemauerten Kalksteinen (Arietenkalk?), war noch auf einer Höhe von rund 30 cm, in 2 bis 3 Lagen erhalten. Die Sohle des Gebäudes war mit einem Boden aus 10 cm dicken, unregelmässig gebrochenen Kalksteinplatten versehen. Es konnte kein Benutzungshorizont festgestellt werden; der Innenraum war einheitlich verfüllt mit sterilem Lehm.

Der Lesefund einer Terra Sigillata aus dem Baggeraushub dürfte wohl auf die Nähe einer römischen Villa zurückzuführen sein.

Archäologische Kleinfunde: Keramik, Eisen; TS (1 WS).

Datierung: archäologisch. früh-hochmittelalterlich.

Kantonsarchäologie SH.

Sierre, VS, chapelle St-Ginier
voir Epoque Romaine

St-Saphorin VD, partie supérieure du village
voir Epoque Romaine

Wartau SG, Ochsenberg

LK 1135, 755 850/218 550. Höhe 661 m.

Datum der Grabung: August–September 1993.

Bibliographie zur Fundstelle: I. Grüniger, in: Veste Wartow (1982); M. Primas, in: Festschr. P. Iso Müller (1986); JbSGUF 69, 1986, 290; 75, 1992, 201f.; M. Primas, Werdenberger Jahrbuch 7, 1994, 86f.; M. P. Schindler, Werdenberger Jahrbuch 7, 1994, 88-107.

Geplante Notgrabung (Erosions- und Beweidungsschäden). Grösse der Grabung ca. 34 m².

Siedlung.

Wie erwartet wurden auch während der Untersuchungskampagne 1993 bereits unter der Humusschicht mittelalterliche Befunde angetroffen, namentlich Reste eines Mörtelbodens und eine weitere vorzüglich erhaltene Herdstelle. Aus vorangegangenen Kampagnen ist die frühmittelalterliche Bebauung des mittleren Teils des Ochsenber-



Abb. 33. Wartau SG, Ochsenberg. Eisernes, mit Silber und Messing tauschiertes Gürtelbeschlag. M 2:3.

ges erfasst. Die aus Holzkohle und verkohlten Getreideproben gewonnenen C14-Daten bestätigen diese Zeitstellung. An namhaften Funden aus dem 7. und dem 8. Jh. fehlt es auf dem Ochsenberg nicht. Besonders nennenswert ist an dieser Stelle ein 6,5 cm langes, mit Silber und Messing tauschiertes Gegenbeschlag einer mehrteiligen Gürtelgarnitur aus Eisen (Abb. 33). Das Beschlag wird einer Gürtelgarniturengruppe vom Typ Bern-Solothurn zugeordnet. Spätromische Münzen sind keine Seltenheit auf diesem Fundplatz. Die Zahl der römischen Funde aus dem 2. Jh. hat sich durch einige Fibelfunde markant vermehrt.

Die unteren Schichten haben reiches Fundmaterial geliefert, das überwiegend in die La Tène-Zeit datiert werden kann. Bemerkenswert ist jedenfalls die Fülle an Waffen und Geräten aus Eisen, die dieses Jahr auf dem Ochsenberg zum Vorschein gekommen sind.

Faunistisches Material: vorgesehen sind Untersuchungen an kalzinierten Knochen (C. Olive).

Probenentnahmen: C14 (in Bearbeitung).

Sonstiges: in Bearbeitung sind botanische Makroreste (C. Jacquat), vorgesehen sind die Holzartenbestimmungen (W. Schoch).

Datierung: archäologisch.

Universität Zürich, B. Schmid-Sikimić; KA SG, I. Grüniger.

Windisch AG, Ländestrasse/Grundstück Tschanz,
Parz.963 (V.93.1)
siehe Römische Epoche

Yverdon VD, rue des Philosophes 21
voir La Tène



Abb. 34. Zürich ZH, Spiegelgasse 12. Frühmittelalterliches Grab bei der Freilegung.

Zürich ZH, Spiegelgasse 12

LK 1091, 683 570/247 390. Höhe ca. 420 m.

Datum der Grabung: Juni 1993.

Bibliographie zur Fundstelle: ZAK 1, 1979, 1–27; JbSGUF 63, 1980, 203–212.

Geplante Notgrabung (Kanalisations-Sanierung). Grösse der Grabung ca. 120 m².

Grab.

Im Frühsommer 1993 konnten im Zusammenhang mit der Sanierung der Altstadtkanalisation im Gassenbereich vor dem «Unteren Brunnenturm» (Spiegelgasse 12) erneut menschliche Skelette freigelegt, dokumentiert und geborgen werden (Abb. 34). Mit den drei hinzugekommenen, beigabenlosen, einfachen Erdbestattungen kennen wir nun schon 16 Individuen, die zu einem Hofgräberfeld unbekannter Grösse im Bereich der Oberen und Unteren Zäune/Spiegelgasse gehören, ein Gräberfeld des 7. und frühen 8. Jh., welches unmittelbar neben den Höfen angelegt worden ist und durch seine ungleichmässige Bestattungsdichte ganz den Charakter einer Gruppe von kleinen Hofgräberfeldern zeigt (vgl. JbSGUF 63, 1980, 203–212). Wichtig für die frühe Siedlungsgeschichte Zürichs ist die Feststellung, dass es sich bei den vergleichsweise kleinwüchsigen Menschen von der Spiegelgasse um eine Bevölkerung von geringerem sozialen Status handelte, die an schwere Arbeit gewohnt war. Spuren von Krankheiten und andere pathologische Befunde sind häufig, dies im Gegensatz zu den grossgewachsenen Leuten der Oberschicht aus der gleichen Zeit von der Storchengasse/In Gassen, dem beigabenreichen Gräberfeld am Fusse des St. Peter-Hügels, auf der anderen Seite der Limmat.

Es ist wahrscheinlich, dass es sich beim Hofgräberfeld an der Spiegelgasse um den direkten Vorgänger des Friedhofs auf dem Grossmünsterhügel handelt. Nach der «Entdeckung» der Heiligengräber von Felix und Regula und deren kirchlichen Sanktionen dauerte es nicht mehr lange, bis das «wilde Hofgräberfeld» an der Spiegelgasse aufgegeben wurde.

Datierung: archäologisch.

BfA Zürich, J. E. Schneider.

Zeitstellung unbekannt – Epoque incertaine – Reperti non datati

Möhlin AG, Hofacker (Mol.93.1)
siehe Römische Epoche

Muttenz BL, Stettbrunnen/Baselstrasse

LK 1067, 614 860/264 045. Höhe ca. 285 m.

Datum der Grabung: 12.–18.8.1993.

Neue Fundstelle.

Ungeplante Notgrabung. Grösse der Grabung ca. 12 m².
Siedlung.

K. Stolz, Reinach, meldete dunkle Verfärbungen mit Resten von Keramik in einer Baugrube. Ein Augenschein liess auf eine mit humöser Erde verfüllte Grube schliessen. Die Ausgrabung ergab allerdings einen nicht sehr klaren und deshalb schwer zu interpretierenden Befund. Es schienen sich mehrere Gruben zu überschneiden, die in teilweise umgelagertem Material eingetieft waren. Eine genauere Untersuchung war nicht möglich, da beim Aushub der Baugrube bereits grosse Teile des Befundes zerstört worden waren. Deutlich fassbar war eine seichte, mit dunklem Material verfüllte Grube, die eine beträchtliche Anzahl von Keramikfragmenten und einige Knochen enthielt. Die Keramik ist noch nicht ausgewertet. Der Bestand umfasst fast ausschliesslich wenig typische Scherben, sodass eine genauere chronologische Eingrenzung vorläufig nicht möglich ist. Das Material ist aber jedenfalls als prähistorisch anzusprechen, wobei eine Spanne von der Bronze bis in die Frühlatènezeit in Frage kommt.

Faunistisches Material: wenig.

Datierung: archäologisch.

AMABL, J. Tauber.

Roche VD, Châble de Follaterres
voir Age du Bronze

Seengen AG, Neubau Primarschulhaus (See.93.1)

LK 1090, 657 840/242 060. Höhe 475 m.

Datum der Grabung: 19.2.–10.3.1993.

Bibliographie zur Fundstelle: JbSGUF 76, 1993, 215.

Ungeplante Notgrabung (Bauaushub für das neue Primarschulhaus). Grösse der Grabung ca. 25 m².

Grab.

Der Bauaushub wurde wegen der Nachbarschaft zum römischen Gutshof archäologisch begleitet. Der sensibilisierte Baggerführer meldete eine auffällige Steinansammlung in sandiger Umgebung. Die alt gestörte Anhäufung der Steine gehörte zu einer Grabanlage oder bildete den Kern eines Tumulus(?). Darin lagen die Reste eines Kremationsgrabes und einer O-W-orientierten Körperbestattung mit einer geschliffenen flachen Messer(?) - Klinge aus Grüngestein.

Anthropologisches Material: 1 Skelett, Leichenbrand.

Datierung: archäologisch. Neolithikum?

Aargauische Kantonsarchäologie.

Splügen GR, Splügenpassstrasse

LK 1255, 744 755/155 775. Höhe ca. 1680 m.

Datum der Fundmeldung: Juli 1993.

Neue Fundstelle.

Zufallsfund ohne Ausgrabung.

Schalenstein.

Im Juli 1993 wurde dem Archäologischen Dienst GR durch Herrn Bai ein neuer Schalenstein an der Splügenstrasse gemeldet.

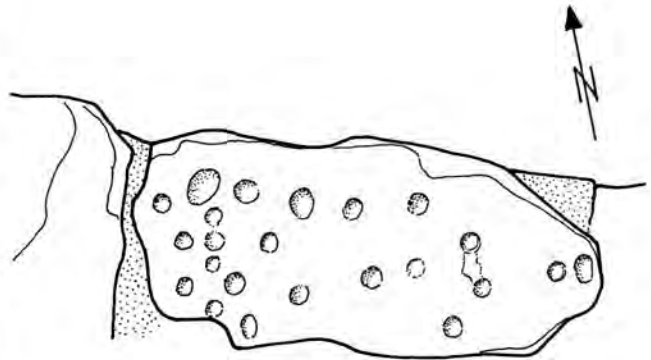
Der Schalenstein lag bei unserer Begehung ca. 300 m unterhalb der sog. Marmorbrücke am östlichen Strassenrand in sekundärer Fundlage. Er wurde offensichtlich anlässlich einer früheren Strassenkorrektur aus seiner ursprünglichen Lage entfernt.

Beim Stein handelt es sich um einen Granit- oder Gneisblock von ca. 158×90×60 cm Ausmass. Auf der Oberseite sind 4 grosse, recht schöne, eindeutig künstlich erstellte Schalen zu beobachten, deren Durchmesser zwischen 15 cm und 25 cm schwankt und deren Tiefe ca. 4–9 cm misst. Ausserdem ist auf der Steinoberfläche auch ein modernes Bohrloch zu erkennen. Auf Wunsch des Verkehrsvereins Splügen/Rheinwald wurde der Stein nachträglich an einen Wanderweg unterhalb der Strasse versetzt. Neuer Standort: LK1255, 744800/155850, ca. 1660 m.ü.M.

AD GR, J. Rageth.



Abb. 35. Vals GR, östlicher Dorfteil. Schalenstein. M ca. 1:25.



Vals GR, östlicher Dorfteil

LK 1234, 733 510/164 210. Höhe 1285 m.

Datum der Fundmeldung: August 1993.

Neue Fundstelle.

Zufallsfund ohne Ausgrabung.

Schalenstein.

Im Sommer 1993 wurde dem Archäologischen Dienst GR durch Herrn L. Högl die Neuentdeckung eines Schalensteines in Vals gemeldet. Der Schalenstein befindet sich im östlichen Dorfteil von Vals-Platz, ca. 200 m südöstlich der Kirche. Er liegt heute wohl in sekundärer Lage vor

einem älteren Stallgebäude und ist Teil einer Stall-Zugangsrampe. Auf dem Stein befinden sich 23 Schalen, die sicher grösstenteils künstlich erstellt sind (Abb. 35). Die Schalen sind rund bis oval und weisen einen Durchmesser von ca. 6–12 cm und eine Tiefe von 1–4 cm auf.

Über das Alter des Schalensteins kann nichts Sicheres ausgesagt werden. Aufgrund der Lage des Steins innerhalb des Dorfes lässt sich auch eine Datierung ins Mittelalter, respektive die frühe Neuzeit nicht a priori ausschliessen; eine Verwendung des Steines als «Gebrauchsgerät» (Amboss oder dergleichen) ist durchaus vorstellbar.

AD GR, J. Rageth.