

Fundbericht 1994 = Chronique archéologique 1994 = Cronaca archeologica 1994

Objekttyp: **Group**

Zeitschrift: **Jahrbuch der Schweizerischen Gesellschaft für Ur- und Frühgeschichte = Annuaire de la Société Suisse de Préhistoire et d'Archéologie = Annuario della Società Svizzera di Preistoria e d'Archeologia**

Band (Jahr): **78 (1995)**

PDF erstellt am: **03.12.2018**

Nutzungsbedingungen

Die ETH-Bibliothek ist Anbieterin der digitalisierten Zeitschriften. Sie besitzt keine Urheberrechte an den Inhalten der Zeitschriften. Die Rechte liegen in der Regel bei den Herausgebern.

Die auf der Plattform e-periodica veröffentlichten Dokumente stehen für nicht-kommerzielle Zwecke in Lehre und Forschung sowie für die private Nutzung frei zur Verfügung. Einzelne Dateien oder Ausdrucke aus diesem Angebot können zusammen mit diesen Nutzungsbedingungen und den korrekten Herkunftsbezeichnungen weitergegeben werden.

Das Veröffentlichen von Bildern in Print- und Online-Publikationen ist nur mit vorheriger Genehmigung der Rechteinhaber erlaubt. Die systematische Speicherung von Teilen des elektronischen Angebots auf anderen Servern bedarf ebenfalls des schriftlichen Einverständnisses der Rechteinhaber.

Haftungsausschluss

Alle Angaben erfolgen ohne Gewähr für Vollständigkeit oder Richtigkeit. Es wird keine Haftung übernommen für Schäden durch die Verwendung von Informationen aus diesem Online-Angebot oder durch das Fehlen von Informationen. Dies gilt auch für Inhalte Dritter, die über dieses Angebot zugänglich sind.

Fundbericht 1994 – Chronique archéologique 1994 – Cronaca archeologica 1994

Der archäologische Fundbericht enthält Nachrichten und Notizen über Neufunde und Grabungen in der Schweiz. Wir danken allen Autoren, die Beiträge und Bildmaterial zur Verfügung gestellt haben. Für bibliographische Hinweise verweisen wir auf:

RAS (Résumés d'archéologie suisse) Epoque Romaine. Herausgegeben vom IAHA Lausanne (ab 1981).

RAS (Résumés zur Archäologie der Schweiz) Paläolithikum – Latènezeit. Herausgegeben von der SGUF (ab 1984).

La chronique archéologique renseigne sur les fouilles et les découvertes récentes en Suisse. Nous remercions tous ceux qui ont mis à notre disposition leurs rapports et leurs illustrations. Pour les références bibliographiques nous renvoyons à:

RAS (Résumés d'archéologie suisse) Epoque Romaine. Edité par l'IAHA Lausanne (à partir de 1981).

RAS (Résumés zur Archäologie der Schweiz) Paléolithique – La Tène. Edité par la SSPA (à partir de 1984).

La cronaca archeologica informa sulle scoperte recenti e gli scavi in Svizzera. A tutti gli autori giungano i nostri più sentiti ringraziamenti per averci lasciato utilizzare le loro relazioni e documentazioni fotografiche. Per le indicazioni bibliografiche rimandiamo a:

RAS (Résumés d'archéologie suisse) Epoque Romaine. Editore: IAHA Lausanne (dal 1981 in poi).

RAS (Résumés zur Archäologie der Schweiz) Paleolitico – La Tène. Editore: SSPA (dal 1984 in poi).

Übersicht über die aufgeführten Fundorte nach Kantonen:

Liste par canton des sites mentionnés:

Lista degli insediamenti secondo l'ordine dei cantoni:

P/M	Alt- und Mittelsteinzeit/Paléolithique et Mésolithique/ Paleolítico e Mesolítico	Die Berichte zu den Fundstellen sind unter der kursiv angegebenen Epoche zu finden.
N	Jungsteinzeit/Néolithique/Neolitico	
B	Bronzezeit/Age du Bronze/Èta del Bronzo	
H	Ältere Eisenzeit/Premier Age du Fer/Prima Età del Ferro	Les sites sont traités sous l'époque indiquée en italique.
T	Jüngere Eisenzeit/Second Age du Fer/Seconda Età del Ferro	
R	Römische Zeit/Epoque Romaine/Èta Romana	
Ma	Mittelalter/Moyen-Age/Medioevo	I siti sono trattati sotto l'epoca in italica.
U	Zeitstellung unbekannt/Epoque incertaine/Reperti non datati	

AG	Böttstein, Kleindöttingen-Mattenweg	<i>B</i>	Gruyères, Château	<i>Ma</i>
	Habsburg, Schloss Habsburg, Burghof	<i>H, Ma</i>	Lully, Champ de la Faye	<i>B, R</i>
	Hausen, Neuquartier	<i>R</i>	Lully, En la Fin de la Faye	<i>R</i>
	Kaiseraugst, Dorfstrasse, Region 20,E/W,		Lully, La Faye 4	<i>B</i>
	Grabung Jakobli-Haus	<i>R, Ma</i>	Lully, La Faye 5.1	<i>R</i>
	Kaiseraugst, Im Sager, Region 13A und 14A	<i>R</i>	Lully, La Faye 5.2	<i>B</i>
	Münchwilen, Wöschacker	<i>R</i>	Morat, Combette et Vorder Prehl 1	<i>B, T, R</i>
	Oeschgen, Mitteldorf 87	<i>B, T, R, Ma</i>	Morat, Kreuzgasse 11	<i>Ma</i>
	Oeschgen, Talrain Parz. 435	<i>N</i>	Morat, Vorder Prehl 2–3	<i>B</i>
	Rekingen, Bierkeller	<i>B, R</i>	Morat, Vorder Prehl 3	<i>N</i>
	Staufen, Pfarrkirche St. Laurentius	<i>H, R, Ma</i>	Murist, La Cuaz 1	<i>R</i>
	Windisch, Am Rain	<i>R</i>	Sévaz, Tudinges	<i>U</i>
	Windisch, Dägerlirain	<i>R</i>	Treyvaux, Chapelle St-Pierre et St-Paul	<i>N, Ma</i>
	Windisch, Königsfelden Aussenrampe H7	<i>R</i>	GE Genève, rue des Terreaux du Temple	<i>R, Ma</i>
AI	Rüte, Höhle Altwasser I	<i>P/M</i>	Genève, Temple de St-Gervais	<i>Ma</i>
BL	Augst, Augusta Raurica	<i>R</i>	GR Cunter, südlich Haus Camen	<i>Ma</i>
	Bubendorf, Murenberg	<i>Ma</i>	Fläsch, St. Luzisteig, Answiesen	<i>B</i>
	Ettingen, Kirche	<i>R, Ma</i>	JU Alle, Noir Bois	<i>N, T</i>
	Lampenberg, nördlich Kurhaus Obetsmatt	<i>U</i>	Courtételle, Tivila	<i>H</i>
	Liesberg, Im Pfarrgarten	<i>Ma</i>	LU Sursee, Käppelimmatt	<i>H, R</i>
	Liestal, Oberer Burghaldenweg	<i>R</i>	Sursee, Unterstadt 12	<i>Ma</i>
	Lupsingen, Höhenweg	<i>U</i>	SH Löhningen, Bachtel	<i>B</i>
	Nenzlingen, Unterfeld	<i>U</i>	Schaffhausen, Kloster Allerheiligen	<i>Ma</i>
	Oberwil, Am Chatzebach	<i>Ma</i>	Schaffhausen, Oberstadt 18/20,	
	Reinach, Mausackerweg	<i>B</i>	Rüden-Buchsbaum	<i>Ma</i>
	Rotenfluh, Heuelscheuer	<i>Ma</i>	Schaffhausen, Vorstadt 40/42	<i>Ma</i>
BS	Basel, Gasfabrik	<i>T</i>	Schleitheim, z'underst Wyler,	
	Basel, Münster / Münsterplatz 9	<i>R, Ma</i>	Vicus IVLIOMAGVS	<i>R</i>
	Riehen, Auf der Bischoffhöhe 13	<i>N</i>	Stein am Rhein, Kastell Auf Burg	<i>R</i>
BE	Büren a. Aare, Oberbüren, Chilchmatt	<i>B, R, Ma</i>	SO Dornach, Oberdornach, Kohliberg 6	<i>R, Ma</i>
	Radelfingen, Landerswil	<i>Ma</i>	Egerkingen, westlich Kirche St. Martin	<i>R</i>
	Studen, Grabefeld / Petinesca	<i>R</i>	Grenchen, Grenchenwiti	<i>M, N</i>
	Sutz-Lattrigen, Lattrigen Grosse Station (VII)	<i>N</i>	Langendorf, Hüslershofstrasse	<i>R</i>
FR	Belfaux, Pré St-Maurice	<i>Ma</i>	Solothurn, Stalden 35	<i>R</i>
	Bösingen, Cyrusmatte	<i>R, Ma</i>	SZ Einsiedeln, Langrüti	<i>P</i>
	Bussy, Les Bouracles	<i>B, H</i>	Küssnacht am Rigi, Grossarni	<i>B</i>
	Châbles, Le Péchau	<i>B</i>	TG Affeltrangen, Zezikon, Riethof	<i>B</i>
	Estavayer, Au Ruz de Vuaz	<i>B, T, R</i>	Arbon, Bleiche 3	<i>N</i>
	Font, Le Péchau 3	<i>B</i>	Bussnang, Mettlen, Weierwise	<i>B</i>
	Font, Le Péchau 4	<i>B</i>	Bussnang, Oberbussnang, Ärgeten	<i>B</i>
	Frasses, Pré au Doux	<i>B</i>	Eschenz, Höflerwis	<i>R</i>
	Fribourg, rue de Romont	<i>R, Ma</i>	Eschenz, Rheinweg	<i>R</i>

	Eschenz, Sagiweg	R		Sion, place des Tanneries	B, R, Ma
	Lommis, Weingarten, Tobelhof	R		Sion, Sous-le-Scex	T
	Märstetten, Bahnhofstrasse	B	ZG	Baar, Baarburg	N, B, H, R
	Matzingen, Ronnen	B		Baar, Mühlegasse/Früebergstrasse, GBP 1869	B
	Stettfurt, Laubi / Churzenbüel	B		Cham, Oberwil, Hof, GBP 794	B, H
	Wagenhausen, Kaltenbach, Talacker	B		Hünenberg, Burghaus	Ma
	Weingarten, Grüssi	B, R		Risch, Buonas, Station Risch III	N
TI	Gravesano, Chiesa di San Pietro	R, Ma		Risch, Holzhäusern, Golfpark Sonnhalde	B, R
	Moghegno	R		Risch, Zwijeren, Station Risch II	N
	Vezia, Chiesa di San Martino	Ma		Schwarzenbach-Nord, Station Risch I	R
VD	Avenches, Amphithéâtre	R		Steinhausen, Eschenmatt	B
	Avenches, insulae 13 et 19	R		Unterägeri, Zugerstrasse 13, Hotel Post	H
	Avenches, insula 19, thermes	R		Zug, Grabenstrasse 3	Ma
	Avenches, Prochimie	R		Zug, Obergasse 1, 3 und 4 (Restaurant	
	Avenches, Rue du Moulin	R		Rathauskeller)	Ma
	Avenches, En Chaplix	R		Zug, Sumpf	B
	Chabrey, lac de Neuchâtel	B		Zug, Vorstadt 32	N
	Corcelles-près-Concise, menhirs de Corcelles	N, U	ZH	Bäretswil, Adetswil, Pulten	R
	Corcelles-près-Payerne, route de Ressudens	Ma		Birmensdorf, Wannboden	B
	Mies, La Crota	Ma		Elgg, Schnecktwisen	B, R, Ma
	Nyon, Rue du Collège	R		Fällanden, Fröschbach	B
	Nyon, Tour de l'Horloge	R		Kloten, Waffenplatz / Aalbühl	B, R
	Orbe, Boscéaz	N, B, T, R		Maur, Binz, Zelgli	R
	Payerne, En Planeise	B		Neftenbach, Steinmöri, Aspacherstrasse	R
	Payerne, route de Bussy	B, R		Otelfingen, Bonenberg	B
	Pomy-Cuarny, La Maule	T, R		Rheinau, Austrasse	T
	Vufflens-la-Ville, En Sency	B		Turbenthal, Hohmatt, Gassacherstrasse 2	R
	Yverdon-les-Bains, Avenue des Sports	N		Uster, Nänikon / Bühl	Ma
	Yverdon-les-Bains, Rue des Philosophes 27	T		Wettswil, Furtächer	U
	Yverdon-les-Bains, Rue du Valentin 46	R		Winterthur, Marktgasse 9	Ma
VS	Brig-Glis, Gamsen, Waldmatte	H, T, R		Winterthur, Marktgasse 64–66	Ma
	Fully, Saxé, nouvelle école	B, T, R		Winterthur, Oberwinterthur, Bäumlstrasse 1a	R
	Leytron, Au centre du village	R		Winterthur, Oberwinterthur, Hohlandstrasse 3	R
	Martigny, Eglise paroissiale	R, Ma		Winterthur, Oberwinterthur, Römerstrasse 165	R
	Martigny, En Pré Borvey, mithraeum	R		Winterthur, Oberwinterthur, Römerstrasse 209	R, Ma
	Martigny, Les Morasses, insula 8	R		Winterthur, Oberwinterthur, Untere Hohlgrasse 8	R, Ma
	Monthey, Marende	R		Winterthur, Stadthausstrasse 111	Ma
	Saint-Maurice, Abbaye, cour du Martolet et catacombs	Ma		Zürich, Breitingenstrasse (Rentenanstalt)	B
	Savièse, Colline du Château de la Soie	N		Zürich, Breitingenstrasse 5–9	
	Sion, colline de Tourbillon	N, B, T, R, Ma		(Zürich Versicherung)	N

Alt- und Mittelsteinzeit – Paléolithique et Mésolithique – Paleolitico e Mesolitico

Einsiedeln SZ, Langrüti

LK 1132, 702 147/222 965. Höhe: 889 m.

Datum der Grabung: 28.2.–6.4.1994.

Bibliographie zur Fundstelle: JbSGUF 77, 1994, 160; AS 17, 1994, 3, 123.

Geplante Sondiergrabung (Erosion). Grabungsfläche ca. 5 m². Die Fundstelle befindet sich auf einer kleinen Kuppe am Nordufer des Sihlsees, die von der Erosion stark bedroht ist. Auf einer Fläche von 5 m² fanden sich 714 Steinartefakte, darunter 30 Geräte (6 Stichel, 1 Kratzer, 16 Rückenmesser, 2 Klingen mit abgestumpftem Rücken, 1 Klinge mit konvexer Endretusche, 4 Rückenspitzen). Geometrische Mikrolithen fehlen vollständig. Mehrere Stücke tragen Spuren von Feuereinwirkung. Mit Ausnahme einiger Radiolarit-, Kieselkalk- und Bergkristallartefakte ist das gesamte Rohmaterial ortsfremd. Die Funde sind ausgezeichnet erhalten. Typologisch datiert das Fundinventar wohl ins Spätmagdalénien. Natürliche postsedimentäre Phänomene können für eine starke, vor allem vertikale Verlagerung der Funde verantwortlich gemacht werden. Ein eigentlicher Gehorizont ist nicht nachweisbar.

Faunistisches Material: keines (durch Bodenverhältnisse aufgelöst).

Probenentnahmen: Erdproben für Sedimentologie (Ph. Rentzel, Basel) und Palynologie (J.-N. Haas, Basel). In Bearbeitung.

Datierung: archäologisch. Spätmagdalénien.

SLM Zürich, Sektion Archäologie, C. Leuzinger-Piccand.

Grenchen SO, Grenchenwiti

LK1126, 599 000/225 000. Höhe 427 m.

Datum der Grabung: 8.–11.2.1993.

Neue Fundstelle.

Geplante Notgrabung (Sondierung N5). Grösse der Grabung ca. 1 km.

Sonstiges.

Bei Sondierungen auf dem Trasse der N5 waren im Ostteil der untersuchten Strecke auf einer Länge von ca. 1 km zwei Torfschichten zu beobachten. Darin kamen lediglich wirr durcheinander, durchwegs horizontal liegende Hölzer zum Vorschein, die keinerlei Abarbeitungsspuren aufwiesen und als natürlich angeschwemmt angesehen werden müssen. Zwei Hölzer aus der unteren Torfschicht datieren um 10040±110 bzw. 9880±120 BP (delta¹³C: -26,6‰), ein Holz aus der oberen Torfschicht um 3990±60 BP (delta¹³C: -25,3‰). Die für die Altersbestimmung erforderliche

che Präparation, Aufbereitung und Datierung des Probenmaterials erfolgten im Radiokarbonlabor des Geographischen Instituts der Universität Zürich (GIUZ). Die anschliessende Datierung der Probe aus der oberen Torfschicht wurde mittels der AMS-Technik (accelerator mass spectrometry) auf dem Tandem-Beschleuniger des IMP (Institut für Mittelenergiephysik) der ETH-Hönggerberg durchgeführt. Proben-Nummern: UZ-3518/ETH-10712; UZ-1635.

Probenentnahmen: Hölzer für C14.

Datierung: naturwissenschaftlich. 10. bzw. mittleres 2. Jtsd. v. Chr.

KA SO, C. Schucany.

Rüte AI, Höhle Altwasser I (R7/039)

LK 1115, ca. 750 800/235 900. Höhe ca. 1450 m.

Datum der Grabung: 24.6.–30.6.1994.

Sondierung (speleologisches Programm). Fläche der Grabung 1.5 m².

Höhle.

Im Rahmen einer systematischen Untersuchung des Karstgebietes zwischen Säntiser- und Fählensee durch den Höhlenclub Alpstein wurden 1993 beim Aufgraben einer vollständig verschütteten Höhle zahlreiche Knochen von Steinbock, Gemse, Rotfuchs, diversen Marderartigen und Vögeln gefunden. Die starke Zertrümmerung der Knochen sowie einzelne Schnittspuren weisen eindeutig auf eine menschliche Tätigkeit hin. Eine radiometrische Datierung (AMS) an einem vom Menschen aufgeschlagenen Knochen ergab ein Alter von 10240±85 BP (ETH-9641). Die Fundstelle liegt in einem kleinen Tobel mit steilen Felswänden. Der Eingangsbereich der Höhle besteht aus einem niedrigen, ca. 1 m hohen und 5 m breiten Gang dessen Decke sich bergwärts kontinuierlich senkt, und schliesslich im Schutt verschwindet.

Die Funde liegen wenige Zentimeter unter der Oberfläche in einer knapp 10cm dicken Schicht, unmittelbar über der ursprüng-

lichen Karstfüllung der Höhle. Zahlreiche verbrannte Knochenstücke und Holzkohlen weisen auf eine oder mehrere Feuerstellen hin. Bei der Sondierung wurden, ausser zahlreichen weiteren Faunenresten, 182 Silices geborgen. Zahlreiche kleine Absplisse weisen auf eine Grundformenproduktion hin. Die wenigen modifizierten Artefakte lassen sich kulturell nicht näher bestimmen: zwei Rückenlamellen, eine Kerbe sowie ein ausgesplittertes Stück. Das Rohmaterialspektrum ist relativ vielseitig: in erster Linie wurden roter und grüner Radiolarit und ein grauer, teilweise transluzider Quarzit verwendet. Eine einzelne, nicht modifizierte Lamelle, besteht aus Weissjura-Silex. Die Herkunft des Rohmaterials ist noch nicht endgültig geklärt. Ein unserem Material entsprechender Quarzit kommt am nördlichen Rand des Alpsteins vor. Der Radiolarit wurde wohl aus fluvio-glazialen Sedimenten aufgesammelt. Die nächst gelegenen Vorkommen von Jurahornstein finden sich in der Gegend von Schaffhausen. Die Knochen waren im Bereich der Sondierung weniger häufig als im tieferen Teil der Höhle. Sie waren aber stärker fragmentiert und oft angebrannt. Die bisher nachgewiesenen Grosssäugerreste sind eindeutig vom Menschen eingetragen worden, zahlreiche Bearbeitungsspuren weisen auf eine intensive Verarbeitung der Jagdbeute hin. Die Zusammensetzung entspricht einer spätestpleistozänen-holozänen Tierwelt. Diese Beobachtung steht im Einklang mit den archäologischen Ergebnissen und der C14-Datierung.

Die spätpaläolithische oder frühesolithische Siedlungsstelle in der Höhle Altwasser I ist in der Schweiz der bisher älteste Beleg einer menschlichen Begehung der präalpinen Höhenstufe nach der letzten Eiszeit. Offensichtlich bestanden am Übergang von Pleistozän zum Holozän in den Hochtälern zwischen dem Hohen Kasten und dem Säntis Ressourcen, die den Aufstieg in diese abgeschlossene Landschaft lohnten.

Probenentnahme: Holzkohle für C14-Datierung.

Datierung: archäologisch und C14.

Landesarchiv Appenzell I. Rh., M. Fischer, R. Jagher und Ph. Morel.

Jungsteinzeit – Néolithique – Neolitico

Alle JU, Noir Bois
voir Second Age du Fer

Arbon TG, Bleiche 3

LK 1075, 749 900/263 600. Höhe 394 m.

Datum der Grabung: Juli–Oktober 1994.

Bibliographie zur Fundstelle: J. Winiger und A. Hasenfratz, Ufersiedlungen am Bodensee. *Antiqua* 10 (1985) 205–223; St. Hochuli, Arbon-Bleiche, die neolithischen und bronzezeitlichen Seeufersiedlungen, Ausgrabungen 1885–1991. *Archäologie im Thurgau* 2 (1994); *JbSGUF* 77, 1994, 162.

Geplante Notgrabung (Bauprojekt). Fläche der Grabung ca. 300 m².

Siedlung.

Anschliessend an das Grabungsfeld von 1993 wurde die seewärtige Dorfzone auf einer Fläche von 300 m² freigelegt und dokumentiert. Deutliche Pfahlreihen, die Holzartenverteilung, erste

dendrochronologische Untersuchungen sowie die Lage der Lehm-packungen und der verziegelten Hüttenlehmbrocken ermöglichen es, mehrere Hausgrundrisse relativ genau zu lokalisieren. So lassen sich vermutlich zwei Häuserreihen fassen, die firstständig zu einer Gasse orientiert waren, welche rechtwinklig zum Seeufer verlief.

Dank den hervorragenden Erhaltungsbedingungen im dauerfeuchten Sediment konnten wiederum überaus viele Artefakte aus organischem Material geborgen werden. Darunter befinden sich mehrere Geweihhacken mit Holzschäft, acht Körbe, ein Kamm, Textilreste, Spinnwirtel mit Resten der hölzernen Spindel.

Faunistisches Material: ausgezeichnete Erhaltung der Knochen- und Geweihreste (in Bearbeitung).

Probenentnahmen: Während der Grabung fand ein zweiwöchiges interdisziplinäres Schlammpraktikum mit Dozenten und Studenten der Universität Basel (Archäobotanik, Archäozoologie, Malakologie) statt. Dabei fanden sich zahlreiche Überreste von Fischen und Amphibien sowie viele Perlen aus Felsenkirschen-



Fig. 1. Corcelles-près-Concise VD. Vue en direction du nord de l'ensemble mégalithique de Corcelles-près-Concise; en arrière-plan, le Mont Aubert. Photo de l'auteur.

(*Prunus mahaleb*) und Schlehdornsteinen (*Prunus spinosa*). Zusätzlich: botanische Proben, Sedimentproben, Holz für Dendrodatierung (es lassen sich zwei Schlagphasen mit fünf Jahren Differenz fassen, die bis jetzt leider noch nicht gesichert absolut datiert sind).

Datierung: archäologisch. Übergang Pfyn-Horgen.
Amt für Archäologie TG.

Baar ZG, Baarburg
siehe Ältere Eisenzeit

Corcelles-près-Concise VD, menhirs de Corcelles

CN 1183, env. 543 832/189 039. Altitude 472 m.

Date des fouilles: octobre–novembre 1994.

Références bibliographiques: G. Criblet, Bull. Soc. vaud. sc. nat. 31, 118, 1985, 185–197; U. Schwegler, Schalen- und Zeichensteine des Schweiz. Antiqua 22 (1992) 244; P. Vionnet, Les monuments préhistoriques de la Suisse occidentale et de la Savoie. Lausanne; G. Bridel, 1872, 23f.; J.-L. Voruz, ASSPA, 75, 1992, 37–64.

Fouille programmée (évaluation du site dans le cadre des travaux préliminaires de la RN5). Surface de la fouille env. 31 m². Mégalithes.

Cet ensemble (fig. 1), qui n'avait jamais connu d'intervention archéologique, comporte quatre menhirs disposés en un parallélogramme orienté nord-sud, dont seul trois sont «authentiques». Le quatrième (angle nord-ouest) a, en effet, été érigé en 1843 en remplacement d'un mégalithe qui aurait disparu à la fin du 18^e siècle. Le menhir sud-est comporte une dizaine de cupules, dont le diamètre oscille entre trois et neuf centimètres.

Les quatre sondages effectués en 1994 ont permis:

- d'établir une séquence stratigraphique pour ce site;
- de confirmer la présence d'une couche archéologique non perturbée sur l'ensemble du site;
- de mettre au jour, dans le prolongement est des menhirs sud et sud-est, deux mégalithes placés dans une structure circulaire comblée de galets roulés;
- de reconnaître plusieurs fosses charbonneuses, dont une contenait des céréales carbonisées;
- de connaître le niveau d'implantation du menhir sud-est. et d'excaver sa fosse d'implantation.

Le matériel recueilli se compose presque exclusivement de tessons fortement fragmentés et érodés. L'analyse préliminaire du mobilier nous permet d'attribuer la couche archéologique, ainsi que la fosse d'implantation du menhir est, au Néolithique, voire au Néolithique moyen. La fonction des différentes fosses nous est pour l'instant inconnue.

Prélèvements: sédimentologiques, carpologiques, anthracologiques.

Datation: archéologique, et C14 en cours.

MHAVD, A. Chevalier.

Grenchen SO, Grenchenwiti
siehe Mittelsteinzeit

Morat FR, Vorder Prehl 3

CN 1165, 576 650/197 150. Altitude 502 m.

Date des fouilles: avril–octobre 1994.

Site nouveau.

Fouille de sauvetage programmée (construction de la RN1). Surface de la fouille env. 500 m².

Occupation indéterminée.

Sous l'horizon archéologique de l'âge du Bronze moyen (voir Age du Bronze, Morat/Vorder Prehl 2–3) et localisés à la base d'une séquence sablo-limoneuse grise enrichie en points de charbon qui surmonte le substrat molassique, des vestiges d'une occupation antérieure ont été mis au jour.

Compte tenu des délais impartis, de la profondeur des vestiges et du type de travaux effectués dans la zone concernée (dépôt de terre végétale), la reconnaissance de cet horizon ancien n'a pu être effectuée qu'à partir de sondages ponctuels. Ces derniers ont toutefois permis la découverte de deux structures de combustion (?; fig. 2) et d'une petite série d'objets lithiques (fragments de haches polies, artefacts en silex ...), que nous attribuons au Néolithique moyen II. Ces divers éléments sont situés dans un ancien vallon à quelques mètres en amont d'une dépression marécageuse.

Cette occupation, dont la fonction reste à préciser, confirme l'ampleur de l'emprise territoriale de l'arrière-pays moratois au Néolithique moyen II.

Prélèvements: sédimentologiques (M. Guélat), palynologiques (J. Richo), charbons de bois pour datations.

Datation: archéologique et Tandétron. ETH-12748: 4735±60 BP, 3637–3372 BC cal. (100%).

SAFR, M. Mauvilly.

Oeschgen AG, Talrain Parz. 435 (Ogn.94.51)

LK 1069, 643 660/263 300. Höhe 350 m.

Datum der Fundmeldung: 29.7.1994

Neue Fundstelle.

Zufallsfund ohne Ausgrabung (Kanalisationbau).

Einzelfund.

Beim Handaushub für die Kanalisation kam unter der Schwelle des Kellereingangs zu Haus Nr. 81 eine 14,5cm lange Steinbeil- klinge mit ovalem Querschnitt (Abb. 3) zum Vorschein. Sie wurde dort wohl als «Donnerkeil» (Blitzschutz) beim Hausbau um 1830 deponiert.

Datierung: archäologisch.

Aargauische Kantonsarchäologie.

Orbe VD, Boscéaz
voir Epoque Romaine

Riehen BS, Auf der Bischoffhöhe 13 (1994/12)

LK 1047, ca. 616 800/271 025. Höhe ca. 335 m.

Datum der Grabung: Januar 1994.

Bibliographie zur Fundstelle: JbSGUF 72, 1989, 302; 74, 1991, 236f.; 75, 1992, 185.

Zufallsfund ohne Ausgrabung (Baustellenüberwachung).

Siedlung.

Anlässlich einer routinemässigen Baustellenkontrolle fand H.J. Leuzinger im Aushub zwei Silices. Diese Funde stehen im Zusammenhang mit der unmittelbar neben der Baustelle liegenden neolithischen Freilandstation Bischoffhöhe/Oberfeld. Eine Untersuchung der Grubenprofile erbrachte keinerlei Befunde oder Funde. Bei den Artefakten handelt es sich um einen Kortexabschlag aus gelbem Silex mit wenigen Randretuschen im distalen Bereich sowie um einen länglichen Abschlag aus gelbem Silex.

Datierung: archäologisch.

ABBS, U. Leuzinger.

Risch ZG Buonas, Station Risch III

LK 1131, 677 380/222 180. Höhe 413,5 m.

Datum der Tauchprospektion: 31.8.–9.9. 1994.

Bibliographie zur Fundstelle: JbSGUF 77, 1994, 166; Tugium 10, 1994, 28f.

Geplante Tauchprospektion.

Siedlung.

Die Tauchsondierungen (Reinigen des Seegrundes, Anlegen eines kleinen Sondierschnittes, Erstellen eines Seegrundprofils) dienten der weiteren Abklärung der bereits im Vorjahr erstmals genauer untersuchten Schichtreste und Pfähle im Bereich der Station Risch III. Es konnte eine in den Seegrund absinkende gräulich-braune Seekreideschicht mit organischem Material (Hölzer, Holzkohle, Rindenstücke, Hasel- und Buchnusschalen) dokumentiert werden. Nebst Pfählen fanden sich auch zahlreiche liegende, teilweise stark erodierte und gepresste Hölzer von unterschiedlicher Festigkeit. Nach den jetzigen Untersuchungen steht nun fest, dass es sich bei der Schicht um eine verschwemmte oder stark ausgewaschene Kulturschicht handelt, was auch einige wenige Keramikscherben, zwei Silices und ein Steinbeil belegen.

Probenentnahmen: Holz und Holzkohle für Dendro- und C14-Analysen.

Datierung: archäologisch. Horgener Kultur(?).

KA ZG, St. Hochuli/BfA Zürich, P. Riethmann und U. Ruoff.

Risch ZG, Zwijeren, Station Risch II

LK 1131, 677 400/222 550. Höhe 413,5 m.

Geplante Prospektion (Erosion).

Bibliographie zur Fundstelle: JbSGUF 77, 1994, 166; Tugium 10, 1994, 28f.

Wie schon im Vorjahr führte die Begehung der Fundstelle zu zahlreichen Neufunden. Die aus dem Ufersaum stammenden Funde können gesamthaft dem Neolithikum zugewiesen werden.

Datierung: archäologisch. Horgener Kultur(?).

KA ZG, St. Hochuli.




Fig. 2. Morat FR, Vorder Prehl 3. Structure 948.10. Néolithique moyen II: structure de combustion?

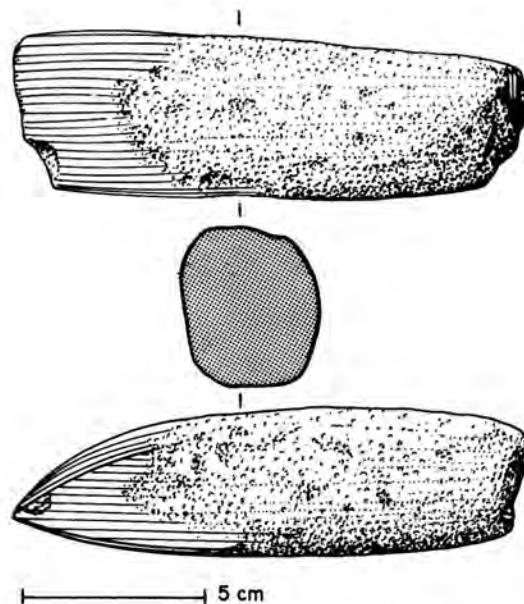


Abb. 3. Oeschgen AG, Talrain Parz. 435. Neolithisches Steinbeil. Länge 14,5 cm.

Savièse VS, Colline du Château de la Soie

CN 1306, env. 591 180/121 140. Altitude env. 850 m.

Date des fouilles: 21.3.–25.6.1994.

Références bibliographiques: ASSPA 77, 1994, 167; Vallesia 50, 1995 (à paraître).

Fouille programmée (deuxième campagne). Surface de la fouille env. 28 m².

Habitat. Tombe.

Situé au sommet d'une colline qui domine toute la partie centrale de la vallée du Rhône, le site de la Soie occupe une ensellure limitée par deux crêtes rocheuses. Seule une bande de terrain de près de 80 m de long par 20 m de large est propice à l'établissement de villages préhistoriques.

La surface étudiée en 1994 jouxte au sud-ouest le sondage de 1986 et la fouille de 1993. Elle confirme la séquence chronologique précédemment établie tout en apportant des compléments

d'information sur certains points de détail. L'étude d'une coupe, transversale à l'ensellure, a apporté des précisions sur la séquence stratigraphique et la mise en place des couches. Elle a aussi permis d'évaluer l'emprise latérale des différentes occupations néolithiques. Il apparaît que le premier établissement humain attribué au Proto-Cortailod s'étend sur une bande de terrain à peine plus large que 9 m au centre du plateau sous-sommital. Cette implantation est étroitement conditionnée par les bancs rocheux qui dépassent encore de près d'un mètre de part et d'autre du fond de l'ensellure. Les apports en limons fins qui vont progressivement colmater cette dépression pour en faire un plateau, autorisent, dès le Néolithique moyen II (NM2), un débordement de la zone d'emprise des habitats qui atteindra le maximum des possibilités topographiques du site au Néolithique final. Cette situation restera inchangée jusqu'au Moyen-Age, époque à laquelle l'édification de murs de soutènement permettra de gagner du terrain sur la pente.

Ces observations stratigraphiques sont confirmées par la fouille et l'analyse spatiale. Les témoins du NM2 et du Néolithique final sont présents sur le maximum de la largeur de l'ensellure. On constate au contraire une diminution sensible des structures et du mobilier de la phase NMI hors la partie centrale du plateau; c'est la preuve que pour cette période, les surfaces fouillées en 1994 sont déjà en marge de la zone bâtie, recoupée pour l'essentiel par la fouille de 1993.

Un certain nombre de structures en creux, parfois de grandes dimensions, ont été dégagées dans les deux horizons supérieurs. Appartenant à l'occupation du Néolithique final, une nouvelle série de trois foyers sur dalles horizontales bordées de dalles dressées a une nouvelle fois été mise au jour.

Signalons encore un fait marquant de cette dernière campagne, la présence, à la périphérie des foyers en dalles, d'inhumations dans des fosses en pleine terre d'enfants d'âge périnatal attribués au Néolithique final. Des inhumations en cistes dans l'habitat de Sion «Petit-Chasseur II» sont connues pour le Néolithique moyen mais l'absence jusqu'à ce jour de fouille d'habitat du Néolithique final explique pour une bonne part nos lacunes pour ces périodes plus récentes. Une telle constatation souligne tout l'intérêt des recherches actuellement en cours sur ce site.

Faune: abondante.

Datation: archéologique, C14 en cours.

Département d'Anthropologie et d'Ecologie de l'Université de Genève, D. Baudais.

Sion VS, Colline de Tourbillon

CN 1306, env. 594 630/120 550. Altitude 648.50 m.

Date des fouilles: 2.5.–15.6.1994.

Références bibliographiques: D. Baudais et al., AS 10, 1987, 1, 2–12; Bull. Centre Genevois d'Anthropologie 2, 1989–90, 29s.; A. Gallay et G. Kaenel, dans: Le Valais avant l'Histoire, Catalogue de l'Exposition Sion (1986) 264s.

Sondage programmé (dans le cadre du projet du Fonds National de Recherche Scientifique 12–32269–91 «Origine de la Civilisation de Cortailod», avec le concours du Service Archéologique Cantonal du Valais, de la Loterie Romande et de la ville de Sion). Surface de la fouille: 4 m².

Habitat.

Le sondage effectué à l'est du plateau sommital de la colline de Tourbillon a permis de mettre en évidence une importante séquence archéologique d'une hauteur d'environ 2.40 m. On a pu isoler sept ensembles principaux. Du haut en bas, la séquence se présente de la manière suivante:

- un four, daté probablement du Moyen-Age;
- un niveau remanié renfermant des vestiges très fragmentés des époques romaine et protohistorique (La Tène final?);
- une occupation datée du Bronze final avec des structures d'habitat et de nombreuses céramiques (dont une forme complète);
- la présence de vestiges attribuables probablement au Bronze ancien ou au Néolithique final, difficilement interprétables;
- un niveau rattaché au Néolithique moyen II de type Saint-Léonard, représenté par des structures et de la céramique décorée;
- une séquence néolithique d'environ 1 m de hauteur, n'ayant malheureusement livré aucun matériel typologique; cette séquence s'échelonne entre le Néolithique ancien et le groupe de Saint-Léonard. Elle comprend un matériel faunistique abondant;
- un niveau d'habitat du Néolithique ancien qui se compose de fosses et d'un foyer. Le mobilier archéologique comprend, entre autre, de la céramique décorée qui présente de fortes affinités culturelles avec l'Italie septentrionale.

Les découvertes témoignent de l'importance de l'occupation humaine de l'ensellure. Deux aspects majeurs peuvent être relevés: des structures d'habitat du Bronze final et une séquence néolithique comprise entre 5000 et 3500 av. J.-C. L'intérêt du site ne se limite pas seulement aux vestiges archéologiques; le remplissage postglaciaire qui comble l'ensellure constitue également un axe de recherche prometteur pour les disciplines géoarchéologiques. En conclusion, nous sommes en présence d'un site de première importance pour la préhistoire valaisanne et en particulier pour le Néolithique.

Prélèvements: anthracologiques, paléocarpologiques, sédimentologiques et micromorphologiques.

Datations: archéologiques (C14 en cours).

Département d'Anthropologie et d'Ecologie de Université de Genève, K. Müller.

Sutz-Lattrigen BE, Lattrigen Grosse Station (VII)

LK 1145, 582 350/216 250. Höhe 427 m.

Datum der Grabung: Winter 1993/94 und Winter 1994/95.

Bibliographie zur Fundstelle: JbSGUF 73, 1990, 188; 74, 1991, 238; 75, 1992, 188; 76, 1993, 178f.; 77, 1994, 169; AKBE 1, 1990, 22f.; 2, 1992, 23f.; 3, 1994, 36–53.

Geplante Notgrabung (Erosion des Seegrundes). Grösse der Grabung ca. 25000 m².

Siedlung.

Nach Abschluss der Sondierungen soll im erodierten Areal, wo die Kulturschichten schon weitestgehend abgetragen sind, das Pfählfeld dieser jung- bis spätneolithischen Siedlungsstelle grossflächig untersucht werden. Im Südwesten der Station VII innen zeichnen sich auf der bisher freigelegten Fläche (Dezember 1994: ca. 1700 m²) unterschiedliche Palisaden und Hausgrundrisse einer jünger-cortailodzeitlichen Überbauung ab.

Probenentnahmen: Holzproben zur Holzartenbestimmung und für die Dendrochronologie (J. Francuz, Bielerseeeprojekt).

Datierung: archäologisch und dendrochronologisch. Schlagdaten zwischen 3596 und 3566 v. Chr.

ADB, P.J. Suter.

Treyvaux FR, Chapelle Saint-Pierre et Saint-Paul voir Moyen-Age

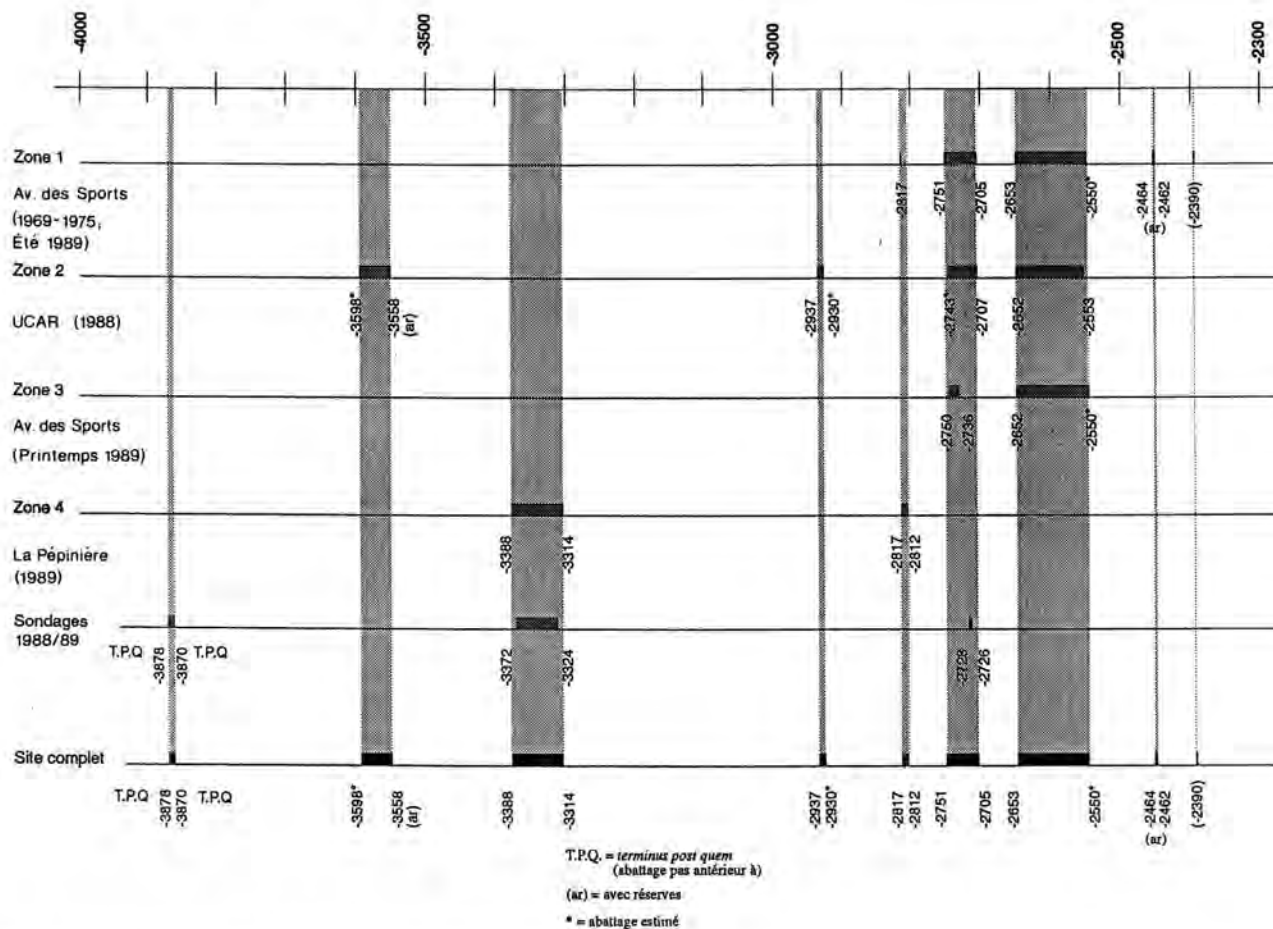


Fig. 4. Yverdon-les-Bains VD, Avenue des Sports. Phases d'abatage.

Yverdon-les-Bains VD, Avenue des Sports

CN 1203, 539 900/181 250. Altitude: 428.30–430.60 m.

Dates des fouilles: 1969–1975; 1988–1989.

Site déjà connu. Complément à C. Wolf, CAR 59.

Références bibliographiques: Ch. et A. Orcel, J.-P. Hurni, E. Monnard, Rapport global concernant les bois provenant du site de l'Avenue des Sports, CH – Yverdon-les-Bains (VD) 1994 (Rapport inédit MHA VD); C. Wolf, Die Seeufersiedlung Yverdon, Avenue des Sports. CAR 59 (1993).

Parallel zu den 1988 wiederaufgenommenen Grabungen wurde vom LRD in Moudon eine globale Untersuchung aller angetroffenen Hölzer begonnen. Daneben konnten auch die Hölzer der Grabungsjahre 1969–1975 in die Analyse miteinbezogen werden, da Frau Siebenlist-Kerner freundlicherweise ihre damaligen Messungen zur Verfügung stellte. Dadurch erhöht sich allein in diesem Grabungsareal die Zahl der datierten Hölzer von 51 auf 151. Die Gesamtzahl aller Hölzer beläuft sich auf 1655, wovon die Eichen mit 1298 Exemplaren, was nahezu 80% entspricht, den grössten Anteil ausmachen. An Weichhölzern konnten Erle (ca. 8%), Esche (ca. 4%), Weisstanne (ca. 3%), Buche, Weide, Ahorn, Pappel, Haselnuss und Ulme (alle unter 2%) nachgewiesen werden.

Dendrochronologisch verteilen sich die Schlagjahre auf folgende Phasen (fig. 4):

Cortaillo classique: 3878–3870 (terminus post quem).

Cortaillo tardif: 3598–3558.

Cortaillo Type Port Conty: 3388–3314.

C.S.R. Phase Lüscherz ancien: 2937–2930; 2817–2812.

C.S.R. Phases Lüscherz récent/Yverdon/Auvernier: 2751–2705; 2653–2550.

C.S.R. Phase Clendy: 2464–2462.

Auf der Basis dieser Datierungen ist in einem nächsten Schritt die Untersuchung der inneren Struktur der Dörfer vorgesehen, indem die horizontalen Verteilungspläne der Lehmlinsen, Steinhäufen, Artefakte etc. mit den Pfahlplänen gekoppelt werden. Neben rein archäologischen Fragestellungen wurde auch der Aspekt der damaligen Waldwirtschaft berücksichtigt. So konnten für die unterschiedlichen kulturellen Phasen Waldnutzungsmodelle entworfen werden, die von einem erstmaligen Eingriff in ein geschlossenes Waldgebiet mit einer geplanten Selektionierung sehr alter Bäume zu Beginn des Cortaillo classique bis hin zu einer völligen Entwaldung ganzer Areale während der Phase Auvernier der C.S.R. reichen.

Ch. et A. Orcel, J.-P. Hurni, E. Monnard, LRD Moudon; C. Wolf, MHA VD.

Zug ZG, Vorstadt 32

LK 1131, 681 570/224 850. Höhe 415.8 m.

Datum der Grabung: 18.8.- 8.9. und 5.12.-7.12.1994.

Bibliographie zur Fundstelle: St. Jacomet und Ch. Wagner, *JbSGUF* 70, 1987, 175–179; 75, 1992, 188.

Geplante Notgrabung (Bauprojekt). Grösse der Grabung ca. 50 m².

Siedlung.

Im Areal der abgebrochenen Liegenschaft Vorstadt 32 konnte eine stark erodierte und umgelagerte Siedlungsschicht dokumentiert werden. Mit Ausnahme einiger Pfostenverfärbungen liessen sich keine Konstruktionselemente nachweisen. Das spärliche Vorhandensein von Kleinfunden erklärt sich nicht nur durch die schlechten Erhaltungsbedingungen, sondern dürfte auch damit zusammenhängen, dass die nördliche Grenze des jungsteinzeitlichen Siedlungsbereiches erreicht ist.

Datierung: archäologisch. Horgener und Pfyner(?) Kultur.

KA ZG, St. Hochuli.

Zürich ZH, Breitingerstrasse 5–9 (Zürich Versicherung)

LK 1091, 682 800/246 280. Höhe 404 m.

Datum der Grabung: 7.3.–12.4.1994.

Neue Fundstelle.

Ungeplante Notgrabung resp. Aushubüberwachung (Hofunterkellerung). Grösse der Grabung 8 m². Aushubüberwachung mit Profildokumentation: 350 m².

Ufersiedlungen.

Vor der Untersuchung war im Nordwesten des Areals eine 40 cm mächtige schnurkeramische Schicht bereits auf einer Fläche von 100 m² unbeobachtet zerstört worden. Eine Flächengrabung war zu diesem Zeitpunkt aufgrund statischer Probleme nicht mehr

möglich. Die Arbeiten mussten sich im Westteil der Baugrube auf die Dokumentation der durch den Bagger angeschnittenen ca. 200 Eichen und das Anlegen von Profilschnitten beschränken. Zusätzlich wurden im ganzen Bauareal Trockeneissondierungen vorgenommen. Nur im Bereich eines Liftschachtes war eine kleine Flächengrabung möglich.

Das schnurkeramische Schichtpaket war im gesamten Areal vorhanden. Es liess mindestens zwei Phasen erkennen. Deren ältere enthielt eine dichte, oberflächlich durch Wasser stark aufgearbeitete Holzkohlelage. Nach dem Brand wurde eine Nachfolgesiedlung errichtet, wovon eine mächtige, hauptsächlich aus Pflanzenfasern bestehende Schicht zeugt. Sie enthielt Holzkohlen sowie liegende Hölzer, die teilweise Brandspuren aufwiesen. Die dendrochronologischen Resultate belegen Schlagaktivitäten in einem Zeitraum von 2724–2681 v. Chr. Die jüngsten Daten verweisen auf einen Zusammenhang mit den 1983 untersuchten, schnurkeramischen Schichten vom Mythenschloss (Mythenquai 22–28; *JbSGUF* 67, 1984, 180–184).

Unter dem schnurkeramischen Schichtpaket befand sich ein Reduktionshorizont und eine Kulturschicht mit einer Matrix aus hellbrauner Seekreide mit Pflanzenresten und Holzkohle. Ein noch im Schichtverband liegender Beilholm und Keramik aus dem Aushubmaterial sind die einzigen Hinweise für ein horgenszeitliches Alter.

In der kleinen Flächengrabung konnte darunter eine hellgraue, sandige Seekreideschicht untersucht werden. Dabei handelte es sich um einen Reduktionshorizont mit viel Pfynerkeramik.

Eine dendrochronologische Datierung dieser drei Schichten war nicht möglich. Mindestens die Pfynerschicht dürfte im Zusammenhang mit den 1961 auf dem Areal der Rentenanstalt (Breitingerstr. 4; 2. Ber. Zürcher Denkmalpflege 1960/61, 125–131) untersuchten neolithischen Schichten stehen.

Datierung: dendrochronologisch, archäologisch.

KA ZH / BfA Zürich, G. Lassau.

Bronzezeit – Age du Bronze – Età del Bronzo

Affeltrangen TG, Zezikon, Riethof

LK 1073, 719 040/265 830. Höhe 478 m.

Datum der Grabung: Oktober 1994.

Neue Fundstelle.

Ungeplante Notgrabung (Erdgasleitung Winterthur-Bischofszell). Grösse der Grabung ca. 8 m².

Siedlung?

Südlich der Dorfzone Zezikon liess sich im Leitungsgrabenprofil über eine Distanz von rund 20 m eine direkt unter dem Humus liegende, graue Strate von siltig-toniger Konsistenz und einer durchschnittlichen Mächtigkeit von 0.40–0.50 m verfolgen. Sie wies örtlich Keramikscherben, Holzkohleflöcken und vereinzelte Knochenfragmente auf.

Probenentnahmen: botanische Schichtproben, Holzkohle für C14-Datierung.

Datierung: archäologisch. Spätbronzezeit, Ha B.

Amt für Archäologie TG.

Baar ZG, Baarburg
siehe Ältere Eisenzeit

Baar ZG, Mühlegasse/Früebergstrasse, GBP 1869

LK 1131. Höhe 682 250/228 340. Höhe 440 m.

Datum der Fundbergung: 6.5.1994.

Neue Fundstelle.

Aushubüberwachung.

Siedlung(?).

Die im Jahre 1992 durchgeführten archäologischen Baggersondierungen, die dem Nachweis eines urkundlich überlieferten Hofes «Juntikon» dienen sollten, verliefen negativ. Anlässlich der Überwachung des Baugrubenaushubes fanden sich in den Schwemmschichten der nahen Lorze in 2.6–3.1 m Tiefe zahlreiche prähistorische Keramikscherben. Eine Datierung in die mittlere und späte Bronzezeit scheint wahrscheinlich. Schon im vergangenen Jahr konnte 200 m östlich eine analoge Fundsituation beobachtet werden.

Datierung: archäologisch. Mittel-/Spätbronzezeit.

KA ZG, St. Hochuli und J. Weiss.

Birmensdorf ZH, Wannenboden

LK 1091, 676 875/244 100. Höhe 543 m.

Datum der Grabung: Juni 1994–Januar 1995.

Bibliographie: JbSGUF 76, 1993, 183; 77, 1994, 171.

Geplante Notgrabung. Grösse der Grabung ca. 3400 m². Siedlung.

Basierend auf den Sondierungen von 1992 und 1993 hat Ende Juli 1994 eine grossflächige Ausgrabung begonnen, die bis in den Januar 1995 dauerte. Sie umfasste ein Gelände zwischen dem geplanten Autobahndreieck Wettswil und dem bereits 1992 realisierten EKZ-Gebäude.

Die Untersuchungen erschliessen fast die ganze Ausdehnung einer kleinen spätbronzezeitlichen Siedlung, die sich zwischen zwei Moränenzügen erstreckte.

Zahlreiche mit Lesesteinen verfüllte Drainagen und Erdverlagerungen belegen verschiedene bis auf den gewachsenen Boden reichende Eingriffe. Diese Störungen und die dadurch einsetzende Erosion hatten zur Folge, dass sowohl die Kulturschicht als auch das bronzezeitliche Gehniveau nur noch in verschiedenen Mulden erhalten blieben.

Es zeichneten sich in lockerer Anordnung verschiedene Steinsetzungen ab, die sich immer auf markante Geländestufen bezogen und in der Regel mehrere Steinlagen mächtig waren. Ausmasse und Konstruktion weisen die meisten unter ihnen als Reste von Hausbauten aus. Gruben und Pfostenlöcher waren selten, und nur in einem Fall liess sich ein Hausgrundriss aufgrund von Postenstellung rekonstruieren.

Am südlichen Siedlungsrand konnte eine gut erhaltene Brandgrube beobachtet werden. Konstruktionsart, Ausmasse und Verfüllungsschichten entsprechen den schon bekannten Brandgruben.

Das Fundmaterial liegt im Bereich des für die Spätbronzezeit Bekannten: vorwiegend Keramik, wenige Bronzen und einige Silxartefakte. Nennenswert sind neben wenigen besser erhaltenen Gefässen zwei ganze Bronzenadeln. Bemerkenswerter als die Vasenkopfnadel ist die zweite, zu der Vergleichsfunde ausschliesslich in Gräbern der frühen Eisenzeit im Gebiet um Bologna zu finden sind.

Im Gefässspektrum dominieren, wie eine erste Durchsicht zeigt, grosse Töpfe grober Machart, etwas weniger häufig sind einfache konische Schalen; andere Gefässformen kommen nur selten vor. Vertreter spezieller Keramikgattungen, welche für die letzte Phase der Spätbronzezeit wichtig sind, blieben bisher nur Einzelfälle.

Datierung: archäologisch. 900–750 v. Chr.

KA ZH, U. Eberli.

Böttstein AG, Kleindöttingen-Mattenweg (Bot.94.1–94.6)

LK 1050, Raum um 660 400/268 800. Höhe 320 m.

Datum der Grabungen: Winter/Frühling 1994.

Bibliographie zur Fundstelle: JbSGUF 77, 1994, 172.

Geplanter Voraushub oder Aushubbegleitungen (Bauprojekte). Grab.

Nach dem glücklichen Fund eines Urnengrabes Ende 1993 wurde im Verlauf des Jahres 1994 der Aushub für 6 weitere Einfamilienhäuser archäologisch begleitet oder gegebenenfalls durch die Kantonsarchäologie ein Voraushub vorgenommen. Dabei wurden 1994 an 7 Bauplätzen insgesamt 5 weitere Brandgräber entdeckt; neben Urnengräbern scheinen auch Brandschüttungsgräber mit Beigabengefässen vorzuliegen. Die Untersuchungen beschränkten sich auf die Grundrisse der Häuser und die Leitungsgräben. Die Gräber liegen z.T. direkt unter dem Humus im

Bereich der ehemaligen Ackerkrume und erscheinen heute sehr weiträumig gestreut; die Gräbergruppe verteilt sich heute bereits über ein Gebiet von rund 100×100 m.

Anthropologisches Material: Leichenbrand von 5 Gräbern.

Probenentnahmen: Holzkohle, zusammen mit Leichenbrand.

Datierung: archäologisch. Ha A/B.

Aargauische Kantonsarchäologie.

Büren a.Aare BE, Oberbüren, Chilchmatt
siehe Mittelalter

Bussnang TG, Mettlen, Weierwise

LK 1054, 726 860/266 420. Höhe 478 m.

Datum der Grabung: August 1994.

Neue Fundstelle.

Ungeplante Notgrabung (Erdgasleitung Winterthur-Bischofszell). Grösse der Grabung ca. 30 m².

Siedlung?

Während der Bauarbeiten wurde nordöstlich des Dorfes Mettlen, am westlichen Hangfuss des Hügels «Ebnet» eine hellgraue, tonige Schicht mit einer Dicke von 0.30–0.70 m angeschnitten, die neben Holzkohleflöcken auch wenig Silxmaterial und vereinzelte Keramikfragmente aufwies. Sie konnte im von Westen nach Osten verlaufenden Leitungsgraben über eine Länge von ca. 60 m festgestellt werden.

Die stratigraphische Situation und auch das Fehlen jeglicher Siedlungsstrukturen lassen auf sekundär abgelagertes Schichtmaterial schliessen.

Probenentnahmen: botanische Schichtenproben (noch nicht bearbeitet), C14-Proben.

Datierung: archäologisch. Ältere Bronzezeit.

Amt für Archäologie TG.

Bussnang TG, Oberbussnang, Ärgeten

LK 1053, 724 775/265 125. Höhe 452 m.

Datum der Grabung: Juli 1994.

Neue Fundstelle.

Ungeplante Notgrabung (Erdgasleitung Winterthur-Bischofszell). Grösse der Grabung ca. 12 m².

Siedlung? Grube.

Südwestlich von Oberbussnang, im sogenannten Furtbachtal, wurde am westlichen Hangfuss des Hügels «Alt Halden» eine Kulturschicht tangiert. Die braungraue, stark tonige und steinige Schicht mit einer Mächtigkeit von 0.40–0.60 m wies neben Holzkohlepartikeln wenig Knochenmaterial sowie einige Keramikfragmente auf. Die einstige horizontale Ausdehnung der Kulturschicht konnte als Folge späterer Einwirkungen des Furtbaches nicht geklärt werden.

Im Nordprofil des Leitungsgrabens wurde zudem eine konisch zulaufende Grube festgestellt, die aber durch die Bauarbeiten grösstenteils schon zerstört war. Der noch vorhandene Rest wies eine obere Weite von 2.20 m, eine Tiefe von ca. 2.10 m und eine Sohlenbreite von 0.80 m auf. In den Verfüllungsschichten zeichnete sich ein Holzkohlehorizont ab, der sich bei näherer Untersuchung als Rest einer Bretterabdeckung erwies, die beim Brand in die Grube gestürzt war.

Probenentnahme: botanische Schichtproben und C14-Proben (noch nicht datiert).

Datierung: archäologisch. Spätbronzezeit.

Amt für Archäologie TG.

Bussy FR, Les Bouracles
voir Premier Age du Fer

Châbles FR, Le Péchau

CN 1184, 553 250/185 900. Altitude env. 570 m.

Date des fouilles: depuis fin 1994.

Site nouveau.

Fouille programmée (construction de la RN1). Surface de la fouille env. 400 m².

Habitat?

Le secteur du Péchau, à la limite des communes de Châbles et de Font, a fait l'objet de deux campagnes de sondages mécaniques. Au cours de la deuxième, nous avons découvert à faible profondeur, sur une étroite terrasse bordée par les vallons des ruisseaux de Crêt Moron et de Chêvrefeu, des vestiges protohistoriques. Ils étaient conservés dans un petit vallon secondaire, actuellement presque entièrement comblé, qui traverse obliquement la terrasse.

Les vestiges, fragments de céramique et galets éclatés au feu épars sur une surface d'environ 400 m², ont été trouvés à proximité d'un fossé à profil en U et paraissent plutôt appartenir à un habitat partiellement érodé. Le seul tesson décoré porte un mamelon allongé assez saillant sur un cordon lisse (Bronze ancien?).

Datation: archéologique.

SAFR, T.J. Anderson et M. Bouyer.

Chabrey VD, lac de Neuchâtel

CN 1164, 564 710/198 530. Altitude 429 m.

Date du prélèvement: août 1994.

Pirogue monoxyle.

En 1989, M. Perrenoud, architecte au Landeron, signalait à notre service, la présence d'une pirogue monoxyle, longue d'une dizaine de mètres, prise dans les rhizomes d'une roselière, reposant par 1.20 m de fond.

L'érosion des rives du lac de Neuchâtel, particulièrement active dans ce secteur, ayant dégagé une grande partie de l'embarcation, son prélèvement s'avérait urgent. Nous nous sommes donc vu dans l'obligation de prélever cet artefact cette année, une partie de la pirogue (plus de 4 m) ne reposant plus sur le sable, alors que le reste était encore pris dans les rhizomes.

Les plongeurs du service cantonal d'archéologie du canton de Neuchâtel ont effectué le prélèvement au mois d'août 1994, la transférant dans le dépôt du MCAH Lausanne à Lucens, où elle est actuellement en traitement. Son étude sera faite par Béat Arnold, spécialiste de ce genre d'artefact. Lors des explorations préliminaires, une autre pirogue a été repérée à environ 40 m de la première.

Datation: archéologique.

MHAVD, F. Francillon.

Cham ZG, Oberwil, Hof, GBP 794

LK 1131, 677 460/229 550. Höhe 449 m.

Datum der Grabung: 1.3.–2.12.1994.

Bibliographie zur Fundstelle: JbSGUF 76, 1993, 183; Tugium 9, 1993, 18; JbSGUF 77, 1994, 173f.; Tugium 10, 1994, 24f.

Geplante Notgrabung (Kiesabbau), Grösse der Grabung ca. 1500 m².

Siedlungen.

Weiterführung der seit 1992 laufenden grossflächigen Rettungsgrabung im Bereich eines Kiesabbaugebietes. Wie im Vorjahr fanden sich einige tausend Keramikscherben. In der Fläche konnten verschiedene Spuren des Menschen dokumentiert werden: Pfostenverfärbungen, Gruben, Lagen aus plattigen Steinen oder zerbrochenen Kieselsteinen usw. Bei den bis zu 20 m langen und rund 1.5 m breiten Steinlagen scheint es sich um Wege, bei kleineren «Pflästerungen» eher um Hausstandorte zu handeln. Damit die grossräumige Erfassung der Flächenbefunde realisiert werden kann, wird über die Hälfte der wohl gegen 2 ha grossen Fundstelle mit Einsatz eines Baggers ausgegraben.

Faunistisches Material: wenig.

Probenentnahmen: Holzkohle für C14-Analysen; Schlemmen verkohlter, botanischer Makroresten.

Sonstiges: Metallurgische Untersuchungen von Kleinstfragmenten (Ofenwandungen oder Schmelztiegel) durch SLM Zürich, W. Fasnacht; Radar- und Widerstandsmessungen durch KA ZG, J. Leckebusch.

Datierung: archäologisch und C14. Mittel-, Spätbronze- und Hallstattzeit.

KA ZG, St. Hochuli.

Elgg ZH, Schneitwisen

siehe Mittelalter

Estavayer FR, Au Ruz de Vuaz

CN 1184, 554545/187789. Altitude 475 m.

Date des fouilles: décembre 1993–mars 1994.

Site nouveau.

Fouille programmée (construction de la route de contournement d'Estavayer-le-Lac). Surface de la fouille env. 1500 m².

Habitat.

Le site découvert en octobre 1993 a fait l'objet, (à la demande de la Direction des Travaux Publics FR), d'une exploration rapide de fin décembre 1993 à mi-mars 1994. La fouille, limitée au tracé de la route de contournement d'Estavayer-le-Lac, affecte une bande de 100 m de long sur 15 m de large, ce qui rend l'interprétation d'ensemble assez délicate.

Quelques constatations ont cependant pu être faites. Le site est partagé en deux par un petit vallon, qui existait peut-être déjà à l'âge du Bronze et qui rejoint un affluent du Ruz de Vuaz tout près de sa confluence avec ce dernier. Les deux phases d'occupation protohistoriques reconnues au moment des sondages ont été confirmées, l'occupation du Bronze moyen étant centrée à l'ouest de la zone fouillée et l'occupation du Bronze final à l'est. Une cinquantaine de structures (fosses, structures de combustion, trous de poteau) ont été identifiées pour les deux niveaux; elles correspondent plutôt à des habitations sur poteaux.

A l'occupation Bronze moyen sont associés de la céramique grossière à décor de cordons impressionnés au doigt et une petite industrie lithique, éclats ou pièces retouchées (en silex, quartzite à grain fin, jaspe et cristal de roche). L'occupation Bronze final a livré des fragments d'écuelles à lèvres cannelées, des tessons décorés de groupes de cannelures horizontales et d'autres d'impressions géométriques à la jonction rebord/épaule.

Le site paraît avoir été réoccupé au 2e âge du Fer (fossés) et à l'époque romaine (fossés, fragments de céramique et de tuile, fragment de fibule).

Datation: archéologique.

SAFR, H. Vigneau et M. Bouyer.

Fällanden ZH, Fröschbach

LK 1092, 691 100/247 300. Höhe 444 m.

Datum der Grabung: 13.4.–17.6.1994.

Bibliographie: JbSGUF 77, 1994, 139–142; 176.

Letzte Kampagne einer Folge von Grabungen seit 1992.

Geplante Notgrabung (Grossüberbauung). Grösse der Grabung ca. 2000 m².

Siedlung.

In der Kampagne vom Frühsommer 1994 konnten wiederum urnenfelderzeitliche Abfall- und Werkgruben sowie eine grosse Anzahl parallel verlaufender Postenstandspuren dokumentiert werden.

Datierung: archäologisch.

KA ZH, C. Fischer.

Fläsch GR, St. Luzisteig, Answiesen

LK, 1155, 757 975/212 830. Höhe 559 m.

Datum der Fundmeldung: 12.9.1994

Neue Fundstelle.

Ungeplante Notgrabung (Leitungsbau). Grösse der Grabung ca. 15 m².

Grab?

Anfang September wurde dem AD GR von privat mitgeteilt, dass in einem Leitungsraben, einem uns nicht bekannten Bauprojekt, Kohlespuren beobachtet wurden. Eine erste Orientierung erbrachte prähistorische Keramikfragmente. Die Reinigung beider Grabenprofile des gut 1 m breiten Grabens liess erkennen, dass ein grabenartiger Befund vom Bagger durchtrennt worden war. Im Ostprofil liess sich ein angeschnittenes Keramikgefäss in situ erkennen.

Der Befund zeigte sich im Grundriss als brandige Grube von 1.80×1 m Grösse, welche rund 1 m unter der Grasnarbe in eine steinig-sandige Schicht eingetieft war und bis in eine lehmige Schicht reichte. Die brandige Verfüllung der Grube wurde überlagert durch Straten aus lehmig-humosem, teils Steine beinhaltendem Material, welches in den obersten 30 cm in den fetten Humus der aktuellen Grasnarbe überging. Die Grube wurde im Grundriss freigelegt. Der Bereich mit dem Keramikgefäss in situ wurde daraufhin als Block präpariert und geborgen, der Rest des Befundes wurde an Ort und Stelle ausgegraben. Er erbrachte Keramikfragmente von mindestens fünf Gefässen.

Bei der Freilegung des Blockes im Atelier zeigte sich ein Keramikgefäss von ca. 45 cm Durchmesser mit schräg gekerbttem Randmuster auf der abgewinkelten Gefässmündung, welches umgekehrt, also mit dem Rand nach unten, in die Grube gesetzt worden war. Im humos-kohligen Verfüllmaterial fanden sich Boden- und Wandscherben dieses Gefässes sowie einzelne Scherben weiterer Gefässe.

Probenentnahme: Holzkohle für C14.

Datierung: archäologisch. Urnenfelderkultur, Spätebronzezeit.

AD GR, A. Gredig.

Font FR, Le Péchau 3

CN 1184, 553 230/186 040. Altitude 565 m.

Date de la découverte: mars 1994.

Site nouveau.

Fouille programmée (construction de la RN1). Surface de la fouille env. 400 m².

Habitat.

Lors d'une campagne de sondages mécaniques réalisée à l'emplacement de la future décharge du Péchau, nous avons rencontré, dans 2 sondages voisins, des groupements de tessons protohistoriques et de galets éclatés au feu pris dans une couche de sable limoneux gris. Les vestiges paraissent appartenir à la zone de rejet d'un habitat de l'âge du Bronze(?) de faible superficie, situé entre le pied de la falaise de molasse et le vallon occupé par le ruisseau de Crêt Moron.

Des vestiges romains recueillis dans les couches supérieures des sondages proviennent sans doute d'un établissement placé au-dessus de la falaise.

Datation: archéologique.

SAFR, T.J. Anderson et M. Bouyer.

Font FR, Le Péchau 4

CN 1184, 553 620/186 040. Altitude env. 565 m.

Date de la découverte: septembre 1994.

Site nouveau.

Sondages programmés (construction de la RN1). Surface de la fouille env. 2400 m².

Habitat.

Un habitat de grandes dimensions (au moins 2500 m²) a été mis en évidence sur le versant sud de l'interfluve entre les ruisseaux de Crêt Moron et de Chèvrefeu, 400 m au nord-est de celui de Châbles/Le Péchau. Le site est à cheval sur l'affleurement de moraine qui occupe la partie haute du versant et sur les alluvions déposées par le ruisseau de Chèvrefeu dans le vallon.

Les vestiges se répartissent en deux niveaux: le niveau principal a livré de nombreux tessons de l'âge du Bronze et des galets éclatés associés à une couche de colluvions enrichies en éléments organiques; le niveau inférieur, plus discret et localisé au SW par rapport au niveau principal, a livré un outil sur éclat de quartzite grossier.

Datation: archéologique.

SAFR, T.J. Anderson et M. Bouyer.

Frasses FR, Prê au Doux

CN 1184, 557 440/186 200 Altitude 455 m.

Date de la découverte: juin 1994.

Site nouveau.

Sondages programmés (construction de la RN1). Surface de la fouille env. 4800 m².

Habitat?

Au mois de juin 1994 une campagne de sondages à la pelle mécanique effectuée sur la commune de Frasses, au lieu-dit Prê au Doux, a amené la découverte d'un habitat protohistorique.

Cet habitat était implanté dans un méandre du ruisseau de l'Arignon et est menacé par le creusement d'un bassin de rétention lié à la construction de la RN1. Les vestiges rencontrés, tessons de poterie et galets éclatés au feu épars sur une surface d'environ 5000 m² et appartenant à au moins deux niveaux d'occupation, étaient associés à une couche de sable limoneux gris d'origine partiellement organique. D'après son aspect la céramique semble pouvoir être attribuée à l'âge du Bronze.

Datation: archéologique.

SAFR, T.J. Anderson et M. Bouyer.

Fully VS, Saxé, nouvelle école voir Second Age du Fer

Kloten ZH, Waffenplatz/Aalbühl

CN 1071, 685 200/257 600. Altitude 430 m.

Date des fouilles: mars–juillet 1994.

Fouille de sauvetage programmée (construction de petits bâtiments à usage militaire). Surface de fouilles: env. 370 m² divisés en trois parcelles.

Habitats.

La fouille des traces d'une séquence d'habitats allant du début du Bronze moyen au Bronze final a produit avant tout une grande quantité de fragments de céramique, de même que quelques fosses et niveaux de pierres d'interprétation difficile au vu de l'exiguïté des surfaces de fouille. Une épingle dite «à tige quadrangulaire» percée en base de la tête, ainsi qu'une petite dague à deux rivets, constituent de bons marqueurs temporels. Le terrain de la zone fouillée était régulièrement inondé à l'époque de ces établissements, et la question de savoir si l'essentiel du site était ou non situé sur la très proche moraine frontale reste ouverte.

Des traces de l'occupation liée à la villa romaine d'Aalbühl implantée à proximité ont été remarquées dans la parcelle qui lui est la plus proche, sous la forme de canaux de drainage ou d'irrigation.

Datation: archéologique.

KA ZH, D. Jomini.

Küssnacht am Rigi SZ, Grossarni

LK 1151, 675 500/215 675. Höhe 525 m.

Datum der Notbergung: September/Oktobre 1994.

Neue Fundstelle.

Zufallsfund ohne Ausgrabung (Bauprojekt).

Siedlung.

Während den Bauarbeiten am Golfplatz Küssnacht am Rigi fanden sich anlässlich einer von privater Seite durchgeführten Prospektion mittelbronzezeitliche Keramikscherben und Holzkohle in zwei verschiedenen Baugrubenprofilen. Die Fundstellen liegen rund 100 m östlich des Bauernhofes Grossarni auf einer Kuppe des von Meierskappel Richtung Luzern führenden Hügelzuges. Aufgrund der Fundverteilung könnte sich die eigentliche Siedlungsstelle auf der genannten Kuppe befinden. Aus der Region Küssnacht am Rigi sind etliche prähistorische Streufunde, nicht aber Siedlungsplätze bekannt.

Datierung: archäologisch. Mittlere Bronzezeit.

P. Moser, c/o KA ZG.

Löhnigen SH, Bachtel

LK 1031, 683 200/284 075. Höhe: 470 m.

Datum der Grabung: April 1994.

Bibliographie zur Fundstelle: AS 9, 1986, 52–56.

Notgrabung (Hausbau). Grösse der Grabung ca. 420 m².

Siedlung.

Südwestlich des 1984 entdeckten Hausgrundrisses wurden im Zusammenhang mit dem Bau von drei Doppeleinfamilienhäusern erneut spätbronzezeitliche Siedlungsreste untersucht. Besonders überraschend war die Entdeckung eines aus Kalksteinen trockengemauerten Kanals von 40 cm Breite und 20 cm Höhe, mit einem Kanaldurchlass von 15×15 cm (Abb. 5). Einstweilen konnte er auf einer Länge von über 19 m freigelegt und untersucht werden. Der hangseitige Beginn des Kanals war T-förmig angelegt, durch Anfügen eines mit Steinen gefüllten 1,2 m breiten Quergrabens. Das talseitige Ende ist einstweilen nicht bekannt.

Mit dem Kanal wurde offenbar eine Hangquelle gefasst, und das Wasser vermutlich einer weiter talwärts liegenden Zisterne zugeleitet, wie sie von Savognin-Padnal oder St. Moritz bekannt sind. In der Untersuchungsfläche liess sich auch ein mit Steinen und Keramikscherben geschotterter, etwa 1,5 m breiter Weg nachweisen, der möglicherweise zu der südlich der Kantonsstrasse vermuteten Zisterne geführt hat. Die sonst eher spärlich angetroffene Siedlungsschicht mag darauf hinweisen, dass der spätbronzezeitliche Dorfkern entweder weiter hangaufwärts oder aber gar südlich der Kantonsstrasse lag. An Funden liegen einige für Landsiedlungen eher seltene Bronzeobjekte vor, unter anderem eine Pfeilspitze mit Dorn und das Fragment eines Gürtelhakens. Zwei Nadeln mit vierkantigem Schaft und Plattenkopf weisen auf die Anwesenheit älterer, erodierter mittelbronzezeitlicher Siedlungsreste hin.

Datierung: archäologisch. Mittel- bis spätbronzezeitlich.

KA SH.

Lully FR, Champ de la Faye

CN 1184, 555 140/186 640. Altitude env. 482 m.

Date de la découverte: juin 1994.

Site nouveau.

Sondages programmés (construction de la RN1). Surface de la fouille env. 5000 m².

Habitat.

Une série de sondages mécaniques ont été effectués en juin 1994, au lieu-dit Champ de la Faye, sur la commune de Lully à l'emplacement des pistes de chantier et d'accès du futur Viaduc. La RN1 traverse à cet endroit une dépression marécageuse qui alimente le ruisseau du petit Rilet et qui est limitée à l'est par la colline de la Faye et au nord par la butte du «Jau».

Ce bassin paraissait dès l'abord propice à des installations humaines. Cette impression a été confirmée par la découverte sur une basse terrasse du «Jau», à proximité immédiate du ruisseau, de deux groupements de vestiges associés à une couche de sable gris et comprenant des fragments de céramique de l'âge du Bronze, des galets éclatés et un éclat de silex. Les deux concentrations occupent une surface totale d'environ 5000 m².

Au-dessus du niveau protohistorique nous avons noté la présence de vestiges romains épars vraisemblablement transportés depuis la butte du «Jau».

Datation: archéologique.

SAFR, T.J. Anderson et M. Bouyer.

Lully FR, La Faye 4

CN 1184, 555 740/187 055. Altitude 479 m.

Date de la découverte: novembre 1993.

Site nouveau.

Fouille programmée (travaux annexes à la RN1). Surface de la fouille env. 2500 m².

Habitat.

L'habitat protohistorique découvert en 1993 est situé à la base du flanc nord de la butte de la Faye, en bordure d'une dépression peu marquée.

Très érodée et partiellement détruite par la nécropole romaine en amont, la couche d'occupation s'étend en aval jusque dans la dépression.

Les restes d'une ou plusieurs habitations couvrant une surface d'environ 600 m² ont été reconnus sous la forme d'alignements de blocs, d'empierrements de base d'habitation et d'aménagements en dalles de molasse et de schiste; quelques fosses et des

aires de rejet de galets éclatés au feu et de poterie, assez démantelées, ont été repérées en aval dans la dépression.

La fouille n'a pas livré de matériel très caractéristique. La céramique, généralement très mal conservée, paraît devoir être rattachée à l'âge du Bronze final.

Prélèvements: sédimentologiques, palynologiques.

Datation: archéologique.

SAFR, C. Agustoni, M. Bouyer et H. Vigneau.

Lully FR, La Faye 5.2

CN 1184, 555 930/186 930. Altitude env. 485 m.

Date de la découverte: août 1994.

Site nouveau.

Sondages programmés (construction de la RN1). Surface de la fouille indéterminée.

Au mois d'août 1994 des sondages mécaniques organisés sur le flanc est de la butte de la Faye, commune de Lully, nous ont permis de repérer deux grandes fosses aux parois rubéfiées, comblées de galets éclatés auxquelles étaient associés des tessons protohistoriques. Leur aspect nous incite à les rattacher à l'âge du Bronze.

La butte, qui domine le vallon où coule le ruisseau de l'Arignon, paraît fortement érodée si bien que les deux structures de combustion apparaissent directement sous la terre végétale. L'absence de couche archéologique conservée nous empêche de déterminer l'extension du site qui pouvait à l'origine occuper le sommet et le flanc Est de la butte.

Mobilier archéologique: galets éclatés, tessons.

Datation: archéologique.

SAFR, T.J. Anderson et M. Bouyer.

Märstetten TG, Bahnhofstrasse

LK 1053, 722 150/271 820. Höhe 415 m.

Datum der Bestandsaufnahme: 27.5.1994.

Neue Fundstelle.

Siedlung?

Zufallsfund ohne Ausgrabung (Bauarbeiten).

Anlässlich der von einem Mitarbeiter des Amtes vorgenommenen Kontrolle wurde ringsum in den Böschungen der bereits vollständig ausgehobenen Baugrube für ein Mehrfamilienhaus ein dunkler SchwemmhORIZONT festgestellt. Nebst Holzkohleeinsprengeln enthielt er vereinzelt kleine Fragmente bronzezeitlicher Keramik. Aus einer weiteren, diffusen Schicht, nur wenig höher, konnte eine römische Sigillata-Scherbe geborgen werden. Der Fundplatz liegt im ehemaligen Schwemmbereich der Thur.

Datierung: archäologisch. Bronzezeit.

Amt für Archäologie TG.

Matzingen TG, Ronnen

LK 1073, 711 330–635/263 675. Höhe: 465 m.

Datum der Grabung: August–September 1994.

Neue Fundstelle.

Ungeplante Notgrabung (Erdgasleitung Winterthur-Bischofszell). Grösse der Grabung ca. 100 m².

Siedlung.

Anlässlich des Leitungsbaues wurde nordwestlich von Matzingen, in einer leichten Senke gelegen, eine Kulturschicht angeschnitten. Direkt unter der 0.30 m dicken Humusschicht kam beim Abhumusieren eine dunkelgraue, tonige, 0.50–0.80 m




Abb. 5. Löhningen SH, Bachtel. Spätbronzezeitlicher Kanal mit T-förmigem Anfang (links), abgedeckt (rechts).

dicke Strate mit Holzkohleflocken, Steinen und zahlreichen Keramikfragmenten zum Vorschein. Im Grabenprofil und im Bereich der abhumusierten Fläche konnten einige mit Steinen verfüllte Gruben (Werkgruben?) und wenige Pfostengruben mit Verkeilsteinen nachgewiesen werden. Auch das umfangreiche keramische Fundmaterial, Hüttenlehmfragmente und Bruchstücke von Mahlplatten sprechen für eine Siedlung. Im Ost-West verlaufenden Leitungsgraben konnte die Schicht über eine Länge von 300 m verfolgt werden. Die Ausdehnung des Siedlungsplatzes ist noch nicht bekannt. Den Schichtverhältnissen in der Geländesenke nach zu urteilen, muss es sich um eine ehemalige Feuchtbodensiedlung handeln.

Faunistisches Material: schlechter Erhaltungszustand (noch nicht bearbeitet).

Probenentnahmen: botanische Schichtproben und C14-Proben (noch nicht datiert).

Datierung: archäologisch. Übergang mittlere/späte Bronzezeit.

Amt für Archäologie TG.

Morat FR, Combette et Vorder Prehl 1 voir Epoque Romaine

Morat FR, Vorder Prehl 2–3

CN 1165, 576 600/576 650. Altitude 499 à 503 m.

Date des fouilles: novembre 1993–octobre 1994.

Références bibliographiques: ASSPA 74, 1994, 177.

Fouille de sauvetage programmée (construction de la RN1). Surface de la fouille env. 1200 m².

Habitat.

La mise en service imprévue d'une décharge et d'un dépôt de terre végétale en amont de la zone fouillée au début de l'hiver 1993/94, a considérablement modifié les options et les objectifs archéologiques initiaux. En effet, une série de sondages mécaniques complémentaires a révélé une importante extension de l'habitat de l'âge du Bronze final en direction du nord-est et la présence d'au moins deux occupations plus anciennes, datées de la fin de l'âge du Bronze moyen et du Néolithique moyen II (voir Morat/Vorder Prehl 3. Néolithique). Les travaux de terrain ont alors été orientés vers la reconnaissance de ces zones où la conservation des vestiges, leur qualité ainsi que leur interprétation s'avéraient les meilleures.

Des fosses, des trous de poteau avec ou sans pierres de calage, des alignements ou des concentrations de matériel archéologique ont pu être rattachés à l'occupation de l'âge du Bronze moyen. Plusieurs ensembles céramiques (fig. 6) particulièrement intéressants par la variété des formes et des décors recensés (nombreux fragments décorés de triangles estampés ou excisés, anses en «X»), viennent enrichir notre connaissance concernant l'évolution des styles céramiques de la région des Trois Lacs à cette période.

L'habitat de l'âge du Bronze final qui recoupe partiellement l'occupation précédente, se caractérise par la présence de plusieurs constructions à charpentes sur poteaux plantés et d'une demi-douzaine de fosses de combustion sub-rectangulaires à remplissage de galets. Ces dernières, groupées et localisées en bordure orientale de l'habitat, indiqueraient l'existence d'une zone d'activités spécialisées. Toutefois, il faudra attendre la fin de l'étude typo-chronologique du matériel céramique et sa confrontation avec les datations absolues pour juger de la pertinence du modèle proposé. D'ores et déjà, des discordances apparaissent entre les quelques datations obtenues et les attributions typo-chronologiques traditionnelles.

Faune: peu abondante et pour l'instant indéterminée.

Prélèvements: sédimentologiques (M. Guélat), palynologiques (I. Richoz), macro-restes (C. Jacquat), charbons de bois pour datations.

Datation: archéologique et Tandétron. ETH-12750: 3350±70 BP, 1773–1492 BC cal. (95,3%). ETH-12749: 2710±55 BP, 940–796 BC cal. (96,7%).

SAFR, M. Mauvilly.

Oeschgen AG, Mitteldorf 87 (Ogn.94.1)

siehe Römische Zeit

Orbe VD, Boscéaz

voir Epoque Romaine

Otelfingen ZH, Bonenberg

LK 1070, 670 750/257 150. Höhe 450 m.

Datum der Grabung: Frühling/Sommer 1994.

Bibliographie zur Fundstelle: JbSGUF 77, 1994, 184.

Siedlung.

Von Anfang März bis Mitte April wurde im Anschluss an die Untersuchungen vom letzten Jahr eine weitere Fläche geöffnet. Innerhalb des fundführenden Schichtpakets waren zwei durch Steinkonzentrationen markierte Niveaus zu erkennen. Neben einer grossen Menge Keramik wurden zwei mittelbronzezeitliche Gewandnadeln geborgen.

Datierung: archäologisch.

KA ZH.

Payerne VD, En Planeise

CN 1184, 561 300/188 200. Altitude 445 m.

Date des fouilles: avril 1993–avril 1994.

Références bibliographiques: ASSPA 75, 1992, 193; 77, 1994, 178s.

Fouille de sauvetage programmée (construction de l'autoroute RN1). Surface totale explorée: env. 900 m² en fouille fine.

Habitat.

Le printemps 1994 a vu la fin d'une campagne de fouille de 12 mois sur le site terrestre du Bronze moyen d'en Planeise. Plusieurs centaines de structures en creux ont été relevées et près de 150000 tessons de céramique mis au jour.

Pressentie dès les premiers mois de la fouille, l'activité de bronziers sur le site a été mise en évidence par la découverte de plusieurs fonds de fours, de déchets de fabrication, de gouttes de métal et de scories. Une analyse, gracieusement réalisée par W. Fasnacht (Musée National de Zurich), a d'ailleurs livré, sur un échantillon d'argile scorifiée (fragment de four ou de creuset), les traces du contact avec le métal en fusion et corroboré ainsi l'interprétation des fouilleurs.

Si la très grande majorité des structures est stratigraphiquement rattachable à l'horizon principal (Bronze moyen), caractérisé par un niveau d'occupation unique, quelques fosses isolées, observées dans les strates supérieures, sont vraisemblablement à situer au Bronze final. L'époque romaine est également représentée par deux fossés rectilignes et parallèles, au comblement argileux presque stérile, distants d'une vingtaine de mètres et dont l'un a été observé sur une longueur d'une centaine de mètres. L'hypothèse de limites parcellaires ou cadastrales a pu être proposée.

Direction du chantier: T. Caspar, Archeodunum SA, Gollion.

Etude du mobilier céramique: J.-F. Buard.

Datation: archéologique.

D. Castella, Gollion.

Payerne VD, route de Bussy

CN 1184, 560 040–450/186 340. Altitude 447 m.

Date des fouilles: juillet–septembre 1994.

Références bibliographiques: ASSPA 75, 1992, 224; 76, 1993, 213s.; 77, 1994, 207s.

Fouille de sauvetage programmée (construction de l'autoroute RN1). Surface du sondage 60: 65 m².

Occupation (habitat?).

Dans le cadre de la troisième campagne de sondages le long de la route cantonale RC 517, outre quelques nouvelles sépultures, fosses et autres structures gallo-romaines, ont été mises en évidence les traces d'un site terrestre de l'âge du Bronze, partiellement perturbé par des fossés et un bras de rivière postérieurs. Déjà pressenti ces dernières années par quelques trouvailles isolées dans d'autres sondages proches, ce site de plaine, dont l'étendue n'est pas clairement définie, paraît assez proche de celui d'en Planeise, à 2 km au nord-ouest de là, tant par sa situation en rase campagne que par la seule présence de fosses (aux fonc-

tions délicates à établir) et d'un très abondant matériel céramique, majoritairement très grossier. Outre deux grandes fosses presque circulaires de grandes dimensions (2,5–3 m de diamètre), on peut souligner la présence d'une grande jarre semi-enterrée. Le mobilier métallique n'est quant à lui représenté que par une épingle de bronze. Trois échantillons de charbon de bois analysés par le laboratoire Archéolabs (réf. ARC94/R1741C) confirment – sans grande précision – une datation du site au Bronze final:

- fosse st.2: 3000±73 BP, 1430–1020 cal. BC (2 sigma).
- fosse st.4: 2914±120 BP, 1410–835 cal. BC (2 sigma).
- fosse st.5: 2626±116 BP, 900–400 cal. BC (2 sigma).

L'étude du matériel céramique permettra sans doute de resserrer ces datations.

Direction du chantier: F. Eschbach, Archeodunum SA, Gollion.

Datation: C14.

D. Castella, Gollion.

Reinach BL, Mausackerweg

LK 1067, 611 980/262 090. Höhe 292 m.

Datum der Grabung: 18.4.1994.

Bibliographie zur Fundstelle: JbSGUF 77, 1994, 179f.

Ungeplante Notgrabung (Bauprojekt). Grösse der Grabung ca. 7 m².

Siedlung.

K. Stolz meldete Keramikfunde aus einer rund 15 cm mächtigen Kulturschicht; eine kleine Grabung ergab keinerlei Befunde, die damit in Zusammenhang hätten gebracht werden können. Die diffuse Kulturschicht muss zu der Siedlung Reinach-Langrüttliweg gehört haben, von wo ähnliche Beobachtungen vorliegen.

Datierung: archäologisch. Bronzezeit.

AMABL, J. Tauber.

Rekingen AG, Bierkeller (Rek.94.1)

LK 1050, 666 280/269 150. Höhe 352 m.

Datum der Grabung: 19.4.–27.6.1994.

Neue Fundstelle (Bronzezeit).

Alte Fundstelle (römische Epoche).

Bibliographie zur Fundstelle: JbSGUF 46, 1957, 132–134; M. Hartmann, Die Römer im Aargau (1985) 193.

Geplante Notgrabung (Vergrösserung und Sanierung der Sportanlage). Grösse der Grabung ca. 200 m².

Bewuchsmerkmale auf Luftaufnahmen liessen erwarten, dass mit der Sportplatzerweiterung südwestlich des römischen Herrenhauses Rekingen-Ruchbuck weitere Gebäudereste in Mitleidenschaft gezogen würden. Die vorausgehende Ausgrabung ergab lediglich einzelne auslaufende und schlecht erhaltene Fundamentzüge in einer weitgehend gestörten römischen Siedlungs- und Schuttschicht.

In der südwestlichen Fortsetzung der Ausgrabung wurde neu eine massive bronzezeitliche Kulturschicht entdeckt, die aus einer Massierung von Hitzesteinen bestand, unter denen schwache, schwierig erkennbare Strukturen lagen, die nicht befriedigend interpretiert sind. Aus der Kulturschicht, die auf einer Fläche von rund 100 m² freigelegt wurde, stammen ca. 130 kg gut erhaltene Keramikfragmente sowie eine Pfeilspitze aus Bronze.

Faunistisches Material: div. Knochen.

Probenentnahmen: Makroreste.

Datierung: archäologisch. Bronze D; römische Epoche.

Aargauische Kantonsarchäologie.



Fig. 6. Morat FR, Vorder Prehl 2–3. Structure 48.1, déc. 1, âge du Bronze moyen: amas de céramique dans une fosse.

Risch ZG, Holzhäusern, Golfpark Sonnhalde
siehe Römische Zeit

Sion VS, Colline de Tourbillon
voir Néolithique

Sion VS, place des Tanneries
voir Epoque Romaine

Steinhausen ZG, Eschenmatt

LK 1131, 679 780/227 820. Höhe 430 m.

Datum der Fundbergung: 11.1.1994.

Neue Fundstelle.

Aushubüberwachung.

Siedlung.

Während dem Baugrubenaushub kamen in etwa 1 m Tiefe einige bronzezeitliche Keramikscherben und Hitzesteine zum Vorschein. Im Vorjahr konnten rund 100 m westlich verschiedene Funde aus Jungstein-, Bronze- und Latènezeit getätigt werden.

Datierung: archäologisch. Bronzezeit.

KA ZG, St. Hochuli und J. Weiss.

Stettfurt TG, Laubi/Churzenbüel

LK 1073, 714 320/263 960. Höhe 482 m.

Datum der Grabung: September 1994.

Ungeplante Notgrabung (Erdgasleitung Winterthur-Bischofszell). Grösse der Grabung ca. 6 m².

Grube.

Nördlich des Weilers «Laubi» wurden im Südprofil des bereits ausgehobenen Leitungsgrabens rund 0.80 m unter dem heutigen Niveau eine grubenartige Eintiefung mit unterschiedlichen Verfüllschichten festgestellt. Die ursprünglich mehr oder weniger kreisrunde Grube mit einem Durchmesser von 1.50 m und einer Tiefe von 0.80 m enthielt zahlreiche Keramikfragmente, Bronzeschlacken sowie wenige Knochenfragmente. Wie festgestellt werden konnte, war eine den Grubenboden überziehende Brandschichtlage nicht an Ort entstanden, sondern eingebracht worden. Ob es sich bei den zahlreich gefundenen kalzinierten Kno-

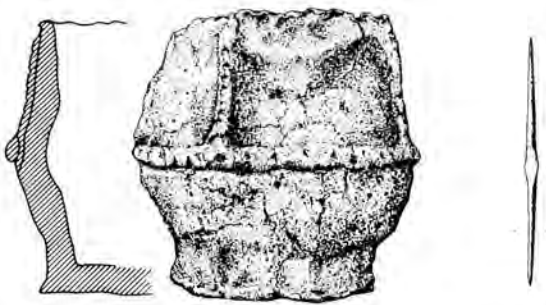


Fig. 7. Vufflens-la-Ville VD, En Sency. Tumulus. Mobilier en dépôt dans l'inhumation, alène losangique en bronze et gobelet en céramique. Ech. 1:2.

chensplittern um menschliche Reste handelt, ist noch abzuklären.

Faunistisches Material: wenig (noch nicht bearbeitet).

Probenentnahme: botanische Schicht- und Einzelproben, Holzkohle für C14-Datierung.

Datierung: archäologisch. Bronzezeit.

Amt für Archäologie TG.

Vufflens-la-Ville VD, En Sency

CN 1242, 530 803/157 623. Altitude 443 m.

Date des fouilles: 2.5.–19.8.1994.

Site nouveau.

Fouille de sauvetage programmée (extension de la gravière communale). Surface explorée de 55 m².

Tombes.

La fouille avait pour objectif de démonter l'empierrement de surface menaçant la stabilité de la portion conservée du tumulus. Celui-ci comprend une inhumation double simultanée d'adultes déposés tête-bêche, un homme tête à l'ouest et une femme au-dessous. Le mobilier (fig. 7) comprend une alène en bronze et une céramique à cordon orthogonal en dépôt. Une pointe de flèche à pédoncule en silex se situe dans l'inhumation. Les corps sont inhumés en fosse profonde dans un coffre entre deux rangées de blocs. La fosse est scellée par une couche de sédiment rapporté limitée à la surface de l'inhumation, puis par la formation du tumulus. L'empierrement conservé pour moitié présente plusieurs phases de construction; possible structure quadrangulaire sur l'inhumation puis agencement circulaire au moyen de deux ou trois ceintures de blocs concentriques servant de retenue à une couverture de terre et de blocs. Le centre du tumulus conserve une structure en pierres sèches. Diamètre conservé de 11 m, rayon supérieur ou égal à 5 m.

Une incinération recoupe le tumulus en respectant l'aspect extérieur, simple fosse avec dépôt de céramique, d'ossements brûlés et d'une épingle en bronze. La fouille de la périphérie est prévue, une inhumation tête à l'est est déjà repérée.

Matériel anthropologique: Deux squelettes (destruction partielle à la découverte). Ossements incinérés.

Prélèvements: charbons pour C14.

Datations: archéologique. Bronze ancien (inhumation centrale).

F. Mariéthoz et P. Moinat, mandat du Service MHA VD.

Wagenhausen TG, Kaltenbach, Talacker

LK 1032, 705 300/279 000. Höhe 438 m.

Datum der Grabung: 23.–26.8.1994.

Neue Fundstelle.

Ungeplante Notgrabung (Neubau Erschliessungsstrasse). Grösse der Grabung ca. 20 m².

Siedlung?

Nach einer Fundmeldung sollen im Jahre 1919 in nächster Nähe des Bauplatzes römische Mauerreste freigelegt worden sein. Anlässlich der Bauüberwachung wurde im Einmündungsbereich der neuen Erschliessungsstrasse in die Hauptstrasse ein bronzezeitlicher SchwemmhORIZONT festgestellt. Ein kleiner Gelände-einschnitt erlaubte uns, diesen Horizont zu dokumentieren und wenige stark fragmentierte Keramikscherben zu bergen.

Datierung: archäologisch. Bronzezeitlich.

Amt für Archäologie TG.

Weingarten TG, Grüssi

siehe Römische Zeit

Zug ZG, Sumpf

LK 1131. Höhe 678 850/226 300. Höhe 414 m.

Datum der Fundbergung: Februar 1994.

Bibliographie zur Fundstelle: M. Seifert, Tugium 10, 1994, 120–128.

Ungeplante Notbergung (Infrastruktur-Bauarbeiten). Grösse der Grabung ca. 200 m².

Siedlung.

Das nicht gemeldete Ausbaggern eines Entwässerungsgrabens auf einer Länge von mehr als 150 m im Bereich der altbekannten, spätbronzezeitlichen Siedlungsstelle Sumpf förderte gegen 4000 Keramikscherben und zahlreiche weitere spätbronzezeitliche Artefakte aus Ton, Stein und Bronze zu Tage. Weiter wurden aus dem Aushub über 25 kg verkohlte Getreideproben, einige Knochen und 188 Konstruktionshölzer gesammelt. Es zeigte sich, dass ganze Erdblöcke mit noch erhaltener spätbronzezeitlicher Schichtabfolge herausgerissen worden waren.

Faunistisches Material: Bearbeitung durch Seminar für Ur- und Frühgeschichte der Universität Basel, J. Schibler.

Probenentnahmen: Botanik (Bearbeitung durch Labor für Archäobotanik der Universität Basel, St. Jacomet und S. Karg), Dendrochronologie (Dendrolabor des BFA Zürich, M. Seifert).

Datierung: archäologisch, Dendrochronologie. Spätbronzezeit.

KA ZG, St. Hochuli und M. Seifert.

Zürich ZH, Breitingenstrasse (Rentenanstalt)

LK 1091, 682 820/246 360. Höhe 402.90 m.

Datum der Grabung: 27.6.–22.7.1994.

Neue Fundstelle.

Geplante Notgrabung (Neubauprojekt). Grösse der Grabung 190 m².

Ufersiedlungen.

Die Fundstelle liegt ca. 25 m östl. der 1961 untersuchten Fundstelle Breitingenstrasse (Horgen und Pfyn) und ca. 50 m nördl. des Fundplatzes Breitingenstr. 5–9 (Zürich Versicherung; Schnurkeramik, Horgen, Pfyn).

Im Bereich der geplanten Unterkellerung wurde vorgängig eine Trockeneissondierung vorgenommen, da mit auslaufenden Schichten der beiden oben erwähnten Siedlungsplätze zu rech-

nen war. Dabei sowie in einer 4×40 m grossen Sondierfläche zeigten sich vier dünne, braun verfärbte, z.T. sandige Seekreidebändchen, welche als Reduktionshorizonte angesprochen wurden. Im weiteren Verlauf der Grabungstätigkeiten wurden nur die beiden oberen Schichten 1 und 2 gegraben, da die Schichten 3 und 4 fundleer waren. Die Schicht 2 beinhaltete sehr wenige Funde. In Schicht 1 lagen auf einer Fläche von rund 25 m² in drei SW-NE laufenden Reihen insgesamt 22 Pfahlschuhe bzw. Flecklinge. Sie waren mehrheitlich aus halben Erlenstämmen gefertigt und besaßen noch Rinde. Einige wiesen Fäll- und Ablängspuren auf. Auffallend war die relativ bescheidene Grösse der Pfahlschuhe (ca. 50×20×9 cm) und die sehr ähnliche Herstellungsweise: halbrunder Querschnitt, zentrales, rechteckiges Loch, dessen umliegender Bereich oval abgeplattet war. In der Mehrzahl der Pfahlschuhe steckten noch Eichenpfähle mit einem runden Querschnitt über dem Pfahlschuh und unterhalb desselben einem

rechteckigen. Die meisten Pfähle waren von unten mit einem Keil oder Fällholz im Loch des Pfahlschuhes fixiert.

Ca. 4 m und 11 m nördlich der letzten Pfahlschuh-Reihe zeigte sich je eine Pfahlreihe. Sie können als eine Art Zaun interpretiert werden, da zwischen den Pfählen eine Anhäufung von feinen Ästen, z.T. mit paralleler Ausrichtung zu beobachten war. Nördlich der zweiten Reihe sind keine weiteren Pfähle mehr beobachtet worden, so dass wir davon ausgehen können, den äussersten Randbereich einer Siedlungsstelle erfasst zu haben.

Archäologische Kleinfunde: wenige frühbronzezeitliche und ein spätbronzezeitliches Keramikfragment.

Probenentnahmen: 118 Holzproben (Dendrodatierungsversuch negativ).

Datierung: archäologisch.

BfA Zürich, E. Schumacher.

Ältere Eisenzeit – Premier Age du Fer – Prima Età del Ferro

Baar ZG, Baarburg

LK 1131, 684 440/228 620. Höhe 662 m.

Datum der Grabung und Prospektion: 11.–29.Juli 1994.

Alte und neue Fundstellen.

Bibliographie zur Fundstelle: I. Bauer, JbSGUF 75, 1992, 155–163; I. Bauer und St. Hochuli, Heimatbuch Baar 1991/92, 13–25; H. Béarat und I. Bauer, Germania 72, 1994, 67–93.

Geplante Not- und Forschungsgrabung, Prospektion (Erosion). Grösse der Grabung ca. 20 m².

Siedlung.

In Zusammenarbeit mit 12 Studierenden des Instituts für Ur- und Frühgeschichte der Universität Bern, unter der Leitung von Professor W.E. Stöckli, führten wir Geländebegehungen, Bohrungen und zwei Sondiergrabungen durch. Es lassen sich drei Siedlungsplätze erkennen:

1. Im Süden befindet sich die bereits bekannte, ca. 1 ha grosse Siedlungsstelle mit Funden aus der späten Bronzezeit, der späten Hallstattzeit (um 500 v. Chr.) und der Römerzeit. Wahrscheinlich muss noch mit einer früh- bis hochmittelalterlichen Besiedlung gerechnet werden. Die wichtigsten Neufunde sind weitere Stücke hallstattzeitlicher Drehscheibenkeramik und eine römische Münze, ein As des Gordianus III. (RIC IV, 3, S. 51, Nr. 328b) aus der Zeit von 243–244 n. Chr.

2. Neu wurde ein prähistorischer Siedlungsplatz von mindestens 1 ha Grösse im Norden festgestellt. Wieder ist die Zeit um 500 v. Chr. vertreten (u.a. eine späthallstattzeitliche Fusszierfibel, Abb. 8). Ausserdem ist aufgrund der Keramik mit einer Besiedlung während der frühen und mittleren Bronzezeit zu rechnen.

3. Noch nichts genaueres lässt sich über den gleichfalls neu entdeckten, prähistorischen Siedlungsplatz am westlichen Plateaurand aussagen. Nebst bronze- und eisenzeitlichen Geschirrscherben lassen dort gefundene Feuersteine selbst eine neolithische (jungsteinzeitliche) Besiedlung nicht ausschliessen.

Probenentnahmen: Holzkohle für C14-Analysen.

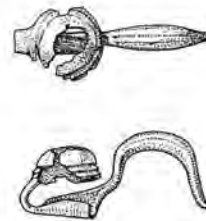


Abb. 8. Baar ZG, Baarburg. Prospektion 1994. Bronzene Fusszier-Fibel, späthallstattzeitlich, um 500 v. Chr. Zeichnung KA ZG, S. Nüssli Baltensweiler. M 1:1.

Datierung: archäologisch. Früh-, Mittel- und Spätbronzezeit, späte Hallstattzeit (um 500 v. Chr.), römische Epoche, Mittelalter. *KA ZG, St. Hochuli; Institut für Ur- und Frühgeschichte und Archäologie der Römischen Provinzen der Universität Bern, W.E. Stöckli.*

Brig-Glis VS, Gamsen, Waldmatte
siehe Second Age du Fer

Bussy FR, Les Bouracles

CN 1184, 559 335/186 430. Altitude 449 m.

Date des fouilles: fin janvier au début avril 1994.

Site nouveau.

Fouille programmée (construction route cantonale Payerne-Estavayer). Surface de la fouille env. 500 m².

Habitat. Tombe.

Repéré lors de la campagne de sondages mécaniques de l'automne 1993, l'habitat de Bussy-Les Bouracles a fait l'objet d'une campagne de fouilles partielle de fin janvier à début avril 1994. Le travail a porté essentiellement sur les deux structures situées sur le flanc Est de la butte morainique: les fossés no 2 et 3. Le fossé 2, orienté SW-NE, en aval, exploré sur environ 40 m de long, s'interrompt au NE. Les traces de plus de 80 poteaux ont été relevées, confirmant l'implantation d'une palissade dans ce fossé. Dans le fossé 3, parallèle, ont été découvertes des empreintes d'éléments en bois vraisemblablement placés de chant. Entre les deux fossés avait été implantée une tombe à inhumation en fosse, accompagnée d'un fragment de jatte de type hallstattien.

Deux autres fossés parallèles, repérés au nord et orientés NNW, pourraient constituer avec les fossés 2 et 3 le retour d'un enclos palissadé ceinturant la butte. En aval la présence d'occupations de l'âge du Bronze a également été confirmée.

Prélèvements: anthropologique; C14 (charbons).

Datation: archéologique.

SAFR, M. Bouyer et C. Agustoni.

Cham ZG, Oberwil, Hof, GBP 794
siehe Bronzezeit

Courtételle JU, Tivila

CN 1086, 590 760/245 350. Altitude 440 m.

Date des fouilles: juillet–novembre 1994.

Site nouveau.

Référence bibliographiques: ASSPA 77, 1994, 216 (s.v. Develier, La Pran).

Fouille de sauvetage programmée (construction de la N16). Surface de la fouille env. 150 m².

Habitat?

Au cours des travaux de recherches sur le village de forgerons du Haut Moyen-Age de Develier, La Pran et Courtételle, Tivila, une couche archéologique plus ancienne a été mise en évidence. En surface de graviers alluvionnaires, signalant une ancienne berge du ruisseau La Pran, il a été découvert un amas de pierres calcaires brûlées et de galets éclatés au feu, d'abondants tessons de céramique, d'objets en terre cuite et d'un lot d'ossements bien conservés, le tout étant pris dans un limon d'inondation très riche en éléments végétaux et en charbons de bois. L'absence totale de structure et le relativement bon état de conservation du mobilier suggère que l'on se trouve en présence d'une zone de rejet à proximité d'un habitat dont des traces sont perceptibles dans la plaine alluviale. Seul un lambeau de cette couche nous est parvenu, le reste ayant été arasé et emporté par le ruisseau.

La céramique permet une attribution à la période de Hallstatt, mais, encore en cours de conservation, elle ne peut être datée plus précisément pour l'instant.

Responsable de la recherche: N. Pousaz.

Faune: abondante, domestique principalement.

Prélèvements: charbons de bois, sédiments pour macrorestes, palynologie, malacologie, anthracologie et datations.

Datation: archéologique. C14 en cours.

OPH-SAR JU, F. Schifferdecker.

Habsburg AG, Schloss Habsburg, Burghof (Hab.94.1)
siehe Mittelalter

Staufen AG, Pfarrkirche St.Laurencius (Stf.94.1)
siehe Mittelalter

Sursee LU, Käppelimmatt
siehe Römische Epoche

Unterägeri ZG, Zugerstrasse 13, Hotel Post

LK 1131, 886 800/221 350. Höhe 724 m.

Datum der Grabung: 4./5.8.1994.

Neue Fundstelle.

Bibliographie zur Fundstelle: Zuger Zeitung 8.8.1994.

Aushubüberwachung/Dokumentation (Bauprojekt). Fläche ca. 10 m².

Siedlung(?).

Beim Aushub einer Baugrube wurde eine Konstruktion aus liegenden und stehenden Rundhölzern dokumentiert. Die eingerammten Pfähle von durchschnittlich 15 cm Durchmesser lagen alle auf derselben Flucht. Aus den angeschwemmten Sedimenten konnten auch Äste mit Biegungen geborgen werden. Sie könnten abgelösten Bindungen der palisadenartigen Pfahlreihe entsprechen. Aufgrund der Befunde könnte die Konstruktion als Fliessgewässerverbauung gedeutet werden. Es fanden sich keine archäologischen Kleinfunde. Die dendrochronologische Analyse der Hölzer ergab für die Errichtung der Konstruktion ein unsicheres Datum im 8. Jh. v. Chr.! C14-Analysen sollen dieses auch für die dendrochronologische Forschung sehr interessante Datum abzusichern helfen.

Probenentnahmen: Dendrochronologie (Dendrolabor des BfA Zürich, T. Sormaz).

Datierung: Dendrochronologie; 8. Jh. v. Chr.(?).

KA ZG, St. Hochuli.

Jüngere Eisenzeit – Second Age du Fer – Seconda Età del Ferro

Alle JU, Noir Bois

CN 1085, 576 100/251 780. Altitude 480 m.

Date des fouilles: janvier–mai 1994.

Site nouveau.

Fouille de sauvetage (construction de la N16). Surface de la fouille env. 800 m².

Habitat.

Le site décrit ici correspond à un emplacement qui a dû être exploré très rapidement, conjointement aux travaux. Cet emplacement qui surplombe la plaine alluviale de l'Allaine à l'est de Porrentruy a été occupé à deux reprises.

La couche archéologique inférieure, prise dans des limons surmontant directement le socle rocheux, a été très érodée. Le sol d'occupation n'a pas été conservé et les seules structures relevées consistent en une fosse et quelques trous de piquets. De rares tessons d'une céramique assez fine, bien lissée, une quinzaine de haches polies en «aphanite» et un lot de silex (débitage et outillage) suggère une attribution au Néolithique moyen.

La couche supérieure, dans des limons de colluvionnement, a livré des structures de combustion ainsi que des trous de pieux et de piquets sans ordre apparent. La céramique permet d'attribuer cette phase à La Tène, sans pouvoir être plus précis pour l'instant. La relation avec les habitats La Tène ancienne répartis au pied du Noir Bois n'est pas assurée.

Responsable de la recherche: N. Pousaz

Prélèvement: sédiments, charbons de bois, pour datation C14; résultats (1 sigma): B-6202: 4900±80BP (3772–3637 BC cal.); B-6203: 4650±160BP (3634–3104 BC cal.); B-6205: 2030±70BP (100 BC cal.–60 AD cal.).

Datations: archéologique et C14.

OPH-SAR JU, F. Schifferdecker.

Basel BS, Gasfabrik (1994/1 und 16)

LK 1047, 610 650/269 000. Höhe 255 m.

Datum der Grabung: Januar–Dezember 1994.

Bibliographie zur Fundstelle: JbSGUF 77, 1994, 185.

Geplante Notgrabung (Bauprojekte). Grösse der Grabung ca. 470 m².

Siedlung, Grab.

Im Rahmen der planmässigen Ausgrabung des Gaskessel-Areals wurden im nordwestlichen Bereich weitere 270 m² untersucht (1994/1). Im Gegensatz zu den früher durchgeführten, östlich anschliessenden Grabungen (1990/42, 1992/34 und 1993/13) waren infolge der exponierten Lage der Grabungsfläche auf einem rheinparallelen Kiesrücken kaum intakte latènezeitliche Siedlungsschichten erhalten. Dagegen konnten die Ecke eines latènezeitlichen Grabenstücks sowie sechs zumeist kleinere Gruben erfasst werden, die z.T. in einer Reihe angeordnet waren und sich überlagerten. Die Untersuchung eines weiteren Abschnittes des Ringgrabens nach K. Stehlin bestätigte erneut seine nachantike Entstehungszeit.

Im Siedlungszentrum wurde durch den Abbruch des nicht unterkellerten Gebäudes 441 eine Notgrabung von gegen 200 m² ausgelöst (1994/16). Die überraschend gut erhaltenen latènezeitlichen Siedlungsschichten erreichten gegen 50 cm Mächtigkeit, und es konnten fünf Niveaus festgestellt werden, die sich über die gesamte Grabungsfläche ausdehnten. Von den vier angetroffenen

Gruben war allerdings nur eine ganz erhalten. Bei den Funden fällt die grosse Menge an Glasarmringen auf, von denen gegen hundert Fragmente geborgen wurden.

Anthropologisches Material: in Bearbeitung.

Faunistisches Material: in Bearbeitung.

Probenentnahmen: botanische Makroreste, Erdproben.

Datierung: archäologisch. LT C und LT D.

ABBS, P. Jud und N. Spichtig.

Brig-Glis VS, Gamsen, Waldmatte

CN 1289, env. 640 350/128 250. Altitude env. 660 m.

Date des fouilles: août–octobre 1994.

Références bibliographiques: en dernier lieu ASSPA 77, 1994, 186; Vallesia 48, 1993, 467–471; AS 16, 1993, 4, 138–164.

Fouille de sauvetage programmée (construction de la RN9). Surface de la fouille env. 600 m².

Habitat. Tombes.

Poursuite des fouilles entreprises depuis 1988, centrée sur l'habitat du Second Age du Fer.

Ces travaux ont permis de terminer l'étude des surfaces ouvertes en 1993, de compléter les plans de bâtiments dégagés alors. Quelques tombes de nouveau-nés ont été mises au jour à l'intérieur des bâtiments.

Matériel anthropologique: V. Fabre.

Faune: H. Sidi Maamar.

Prélèvements: anthracologie/carpologie (K. Lundstrom-Baudais), géologie (B. Moulin), micromorphologie (M. Guélat, Ph. Rentzel).

Datation: archéologique. Ha D3/LT A-D.

A.R.I.A. Investigations archéologiques, Sion.

Estavayer FR, Au Ruz de Vuaz

voir Age du Bronze

Fully VS, Saxé, nouvelle école

CN 1305, env. 576 280/111 050. Altitude 468 m.

Date des fouilles: 6.9.–14.10.1994.

Site nouveau.

Fouille de sauvetage (construction d'une école). Surface de la fouille env. 16 m².

Habitat.

La construction de la nouvelle école de Saxé, petit village de la commune de Fully, nécessitait d'importants travaux de terrassement. Bien que situé hors des zones archéologiques reconnues, le site était placé idéalement à l'articulation entre le flanc rocheux et la plaine. Ces travaux étaient une occasion d'approche du sous-sol communal particulièrement bienvenue.

Sur le rocher et son placage morainique surmonté d'un revêtement de caractère loessique puis limoneux, l'excavation révéla la présence d'habitats du Bronze final et de l'Age du Fer, de même que quelques sigillées signalant la proximité d'un établissement romain.

Le niveau le plus étendu, qui date vraisemblablement de la Tène, est diffus (niveau de limon brunâtre associé à de la faune mal préservée), sauf en bordure SW du chantier où se manifestent les

premiers signes d'une occupation plus dense (amas de pierres et d'argile brûlée), dont la nature n'a pas pu être précisée. Ce sont les petites fouilles rendues possibles par le maître d'oeuvre qui nous ont permis de mettre en évidence le second habitat, remontant au Bronze final, limité en amont par un terrassement. Il n'a été touché que très localement par les travaux du chantier actuel, engagé pour l'essentiel sous le fond de fouille. Se prolongeant comme le précédent vers le SW sous près de 6 m de sédiments, il sera par conséquent largement préservé.

L'intervention marque l'irruption d'une problématique nouvelle, celle de sites épargnés par les terrassements effectués lors de la mise en culture (vignes), dans la gestion du patrimoine archéologique du bas-coteau fulliérien.

Datation: archéologique.

B. Dubuis.

Morat FR, Combette et Vorder Prehl 1
voir Epoque Romaine

Orbe VD, Boscéaz
voir Epoque Romaine

Oeschgen AG, Mitteldorf 87 (Ogn.94.1)
siehe Römische Zeit

Pomy-Cuarny VD, La Maule

CN 1203, 542 000–542 700/178 600–179 000. Altitude 540–550 m.

Date des fouilles: dès décembre 1993, encore en cours actuellement.

Sites nouveaux.

Fouille de sauvetage programmée (construction de l'autoroute RN1). Surface de fouille env. 12000 m².

Habitat. Canalisation en bois.

Les sondages effectués en 1993 ont permis de repérer plusieurs sites dans le vallon de Pomy-Cuarny répartis sur une longueur de 1.3 km. A l'est sont apparus les vestiges de plusieurs constructions datées de LT D1, disposées sur 150 m. Le bâtiment 1 (fig. 9) a une forme rectangulaire de 8×3,5 m avec cinq trous de poteaux sur les longs côtés, trois à l'arrière et apparemment quatre en façade(?). Au centre se trouvait un foyer constitué d'une dalle de quartzite rubéfiée. Aucune trace de torchis ni de sablière basse n'a été retrouvée. Le bâtiment 2 (fig. 9), de plan rectangulaire également, n'est visible que par une tranchée d'implantation de sablières basses et les traces d'une rangée de poteaux centraux. Là encore, aucun élément constitutif des parois et de la toiture n'a pu être mis en évidence. Il est recoupé par un petit grenier surélevé sur quatre poteaux porteurs délimitant un carré de 2.5 m de côté. Le bâtiment 3 est un grand édifice à poteaux porteurs implantés dans une sablière basse et à parois de torchis. Le plan, encore incomplet pour l'instant (fouille en cours), comprend au moins une paroi intérieure. Il s'agit là vraisemblablement de l'aire d'habitat de l'exploitation agricole.

A l'époque romaine, une conduite en bois (fig. 10) a été implantée dans le site, recoupant le bâtiment 3: elle est composée de tuyaux monoxyles de sapin blanc et de raccords de chêne, datés par dendrochronologie de 115 ap.J.-C. pour le sapin et de 112 ap.J.-C. pour le chêne. Le bois est conservé sur une cinquantaine de mètres, et il a été possible de suivre la «trace» de la tranchée d'implantation sur environ 275 m. La conduite, orientée est-ouest,

amenait l'eau du coteau de Chaboleire vers le village de Pomy, au lieu-dit Froide Fontaine. Il est probable qu'elle alimentait une villa romaine qui a été fouillée partiellement à cet endroit, au 19^e s. Plus à l'ouest est apparu un bâtiment rectangulaire du 2^e s. ap.J.-C. de 10×15 m dont le plan reste à compléter (fouille en cours). Construit en bois et en terre, il est établi sur un épaulement qui dominait le fond marécageux du vallon. L'emplacement était assaini par deux fossés drainants aboutissant à un puits perdu. La limite du marais a été retrouvée une vingtaine de mètres plus loin en aval, 3 m plus bas en altitude absolue. Des traces d'activité artisanale ont été relevées à l'intérieur du bâtiment. Il faut mettre cet édifice en relation avec celui d'un site proche (non encore fouillé) à 100 m au sud-ouest, où les sondages préliminaires ont mis au jour un foyer domestique à dalle d'argile rectangulaire d'époque romaine.

A l'extrémité du vallon, une fouille effectuée sur la largeur d'une piste de chantier (10 m), a permis de dégager les vestiges de deux phases d'établissement, la première de LT D et la seconde du Bas-Empire/Haut Moyen-Age. La fouille programmée en 1996 permettra d'apporter plus de précisions quant à l'importance réelle du site.

Direction du chantier: P. Nuoffer, F. Thodé.

Matériel archéologique: céramique, fer, bronze (fibules, aiguilles, anneau), faune, verre (perle), plomb.

Datation: archéologique: LT D1, 2^e s. ap. J.-C.; dendrochronologique: Réf.LRD94/R3610C/R3783A: 112–115 ap. J.-C.

P. Nuoffer, F. Thodé et F. Menna, Gollion.

Rheinau ZH, Austrasse

LK 1051, 687 580/255 700. Höhe 372.20 m.

Datum der Grabung: Februar–Juli 1994.

Neue Fundstelle innerhalb des Oppidums von Rheinau.

Geplante Notgrabung (Bauvorhaben). Grösse der Grabung ca. 850 m².

Siedlung.

Die ehemalige Siedlungsoberfläche war durch einen neuzeitlichen Geländeabtrag bereits weitgehend zerstört worden. Von der latènezeitlichen Siedlung hatten sich somit nur die in den Böden eingetieften Strukturen erhalten: Im westlichen Grabungsbereich waren Pfostenlöcher und Bälkengrübchen noch vorhanden, in der tieferliegenden östlichen Grabungsfläche fehlten sie weitgehend. Bei den Spuren dürfte es sich teilweise um die Reste von Hausbauten handeln, andere sind wohl in der Neuzeit entstanden.

Darüber hinaus wurden insgesamt 18 Gruben ausgegraben. In drei von ihnen, die im Zentrum des Fundplatzes liegen, befinden sich Feuerstellen, die aufgrund der Konzentration von Hammer Schlag als Schmiedeesen zu deuten sind. In einigen der Gruben lagen kalottenförmige Schmiedeschlacken zusammen mit mehreren zerbrochenen Düsenziegel aus gebranntem Lehm. Da bei den übrigen Gruben Spuren einer ursprünglichen Benutzung fehlen, können zur primären Funktion vorerst keine Aussagen gemacht werden.

Schliesslich wurden Teile der aus einer Steinlage bestehenden latènezeitlichen Siedlungsoberfläche dokumentiert. Um möglichst den gesamten Fundbestand zu fassen, wurde ein Grossteil der Grubeneinfüllungen systematisch geschlämmt.

Archäologische Kleinfunde: Münzen, Metallobjekte, Keramik, Düsenziegel, Schlacken und andere Siedlungsabfälle.

Datierung: archäologisch. 1. Jh. v. Chr.

KA ZH, St. Schreyer.

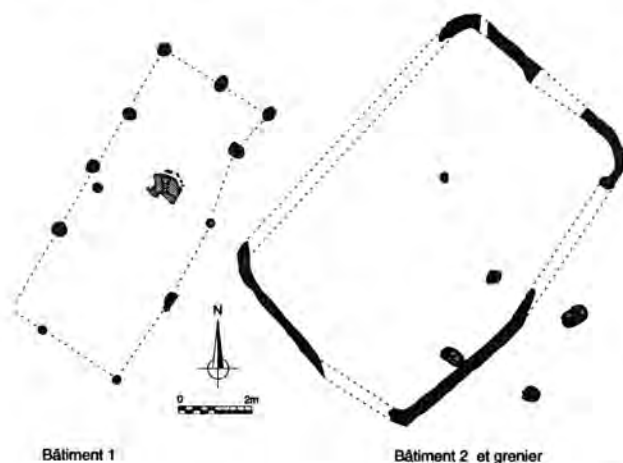


Fig. 9. Pomy-Cuarny VD, La Maule. Bâtiments LT D1.



Fig. 10. Pomy-Cuarny VD, La Maule. Canalisation gallo-romaine en bois du début du 2e s. ap.J.-C.

Sion VS, Colline de Tourbillon
voir Néolithique

Sion VS, Sous-le-Scex

CN 1306 env. 594 150/120 150. Altitude env. 506 m.

Date des fouilles: 28.8.–28.10.1994.

Références bibliographiques: en dernier lieu ASSPA 76, 1993, 233s.; Vallesia 47, 1992, 343–345; 50, 1995 (à paraître).

Fouille de sauvetage programmée (projet immobilier en suspens). Surface de la fouille env. 250 m².

Tombes.

Lors des derniers travaux de fouilles de l'église funéraire, neuf tombes du Second Age du Fer avaient été entrevues dans des tranchées exploratoires, au centre de la nef (voir en particulier ASSPA, 73, 1990, 236).

La campagne de 1994 a permis de terminer le dégagement de certaines de ces tombes et de fouiller huit tombes supplémentaires. L'exploration a couvert l'ensemble de la nef, mais comme les observations antérieures l'avaient pressenti, la nécropole se prolonge à l'est sous l'abside et à l'extérieur du bâtiment médiéval. Les travaux devraient continuer en 1995.

La plupart des tombes renfermaient du mobilier, fibules et anneau de ceinture en fer, vases en céramique. Les contenants ont pu être précisés: coffres de bois et demi-troncs évidés.

Une tombe de guerrier de La Tène C/D a été prélevée en bloc en vue d'obtenir le maximum d'informations par dégagement fin: des traces de cuir apparaissent à plusieurs emplacements, conservés par l'oxydation des pièces métalliques, une lance, une épée au

côté droit, un bouclier (umbo) et un vase haut en pâte grise fine accompagnaient le défunt.

Matériel anthropologique: F. Mariéthod.

Prélèvements: cuir, textiles, en traces (A. Rast-Eicher).

Datation: archéologiques. LT C/D.

A.R.I.A. Investigations archéologiques, Sion.

Yverdon-les-Bains VD, Rue des Philosophes 27

CN 1203, 539 330/180 745. Altitude 433 m.

Date des fouilles: août–septembre 1994.

Références bibliographiques: ASSPA 76, 1993, 193s.; 77, 1994, 188.

Complément de fouille (construction d'un immeuble). Surface de la fouille env. 20 m².

Rempart à poteaux verticaux.

Les modifications d'un projet de construction ont permis de compléter le plan du rempart gaulois à poteaux verticaux dont la date d'abattage remonte à l'automne/hiver 81/80 av.J.-C. (LRD, Moudon). L'orientation générale de l'ouvrage varie, selon les tronçons repérés, de l'E-W au SE-NW. Il est vraisemblable que le rempart épousait les formes de l'arrière du cordon littoral. La suite des fossés et palissades découverts en 1992 a pu être observée.

Direction du chantier: T. Caspar, Archeodunum SA, Gollion.

Prélèvements: bois pour analyse dendrochronologique (LRD, Moudon) et conservation (MCAH, Lausanne).

Matériel archéologique: céramique, os, métal.

Datation: dendrochronologique et archéologique.

F. Rossi, Gollion.

Römische Zeit – Epoque Romaine – Età Romana

Augst BL, Augusta Raurica

LK 1068, 621 460/264 800. Höhe 294,00 m.

Datum der Grabungen: 1.1.–31.12.1994.

Bibliographie zur Fundstelle: R. Laur-Belart u. L. Berger, Führer durch Augusta Raurica. 5. erw. Auflage (Basel 1988); P.-A. Schwarz, JbAK 16, 1995 (im Druck).

Verschiedene kleinere Notgrabungen und Konservierungsmassnahmen im antiken Siedlungsperimeter (Bauprojekte; Sanierungen).

Siedlung.

Abgesehen von den Konservierungsarbeiten im Bereich des Osttores und der Fortsetzung der Arbeiten in der Nordwestecke und in der Orchestra des Theaters standen 1994 keine grossflächigen archäologischen Untersuchungen an.

Trotz des geringen Bauvolumens mussten aber im Verlaufe des Berichtsjahres an 25 verschiedenen Stellen im Stadtgebiet kleinere Notgrabungen und baubegleitende Massnahmen durchgeführt werden.

Da es sich in allen Fällen um archäologische Grundlagenarbeit mit vorläufig wenig spektakulären Ergebnissen bzw. um Untersuchungen bei bekannten Objekten (Osttor, Theater) handelte, wird an dieser Stelle auf eine detaillierte Besprechung und Aufzählung der einzelnen Aufschlüsse verzichtet.

Faunistisches Material: wenig.

Probenentnahmen: verschiedene Sediment- und Mörtelproben.

Datierung: archäologisch. 1.–3. Jh. n. Chr.

Ausgrabungen Augst, P.-A. Schwarz.

Avenches VD, Amphithéâtre

CN 1185, 569 300/192 250. Altitude 469 m.

Date des fouilles: avril et juillet 1994.

Références bibliographiques: L. Bosset, BPA 15, 1951, 7–37.

Fouille programmée (création d'un local en sous-sol de la terrasse du Musée romain). Surface de la fouille env. 150 m².

Sous les niveaux de circulation de la terrasse, qui ont livré le sol d'un pavillon, les structures des deux états de l'amphithéâtre ont été dégagées: mur périmétrique d'origine, partiellement détruit et recouvert par la maçonnerie en couronne alvéolée de l'agrandissement, parement externe du grand mur semi-circulaire dominant la cour du Rafour. Le local créé en sous-sol sera ainsi limité à l'est et au nord par des maçonneries romaines en parfait état, conservées sur plus de 2 m de hauteur. L'arase des deux alvéoles dégagées a conservé l'empreinte d'une assise de grandes dalles de grès. Quelques marches d'un escalier qui longe leur parement interne ont été mises au jour. Il assurait l'accès au sommet de la *cavea*, dans le secteur dominant les entrées axiales du côté est. La reconstitution de la base des piédroits du portail en grand appareil de grès a été menée à son terme, quelques blocs de complément étant réalisés en béton teinté et sablé.

Datation: archéologique.

Fondation Pro Aventico, Ph. Bridel.

Avenches VD, *insulae* 13 et 19

CN 1185, 569 980/192 560. Altitude 451 m.

Date des fouilles: mars, juillet–août 1994.

Références bibliographiques: BPA 33, 1991, 134–136; 35, 1993, 19–21; 36, 1994, 135s.; ASSPA 77, 1994, 190.

Fouille de sauvetage programmée – sondages de vérification (projet immobilier et travaux de génie civil). Surface de la fouille env. 1000 m².

Habitat. Voirie.

Une campagne de sondages de vérification réalisée au printemps 1994 sur la parcelle contigüe à la zone fouillée en 1993 a permis de compléter le plan de la *domus* est de ce quartier. Construits à la période claudienne, les corps d'habitation de cette demeure se sont progressivement développés à partir de la fin du 1er s. ap. J.-C. autour d'une vaste cour-jardin à péristyle en forme de T. La branche sud de celle-ci était occupée par un grand bassin rectangulaire (12×6 m) au fond en dalles de grès. Lors d'ultimes transformations, à l'époque sévérienne vraisemblablement, la cour-jardin a été subdivisée en deux lors de l'implantation d'un édicule – pavillon ou pièce d'eau – à l'intersection de ses deux branches.

Les investigations de l'été 1994 ont quant à elles permis de documenter, sur plus de 40 m, le *decumanus* qui séparait l'ensemble résidentiel de l'*insula* 13 des thermes de l'*insula* 19. Cette rue était flanquée d'un portique à colonnade et escalier en molasse longeant les façades sud des *domus* riveraines. Reconstitué à plusieurs reprises, ce portique possédait une largeur utile de 2.70 m et était bordé par un caniveau. La chaussée elle-même a subi plusieurs recharges successives de graviers et galets durant ses trois siècles d'utilisation. Sa largeur initiale de 6 m a été ramenée à 4.50 m lors de la pose d'un égout collecteur le long de la façade arrière des thermes de l'*insula* 19. Ce rééquipement de la voirie suit probablement de près la reconstruction de l'édifice thermal voisin, vers le milieu du 2e s. ap. J.-C.

Mobilier archéologique: déposé au MRA.

Datation: archéologique. Début du 1er–milieu du 3e s. ap. J.-C.

Fondation Pro Aventico-MHAYD, J. Morel.

Avenches VD, *insula* 19, thermes

CN 1185, 569 990/192 530. Altitude 451 m.

Date des fouilles: avril–septembre 1994.

Références bibliographiques: BPA 19, 1967, 102s.; 33, 1991, 134–136; 35, 1993, 18; 36, 1994, 129–135; ASSPA 74, 1991, 254; 77, 1994, 190s.

Fouille de sauvetage programmée (construction d'habitations groupées). Surface de la fouille env. 1000 m².

Thermes.

Mise au jour de la portion nord-ouest de l'un des quatre établissements de bains publics connus à ce jour sur le site d'Avenches. Exploré à plusieurs reprises entre le 18e s. et nos jours, ce vaste complexe thermal occupe tout un quartier régulier (env. 7000 m²) sis au voisinage immédiat de la zone-sanctuaire de la Grangedes-Dîmes (BPA 34, 1992, 31–47; 35, 1993, 17, 21s.). Les récentes investigations viennent de fournir les premiers éléments permettant d'entrevoir la chronologie et le développement architectural du monument dont l'édification remonte à l'époque tiberienne. Après une première série de transformations survenues au début



Fig. 11. Avenches VD, *insula* 19. Vue de la piscine à abside du premier édifice thermal. Au premier plan, les restes du bassin datant de la reconstruction des thermes. Photo Fibbi-Aeppli.

du 2^e s. vraisemblablement, l'établissement a été entièrement reconstruit aux environs de 137 ap.J.-C.

De l'édifice original, nous ne connaissons pour l'instant que le soubassement de son angle nord-ouest érigé sur pilotis en raison de la présence d'une nappe aquifère souterraine. Les fondations mises au jour sous l'*area* d'un hypocauste plus tardif sont celles d'une salle allongée à abside et colonnade dont la fonction nous échappe encore. Ce bâtiment était flanqué d'une grande piscine rectangulaire (18×10 m) également pourvue d'une abside (fig. 11). Intégrée dans le mur de façade, celle-ci était encadrée par deux escaliers permettant de descendre dans ce bassin profond de 1,20–1,30 m. Le fond en *opus spicatum* doit sa préservation au fait qu'il constituait un radier parfaitement étanche pour les maçonneries des phases ultérieures.

Les premiers réaménagements observés concernent essentiellement la piscine qui a vu sa largeur ramenée à 8,50 m après la suppression de son abside et de ses escaliers.

La deuxième phase de transformations correspond à la reconstruction du complexe thermal après plus d'un siècle d'utilisation. L'agrandissement de la surface bâtie qui caractérise le nouvel établissement se traduit ici par la création de pièces thermales au-delà de la façade ouest primitive. A la première piscine se superpose une grande salle (12×10 m) à décor marin dotée de banquettes, d'un *labrum* et de petites baignoires (*pediluvia*?) en



Fig. 12. Avenches VD, *insula* 19. Galerie de service souterraine des thermes. Au premier plan, le soubassement de l'escalier qui permettait d'accéder à la chaufferie de l'une des pièces de l'édifice après sa reconstruction. Photo Fibbi-Aeppli.



Fig. 13. Avenches VD, En Chaplix. Le four I en cours de dégagement. L'alandier se trouve au premier plan. Photo Archeodunum SA.

saillie. Cette salle – *frigidarium* et/ou *apodyterium* – se trouve en connexion avec un grand bassin (9×7.50 m) froid – ou tempéré – qui empiétait sur une cour-palestre. Celle-ci était délimitée au nord par une halle – ou un portique double – qui a supplanté une première rangée de boutiques. La salle froide-vestiaire communiquait également avec deux pièces chaudes partiellement dégagées. La desserte de leurs *praefurnia* en molasse était assurée par une galerie de service souterraine dont la voûte est demeurée intacte (fig. 12).

L'alimentation en eau des thermes n'est pas encore résolue. En l'absence actuelle de traces d'adduction par aqueduc, l'hypothèse d'un captage de la nappe voisine est envisageable. Le système d'évacuation des eaux usées est en revanche mieux connu avec la mise en évidence d'un réseau de canalisations de vidange des pièces occidentales se déversant dans un collecteur dont on peut maintenant restituer le tracé coudé sur plus d'une cinquantaine de mètres.

Des démarches en vue de la mise en valeur de la partie la plus significative de ces vestiges sont en cours.

Mobilier archéologique: déposé au MRA.

Prélèvements: bois pour datation dendrochronologique.

Datation: archéologique: début du 1er-milieu du 3e s. ap.J.-C.

Dendrochronologie: 29 ap.J.-C.; 137 ap.J.-C.

Fondation Pro Aventico-MHVD, J. Morel.

Avenches VD, Prochimie

CN 1185, 570 400/193 100. Altitude 437 m.

Date des fouilles: mai-août 1994.

Références bibliographiques: ASSPA 50, 1963, 73-77; US 27, 1963, 4, 60-62; 75, 1992, 209; 77, 1994, 190; BPA 33, 1991, 130-132; 34, 1992, 47-49; 35, 1993, 13-17; 36, 1994, 128s.

Fouille de sauvetage programmée (extension de la zone industrielle). Surface de la fouille env. 2000 m².

Pose d'une ligne électrique EEF (350 m).

Habitat, voirie.

La faible atteinte au sous-sol archéologique des travaux ainsi que le mauvais état de conservation des vestiges ont déterminé comme principal objectif le simple calage topographique des maçonneries et structures en présence afin de compléter et de mettre à jour le plan archéologique du secteur.

Outre la correction du calage de la route menant au port de rive et des vestiges riverains exhumés en 1967 et 1968, ces interventions

ont mis en évidence un nouvel axe de circulation antique dont l'orientation s'inscrit dans la trame du réseau urbain régulier. La présence de cette chaussée, désaffectée lors d'une phase de construction postérieure, illustre bien la relation étroite existant entre l'évolution de la voirie et le développement de l'occupation dans cette région périphérique de la ville antique. Il s'agit désormais d'établir de manière plus précise les diverses étapes jalonnant ce développement en reprenant et confrontant l'ensemble des indices chronologiques issus des fouilles menées ces trente dernières années dans ce secteur.

Mobilier archéologique: déposé au MRA.

Datation: archéologique. 1er-3e s. ap.J.-C.

Fondation Pro Aventico-MHVD, P. Blanc.

Avenches VD, Rue du Moulin

CN 1185, 569 975/192 625. Altitude 451/445 m.

Date des fouilles: mars et novembre-décembre 1994.

Site nouveau.

Fouille de sauvetage programmée (pose de nouvelles canalisations). Surface de la fouille env. 300 m².

Voirie.

Repérage et fouille partielle d'un nouveau tronçon (60 m) bien conservé de l'égout collecteur romain qui équipait la rue cardinale séparant les *insulae* 7 et 13 des quartiers vis-à-vis 8 et 14. Maçonnerie en petit appareil de moellons calcaires hauteriviens, d'une largeur hors tout de 2 m. Mise en évidence de regards bouchés par des dalles de grès. Conduit intérieur voûté large de 0.60 m pour une hauteur de 1.95 m. Fond constitué par une double rangée de dalles de terre cuite. Mobilier archéologique en assez grande quantité dans le comblement du tronçon aval de l'égout. Celui-ci oblique légèrement vers le nord-est, à la croisée des rues qui desservent ces quartiers. Documentation de la voirie et des installations riveraines en cours. Voir BPA 36, 1994, 136-139.

Mobilier archéologique: déposé au MRA.

Datation: archéologique. 1er-3e s. ap.J.-C.

Fondation Pro-Aventico-MHVD, J. Morel.

Avenches VD, En Chaplix

CN 1185, 571 000/193 730. Altitude 439 m.

Date des fouilles: octobre-décembre 1994.

Références bibliographiques: réunies dans: D. Castella et al., Le moulin hydraulique gallo-romain d'Avenches-En Chaplix. Aventicum VI, CAR 62 (1994) 150s.

Fouille de sauvetage programmée (aménagement liés à la construction de l'autoroute RN1). Surface de la fouille (première étape): env. 160 m².

Fours de tuiliers.

Le démantèlement d'une piste de chantier le long de la route cantonale RC 601 (route de Berne) a en effet occasionné l'exploration d'un important atelier de tuiliers, découvert en 1990 déjà dans une tranchée de prospection. Cette installation se situe à la périphérie de l'enclos supposé de la villa suburbaine du Russalet. A l'heure où sont rédigées ces quelques lignes, deux fours ont été partiellement dégagés.

De plan carré, mesurant 5×4.90 m (dim. ext.), bordée d'une assise de pierres calcaire, la chambre de chauffe enterrée du four I (fig. 13) se caractérise par un canal central et des murs de soutènement perpendiculaires à arcature centrale, constitués de fragments de tuiles. L'alandier s'ouvre au nord-ouest sur l'aire de chauffe. Celle-ci semble également utilisée pour l'alimentation en combustible du four II, accolé à l'angle du four I. Dégagé sur

un quart de sa surface, ce second four se signale déjà par ses dimensions impressionnantes (largeur ext.: 8 m!) et par son excellent état de conservation (la sole est encore partiellement en place). Le matériel céramique étant particulièrement peu abondant, il est prématuré de se prononcer sur la datation de l'atelier. Bien qu'il soit encore délicat d'estimer l'importance de la production et de la diffusion de cette officine, on peut imaginer que ces matériaux de construction ont dû faire l'objet d'un commerce à distance et que le canal dont on s'interroge encore sur la fonction (acheminement de pierres de construction? mise à l'eau des barques construites sur le chantier naval découvert en 1990?) a pu faciliter le chargement et le transport de ces tuiles. Il est également intéressant de signaler que la matière première ne manque pas dans les environs, puisque l'atelier a été établi à proximité immédiate de bancs d'argile et de limon encore exploités au début de ce siècle par les potiers et les tuiliers de la région.

Direction du chantier: F. Eschbach, Archeodunum SA, Gollion.

Datation: archéologique.

D. Castella, Gollion.

Baar ZG, Baarburg
siehe Ältere Eisenzeit

Bäretswil ZH, Adetswil, Pulten

LK 1092.

Datum der Grabung: 14.–25.3.1994.

Bibliographie zur Fundstelle: JbSGUF 77, 1994, 192.

Geplante Nachgrabung.

Depot.

Von einem Detektorgänger wurde 1993 ein Keramikgefäss mit 658 römischen Silbermünzen geborgen. Zur Klärung der Befundsituation führte die Kantonsarchäologie eine kleine Nachgrabung durch. Die durch die Grabung des Finders entstandene Grube konnte gefasst werden. Im unmittelbar anschliessenden, etwas tiefer gelegenen ungestörten Bereich fanden sich direkt unter der dünnen Humusschicht wohl verschwemmte Fragmente eines Deckziegels. Diese legen die Vermutung nahe, dass das Gefäss mit einem Ziegelfragment bedeckt gewesen war. Sondierungen in der näheren Umgebung der Fundstelle erbrachten keine weiteren Resultate.

Archäologische Kleinfunde: Keramik, Ziegelfragmente.

Datierung: archäologisch. 3. Jh. n. Chr.

KA ZH, C. Hauser.

Basel BS, Münster (Münsterplatz 9, 1994/6)

LK 1047, 611 535/267 300. Höhe ca. 268 m.

Datum der Grabung: März 1994.

Bibliographie zur Fundstelle: BZ 66, 1966, XXXI–XXXIV; JbSGUF 56, 1971, 206; Basler Stadtbuch 1974, 86f.; BZ 75, 1975, 267f.; JbAB 1991, 34–42.

Baubegleitende Untersuchung (Sanierung des Belüftungssystems). Grösse der Grabung ca. 20 m².

Spätromischer Gebäudekomplex. Ostkrypta der hochmittelalterlichen Kathedrale.

In der Hinteren Krypta, im Bereich der ehemaligen romanischen Chorflankentürme, wurden Lüftungsschächte und -kanäle angelegt. Dies bedingte ein Abgraben seitlich entlang der Fundamente der ottonisch-frühromanischen Ostkrypta in zum Teil bereits ausgegrabenen Bereichen. Der neue nördliche Schacht kam in den 1966 erstmals freigelegten Raum der spätromischen Hypokaust-

anlage zu liegen, die sich nordwärts weiter bis unter die romanische Sakristei erstreckt und deren Südabschluss nun ebenfalls nachgewiesen werden konnte. Der zweite, südliche Schacht wurde vertikal entlang des Kryptafundamentes und unter diesem hindurch stollenbaumässig erstellt. Hier konnte nochmals die Abfolge der 1966 und 1974 freigelegten südlich davon liegenden Mauerreste untersucht werden, die einerseits ebenfalls mit dem spätromischen Gebäudekomplex in Verbindung gebracht werden, zu welchem die erwähnte Hypokaustanlage gehört, andererseits aber auch zum Haitomünster des 9. Jh. gerechnet werden.

Probenentnahmen: Mörtelproben.

Datierung: archäologisch. Spätromisch bis Hochmittelalter.

ABBS, G. Helmig.

Bösingen FR, Cyrusmatte

LK 1185, 583 900/193 700. Höhe 546 m.

Datum der Grabung: Oktober–Dezember 1994.

Bibliographie zur Fundstelle: Freiburger Archäologie, archäologischer Fundbericht 1983 (1985), 34–52.

Geplante Sondierungen (Friedhoferweiterung). Grösse der Grabung ca. 2000 m².

Siedlung, Grab.

Reihe von Suchschnitten am Standort einer grossflächigen gallo-römischen villa am Rande einer Flussterrasse über dem Zusammenfluss von Saane und Sense. Die Untersuchung betraf den Nordwest-Teil der pars urbana. Eine lange Portikus-Mauer mit weissgrundiger Wandmalerei (sich überschneidende Kreise) wurde erfasst. Auf der Westseite wurde ein Seitenflügel erkannt. Unweit dieser Anlage verlief ein Abwasserkanal mit einer Sohle aus Leistenziegeln. Die erfassten Mauerreste gehören zu einer Anlage von über 120 m Länge.

Auf das römische Gebäude folgte ein Gräberfeld mit SW-NE ausgerichteten Bestattungen. In der Mitte des Bestattungsbereiches erschien ein wahrscheinlich mittelalterliches, rechteckiges Gebäude unbekannter Funktion.

Anthropologisches Material: zahlreiche Bestattungen.

Faunistisches Material: viele Tierknochen.

Sonstiges: bemalter Verputz, Mosaikwürfelchen.

Datierung: archäologisch, 1.–18. Jh.

KA FR, P.-A. Vauthey

Brig-Glis VS, Gamsen, Waldmatte

CN 1289, env. 640 250/128 200. Altitude env. 666–672 m.

Date des fouilles: 21.7.–18.11.1994.

Références bibliographiques: en dernier lieu: ASSPA 76, 1993, 205; Vallesia 48, 1993, 472–475; ASSPA 77, 1994, 194; Vallesia 49, 1994, (à paraître); 50, 1995.

Fouille de sauvetage programmée (construction de la RN9). Surface de la fouille env. 1600 m².

Habitat.

Suite à l'acceptation de «l'initiative des Alpes» par le peuple suisse le 20 février 1994 et du flou juridique qui s'en suivit, les investigations archéologiques sur le futur tracé autoroutier à Gamsen ont été passablement écourtées cette année. Les travaux se sont limités à quelques explorations et contrôles complémentaires sur la zone de fouille 1993. L'extension des diverses terrasses aménagées dans la pente a ainsi pu être précisée et de nouveaux bâtiments en matériaux légers sont apparus. Il a également été possible d'affiner l'évolution chronologique des maisons les plus précoces et, grâce aux incendies qui les ont fossilisées, d'obtenir de précieuses informations sur leur architecture de bois (sa-

blières basses, assemblage à mi-bois, tenon, ...). La découverte de 2 tombes d'enfant en bas âge placés dans des coffres de dalles sous l'une de ces maisons montre que le rite d'ensevelissement dans l'habitat, très largement répandu durant tout l'Age du Fer à Gamsen, s'est également perpétué à l'époque romaine, au Ier s. ap.J.-C., tout au moins. Dans la partie amont du secteur de fouille, une zone artisanale comprenant de nombreuses structures de combustion a par ailleurs été mise au jour: four métallurgique, four de potier(?), ainsi que plusieurs foyers en cuvette et à sole plate à fonction indéterminée.

Faune: abondante.

Prélèvements: sédiments (macrorestes, pollens, micromorphologie), bois (dendrochronologie, anthracologie, C14).

Datation: archéologique. Ier–IVe s. ap.J.-C.

ORA VS, Gamsen, O. Paccolat.

Büren a.Aare BE, Oberbüren, Chilchmatt
siehe Mittelalter

Dornach SO, Oberdornach, Kohliberg 6
siehe Mittelalter

Egerkingen SO, westlich Kirche St. Martin

LK 1108, 626 640/241 410. Höhe 450 m.

Datum der Grabung: 21.–23.11.1994.

Bibliographie zur Fundstelle: JbSGUF 65, 1982, 230.

Ungeplante Notgrabung (Neubau des Pfarreizentrums). Grösse der Grabung ca. 30 m².

Siedlung.

Westlich des Hügels der Kirche St. Martin kamen im abfallenden Gelände lediglich letzte Reste eines nordsüdlich verlaufenden Mauerfundamentes zum Vorschein. Der Orientierung und der Machart nach passt es gut zu den bisher unter und vor der Kirche erfassten Mauern des römischen Gutshofes.

Datierung: archäologisch.

KA SO. C. Schucany.

Elgg ZH, Schneitwisen
siehe Mittelalter

Eschenz TG, Höflerwis

LK 1032, 707 100/278 800. Höhe 412 m.

Datum der Grabung: 17./18.2.1994.

Neue Fundstelle.

Ungeplante Notgrabung (Aushubüberwachung Parzelle 420). Grösse der Grabung 425 m².

Siedlung.

Erstmals konnten in Eschenz auch südlich der Hauptstrasse Schaffhausen-Kreuzlingen römische Siedlungsstrukturen festgestellt werden. Ein nordost-südwest verlaufender Graben wurde dokumentiert. Seine Verfällschichten beinhalteten diverse Funde. Eine dünne Kulturschicht liess sich gegen Norden, Westen und Süden weiterverfolgen.

Archäologische Kleinfunde: Ein Fibelfragment (Spiralrolle und Sehne wahrscheinlich einer Hülsenspiralfibel), ein Öllämpchen, TS und Gebrauchskeramik (graue Ware).

Datierung: archäologisch. Römisch, 1.–3. Jh. n. Chr.

Amt für Archäologie TG.

Eschenz TG, Rheinweg

LK 1032, 707 465/278 850. Höhe 400 m.

Datum der Grabung: Juni 1994.

Altbekannte Fundstelle.

Ungeplante Notgrabung (Garagenumbau). Grösse der Grabung 24 m².

Siedlung.

Beim Umbau wurde der bestehende Boden aufgebrochen und um ca. 0.20 m abgetieft. Direkt unter dem ehemaligen Betonboden liegend, konnte eine römische Kulturschicht gefasst werden. Reste von Hauskonstruktionen waren nicht festzustellen. Hingegen deuteten zahlreiche Funde, vorwiegend Keramik, auf solche in unmittelbarer Nähe hin.

Faunistisches Material: zahlreich (noch nicht bestimmt).

Datierung: archäologisch. Römisch, 1. und 2. Jh. n. Chr.

Amt für Archäologie TG.

Eschenz TG, Rheinweg

LK 1032, 707 435/278 850. Höhe 400 m.

Datum der Grabung: Juni 1994.

Altbekannte Fundstelle.

Ungeplante Notgrabung (Gebäudeanbau). Grösse der Grabung 90 m².

Siedlung.

Die Fundstelle liegt im östlichen Randbereich des Vicus und ist seit den 60er Jahren bekannt. Leider ist sie damals beim Bau des alten Hausteils nur ungenügend beachtet worden. Wie sich jetzt zeigte, weist die Kulturschicht eine Mächtigkeit von ca. 0.30–0.60 m auf und fällt leicht von Süden nach Norden gegen den Rhein hin ab. Der Schichtenaufbau ist ziemlich schwierig zu deuten. Im unteren Bereich der Strate dürften wir es mit einem Rodungshorizont zu tun haben, währenddem die obere Lage, mit einer relativ grossen Funddichte, mit dem eigentlichen Siedlungsgeschehen in Verbindung zu bringen ist. Schlecht entastete, bis zu vier Meter lange Stangenhölzer stellen vermutlich Substruktionen von abgegangenen Holzbauten dar.

Faunistisches Material: zahlreich (noch nicht bestimmt).

Probenentnahme: Hölzer für Dendrochronologie, botanische Proben.

Datierung: archäologisch. Römisch, 1. und 2. Jh. n. Chr.

Amt für Archäologie TG.

Eschenz TG, Sagiweg

LK 1032, 707 450/278 820. Höhe 401 m.

Datum der Grabung: Juni–August 1994.

Alte bekannte Fundstelle.

Geplante Notgrabung (Neubau eines Einfamilienhauses). Grösse der Grabung 210 m².

Siedlung.

Die im südöstlichen Randbereich des Vicus gelegene Parzelle weist nur noch die letzten Ausläufer einer römischen Kulturschicht auf. Neben mehreren Entwässerungsgräben konnten Reste eines Hauses untersucht werden. Es handelte sich dabei um Holzsubstruktionen und starke Pfosten des Aufgehenden. Bedauerlicherweise liegt der grösste Teil des Gebäudes auf der Nachbarparzelle, weshalb kein zusammenhängendes Bild gewonnen werden konnte. Vermutlich zu diesem Bau gehörend, lag südlich davon ein in den Boden eingetieftes, sorgfältig gearbeitetes Holzgeviert. Die vier quadratisch zugehauenen und mit Nuten versehenen Eichenpfosten waren mit liegenden Bohlenhölzern

gen verspannt, deren Rundseiten nach aussen gewandt waren. Die Konstruktion, die noch bis auf eine Höhe von 0.60 m erhalten war, wies keinen Boden auf.

Probenentnahme: Erdproben zur Bestimmung der botanischen Makroreste. Diverse Hölzer für Dendrodatierung.

Datierung: archäologisch. Römisch, 1. und 2. Jh. n. Chr.

Amt für Archäologie TG.

Estavayer FR, Au Ruz de Vuaz
voir Age du Bronze

Ettingen BL, Kirche
siehe Mittelalter

Fribourg FR, rue de Romont
voir Moyen-Age

Fully VS, Saxé, nouvelle école
voir Second Age du Fer

Genève GE, rue des Terreaux-du-Temple

CN 1301, 499 870/118 125. Altitude 382 m.

Date des fouilles: août–décembre 1994.

Site déjà connu.

Références bibliographiques: L. Blondel, Geneva 7, 1929, 29–32; 19, 1941, 187–201.

Fouille de sauvetage programmée (construction d'une nouvelle ligne de tram). Surface de la fouille env. 1100 m².

Habitat: Aire culturelle(?) gallo-romaine; habitat du Bas-Empire; fossé et habitats du haut Moyen-Age; fortifications du Moyen-Age.

La construction d'une nouvelle ligne de tram impliquant la réfection complète de la rue des Terreaux-du-Temple a nécessité une intervention archéologique en plusieurs étapes, à proximité du Temple de Saint-Gervais, dont la fouille en cours a déjà révélé de nombreux vestiges préhistoriques, antiques et médiévaux.

L'exploration de la voirie actuelle a permis de reconnaître un niveau de fréquentation préhistorique ponctuel, scellé par plusieurs niveaux de marche graveleux mis en place entre l'époque augustéenne et le 3e s. ap. J.-C., dont l'extension se développe sur près de 200 m au nord-est du Temple. Une fosse probablement rituelle, située à proximité de l'église gothique, a été comblée en deux étapes distinctes; remblayé définitivement à la fin du 1er ou au début du 2e s., son emplacement est ensuite perpétué par un bâtiment quadrangulaire maçonné.

Le plan partiel d'un habitat maçonné postérieur au 3e s. a pu être reconnu quelque 50 m plus à l'est; son abandon, daté par un *triens* en or d'Ingundemar, n'est pas antérieur à la seconde moitié du 6e s. Un fossé large de près de 8 m, perpendiculaire à la rue actuelle ainsi qu'un bâtiment de vastes dimensions aux parois de boulets liés à l'argile, tous deux postérieurs à cet abandon, ont également été reconnus. Le démantèlement du bâtiment, daté par un rare mobilier, ne saurait survenir avant le 8e s.

L'ensemble des structures évoquées paraît s'aligner le long d'un cours d'eau dont le lit était parallèle à l'artère moderne. La pente régulière de sa berge, aménagée de main d'homme, permet de supposer une fonction défensive ou rituelle (*téménos*?) dès l'Antiquité. Son comblement, anthropique, intervient lors de l'édifica-

tion des fortifications du 16e s., dont plusieurs vestiges ont été observés.

Datation: archéologique. C14.

Service cantonal d'archéologie GE, Ch. Bonnet, M.-A. Haldimann, B. Privati et J. Plan.

Gravesano TI, Chiesa di San Pietro
vedi Medioevo

Hausen AG, Neuquartier (Hus.94.5)

LK 1070, 658 290/256 830. Höhe 381 m.

Datum der Fundmeldung: 8.9.1994.

Bibliographie zur Fundstelle: Jber.GPV 1990, 43–56.

Geplante Aushubbegleitung (Kanalisationsgraben),

Sonstiges.

Neben dem heute noch wasserführenden römischen Wasserleitungskanal von Hausen nach Vindonissa gab es einen weiteren, der vom Birrfeld nach Vindonissa führte und seit Menschengedenken ausser Funktion und mehrfach unterbrochen ist. Der Verlauf dieser sogenannt «früheren» oder «älteren» römischen Wasserleitung ist über weite Strecken nur ungenau bekannt. Beim Neuquartier würde sie mit einem Kanalisationsgraben erwartungsgemäss geschnitten und dabei an dieser Stelle genau eingemessen und nivelliert.

Datierung: archäologisch.

Aargauische Kantonsarchäologie.

Kaiseraugst AG, Dorfstrasse, Region 20,E/W, Grabung Jakobli-Haus (1994.02)

LK 1068, 621 370/265 575. Höhe 267 m.

Datum der Grabung: März–Dezember 1994, wird 1995 fortgesetzt.

Bibliographie zur Fundstelle: T. Tomasevic-Buck, JbAK 1, 1980, 26–31; R. Laur-Belart, Führer durch Augusta Raurica, 5. erw. Aufl. (bearbeitet von L. Berger, 1988), 91–95.

Geplante Notgrabung (Bauprojekt). Grösse der Grabung: ca. 400 m².

Siedlung.

Süd-Anschluss an die Thermengrabungen (1974.12/1975.02). In den bis 1.20 m hohen humosen Deckschichten findet sich neuzeitliche, mittelalterliche, frühmittelalterliche und spätantike Keramik. Mehrere relativ kleine Grubenhäuser (ungebrannte Tongewichte, Spinnwirtel) reichen bis in die römischen Strukturen hinab. Anschlussbauten an die Thermenanlage (Apodyterium bzw. Vorhof) stehen im Mauerverband mit der Randbebauung an der W-E-Längsachse des Castrum Rauracense. In die jüngste römische Nutzungsphase ist eine Kanalheizung aus Kalksteinstücken und Ziegeln mit Suspensurplattenüberdeckung eingebaut. Das Tonnengewölbe eines neuzeitlichen Kellers unter dem Wohnteil des abgebrochenen Jakobli-Hauses ist auf die Vorblendung einer römischen Mauer aufgelagert.

Archäologische Kleinfunde: Münzen (römisch, v.a. spätrömisch, Mittelalter, modern: ca. 475 Stück); Kleiner mittelalterlicher Münzschatz; Bronze: div. Fibeln (mehrere Zwiebelknopffibeln, Bügelknopffibel), Strigilisfragment, Ohrlöffelchen, Schnalle (gegenständige Löwenköpfe), Haarnadel; Eisen: Fliessschlacke, Hammerschlag; Knochenartefakte: doppelseitige Haarkämme; zwei Tonstatuetten, Ofenkacheln (Napfkacheln, Tellerkacheln), Öllämpchen, Ziegelstempel (Legio I Martia, Amasonius); Fragm. Steininschrift, Architekturstücke.

Faunistisches Material: unbearbeitet.

Probenentnahmen: Proben des anstehenden Verwitterungslehms durch Ph. Rentzel.

Datierung: archäologisch.

Ausgrabungen Kaiseraugst, U. Müller:

Kaiseraugst AG, Im Sager, Region 13,A und 14,A (1994.13)

LK 1068, 622 335/264 925. Höhe 295 m.

Datum der Grabung: 4.7.–7.10.1994.

Bibliographie zur Fundstelle: U. Müller, JbAK 15, 1994, 69–72; 14, 1993, 114–117; 13, 1992, 212–224.

Geplante Notgrabung (Erschliessungsstrasse und projektierte Überbauung Im Sager). Grösse der Grabung 702 m². Sondierschnitt mit Profildokumentation 80 m².

Strasse. Lehmabbaugruben. Gräber.

Das Grabungsareal liegt ca. 400 m östlich der Stadtmauer von Augusta Raurica. Es wird von der ehemaligen römischen Überlandstrasse, welche vom Osttor Augusta Rauricas in Richtung Bözberg und Vindonissa führte, durchquert. Aufgrund von Funden aus einer Abfallschicht, welche direkt an den südlichen peripheren Strassenkoffer anschliesst, muss die Strasse schon in der 1. H. des 1. Jh. n. Chr. bestanden haben. Der gekofferte Bereich der Strasse war ca. 13 m breit. Rund 15 m südlich des Strassenzentrums befand sich ein in den Kalkschotter abgetiefer Kanal mit einem ehemals hölzernen Schacht. Im Norden, wo der Untergrund stark lehmig ist, verlief in etwa gleicher Entfernung zum Strassenzentrum ein V-förmiger, mindestens 120 cm tiefer Strassengraben. Wenige Meter nördlich davon wurde während des 1. Jh. und der 1. H. des 2. Jh. der anstehende Lehm systematisch abgebaut. Davon zeugen mindestens 18 rechteckige, zur Strasse parallel verlaufende Lehmabbaugruben. Sie waren ca. 8 m lang, 3 m breit und durchschnittlich 50 cm tief und enthielten ein siltig/lehmiges Verfüllmaterial. Die wannenartige Form der Gruben, die Beschaffenheit der Verfüllung und vereinzelte Hinweise auf hölzerne Trennwände (Nagelkonzentrationen) deuten auf ein Aufbereiten des Lehms in den Gruben.

Noch während der Zeit, in der die Gruben in Gebrauch standen, wurde neben dem Strassengraben ein Urnengrab angelegt. Ab der 2. H. des 2. Jh. bis vermutlich ins 4. Jh. wurden im südlichen Teil des Lehmabbaugrabes sieben Körperbestattungen vorgenommen, von denen fünf mehr oder weniger O-W orientiert waren. Drei Gräber wiesen Reste von Holzsärgen auf. In einem der Särgen war der Leichnam auf den Bauch gelegt worden. Neben den Unterschenkeln fanden sich die Nägel der Schuhsohlen. Am Fussende des Sarges waren drei Gefässe der 2. H. des 2. Jh. in der Grabgrube deponiert worden. Eine Bestattung war in einer Ziegelkiste vorgenommen worden. Drei weitere Skelette lagen ohne Sarg z.T. in Seitenlage in der Grabgrube.

Auch südlich der Strasse konnten Bestattungen dokumentiert werden. Zwischen 70 und 130 n. Chr. war dort ein Mann in einem Brandschüttungsgrab beerdigt worden. Daneben lag in einer Tiefe von ca. 1,5 m eine Bestattung in einem Holzsarg. Funde in der Grabgrubenverfüllung liefern ein Datum post quem von 130 n. Chr.

Anthropologisches Material: Bearbeitung durch B. Kaufmann.

Faunistisches Material: unbearbeitet.

Probenentnahme: Holzartenbestimmung von Särgen durch W. Schoch; Erdproben aus Lehmabbaugruben zur Analyse durch Ph. Rentzel und M. Maggetti.

Datierung: archäologisch. 1.–4. Jh. n. Chr.

KA AG, G. Lassau.

Kloten ZH, Waffenplatz/Aalbühl
siehe Bronzezeit

Langendorf SO, Hüslerhofstrasse

LK 1127, 605 670/229 300. Höhe 450 m.

Datum der Grabung: 25.4.–12.8.1994.

Bibliographie zur Fundstelle: Spycher, Hp., Archäologie des Kantons Solothurn 2, 1981, 21–37; Spycher, Hp., AS 4, 1981, 62–74; 16, 1993, 159f.; JbSGUF 77, 1994, 201.

Geplante Notgrabung (Überbauung). Grösse der Grabung ca. 1000 m².

Gutshof.

Der gegen Ende 1993 gefundene römische Keller, im Südwestteil des Hauptgebäudes gelegen, wurde im Berichtsjahr ausgegraben. Die Mauern sind z.T. 2 m hoch erhalten, der Verputz weist noch Reste des Fugenstrichs auf. In den Längsmauern sind in regelmässigen Abständen Hohlziegel eingemauert. Sie dienen vielleicht dazu, im Keller ein gleichmässig feuchtes Klima zu garantieren. In einer späteren Phase wurde der Keller durch eine Quermauer unterteilt. Hinweise für eine genaue Datierung des Kellers dürfen aus der fundreichen Benützungsschicht erwartet werden.

Rund 20 m südlich des Hauptgebäudes wurde ein zweites Gebäude des Gutshofes ausgegraben. Dieses Nebengebäude war in einer späteren Phase durch eine Mauer, die in ihrem Südteil einen schmalen, aber gut fundamentierten Durchgang aufwies, mit dem Hauptgebäude verbunden. Ursprünglich bestand das Nebengebäude aus zwei, später aus drei Räumen, die alle mit einem Mörtelgussboden ausgestattet waren. Aus einer noch späteren Phase stammte ein kleiner Anbau ganz im Norden.

Rund um das Nebengebäude konnte der Gehhorizont des Gutshofes gefasst werden. Speziell hervorzuheben sind ein Mörtelmischplatz östlich und eine Kalkgrube nördlich des Nebengebäudes.

Etwa 10 m westlich der Verbindungsmauer zum Hauptgebäude kam ein weiteres kleines Gebäude zum Vorschein, dessen einschalige Mauern in den Boden eingetieft waren.

Faunistisches Material: Bearbeitung geplant.

Probenentnahmen: Erdproben aus dem Keller (botanische Makroreste und Fischknochen).

Datierung: archäologisch. Mitte 1. bis Ende 3. Jh.

KA SO, P. Harb.

Leytron VS, Au centre du village

CN 1305, env. 582 220/114 905. Altitude env. 481.50 m.

Date des fouilles: 20.1.–15.2. et 26.4.–24.6.1994.

Site nouveau.

Fouille de sauvetage (construction d'un immeuble). Surface de la fouille env. 21 m².

Sanctuaire indigène.

Au cours d'une inspection de routine à un emplacement où étaient effectués d'importants terrassements en vue de la construction d'un immeuble, dans un secteur où aucune trouvaille n'avait été signalée à ce jour, mais à proximité immédiate de l'ancienne église Saint-Martin, dont le vocable pourrait indiquer une origine très ancienne, M. Bertrand Dubuis a reconnu dans le secteur sud-ouest du chantier, sur une surface d'env. 100 m², des traces d'une occupation des lieux à l'époque romaine (fosses, nombreuses monnaies, murs maçonnés dont une petite construction d'env. 1 m²), faisant penser à un sanctuaire indigène.

Une petite fouille en extension entreprise quelques mois plus tard nous a permis de mettre au jour deux autres petites *cellae*, présentant plusieurs étapes de construction (la première en bois, signalée par des trous de poteaux, les étapes ultérieures en maçonnerie), fréquentée depuis le tout début de l'époque romaine (voire à la toute fin de l'époque gauloise) jusqu'à la fin du IV^e s. de notre ère. Plus de 400 monnaies (quelques unes gauloises, la grande majorité du IV^e s. de notre ère), quelques dizaines de fibules et de très nombreux tessons de gobelets du Bas-Empire forment l'essentiel du mobilier votif retrouvé. Signalons aussi la partie inférieure d'un tronc à offrandes en pierre, contenant encore quelques monnaies, avec ses barres de fermeture en fer scellées au plomb.

Pour une présentation plus détaillée de ces fouilles, se référer à la Chronique des découvertes archéologiques dans le canton du Valais en 1994, à paraître dans *Vallesia* 50, 1995.

Datation: archéologique.

ORA VS, F. Wiblé

Liestal BL, Oberer Burghaldenweg

LK 1068, 622 400/260 185. Höhe 319.50 m.

Datum der Grabung: 25.7.–5.8.1994.

Bibliographie zur Fundstelle: AS 16, 1993, 160.

Ungeplante Notgrabung (Bauprojekt). Grösse der Grabung ca. 36 m².

Wasserleitung.

Ganz in der Nähe des 1993 freigelegten Teilstücks der römischen Wasserleitung wurde eine Überbauung projektiert. Um den Erhaltungszustand der Leitung bzw. allfällige notwendige Erhaltungsmassnahmen zu eruieren und das Grabungsvolumen abzuschätzen, führte die Kantonsarchäologie Sondierungen durch. Es erwies sich, dass lediglich wenige Meter des Gewölbes noch vorhanden sind; ansonsten besteht das Bauwerk nur noch aus dem Kanal. Eine vollständige Grabung ist erst unmittelbar vor Beginn der Bauarbeiten vorgesehen.

Datierung: archäologisch.

AMABL, J. Tauber

Lommis TG, Weingarten, Tobelhof

LK 1073, 717 130/265 140. Höhe 484 m.

Datum der Grabung: September 1994.

Neue Fundstelle.

Ungeplante Notgrabung (Erdgasleitung Winterthur-Bischofszell). Grösse der Grabung 40 m².

Gebäude. Siedlung?

An leichter, südlicher Hanglage, östlich des Dorfes Weingarten, wurde bei den Bauarbeiten eine bis anhin nicht bekannte römische Fundstelle angeschnitten. Beim Abtragen des Humus wurde eine 0.30–0.40 m unter der Grasnarbe liegende, graue, stark tonige, ca. 0.40 m dicke Schicht freigelegt, die Keramik, Knochen, Ziegelfragmente, Mörtelreste und Steine enthielt. Nach weiteren Abklärungen wurde festgestellt, dass es sich offensichtlich um zwei übereinanderliegende Kulturschichten handelte, die aber eindeutig den Charakter von Verschwemmung aufwiesen. Auffallend im Fundmaterial ist der relativ hohe Anteil an grober Gebrauchskeramik sowie an Eisenobjekten.

Nach den stratigraphischen Verhältnissen zu schliessen, dürften das Gebäude oder die Siedlung weiter nördlich liegen und somit vom Leitungsbau nur indirekt betroffen worden sein.

Faunistisches Material: wenige Haustierreste.

Probenentnahme: botanische Schichtproben (noch nicht bearbeitet), Holzkohle für C14-Datierung.

Datierung: archäologisch. Römisch, spätes 1. und 2. Jh. n. Chr.
Ami für Archäologie TG.

Lully FR, Champ de la Faye voir Age du Bronze

Lully FR, En la Fin de la Faye

CN 1184, 555740/187045. Altitude 480 m.

Date des fouilles: avril 1994, en cours.

Date de la découverte: 1994.

Site nouveau.

Références bibliographiques: ASSPA 77, 1994, 202; Archéologie fribourgeoise, Chronique archéologique 1993 (1995), 57s.

Fouille de sauvetage programmée (construction de la RN1). Surface de la fouille env. 1000 m².

Nécropole.

Découvert en 1994 lors de sondages mécaniques, ce site comportant deux occupations distinctes (protohistorique et romaine), a fait l'objet de fouilles archéologiques menées par deux petites équipes, à partir du printemps 1994.

En l'état actuel des découvertes, la présence romaine est attestée par une petite nécropole de 25 tombes à incinération et d'une à inhumation. Elle s'étend sur une bande d'une vingtaine de mètres de long et de sept à huit mètres de large et est délimitée en amont par un fossé parallèle, orienté ouest/sud-ouest. La relation avec un autre fossé, perpendiculaire au premier, reste à déterminer. De plus, plusieurs canalisations et fossés modernes ont perturbé des alignements de tuiles et de pierres, également interprétés comme limites de la nécropole. Quant aux sépultures à incinération, elles se présentent sous la forme de fosses de grandeur variable (35–130 cm de long), de forme le plus souvent ovale, creusées à différents niveaux dans la couche romaine, avec les cendres du bûcher et les offrandes déposées à l'intérieur. Trois tombes ont livré des urnes en céramique.

Le matériel se compose essentiellement de céramique et d'objets en fer (clous pour la plupart), mais on trouve également du verre (flacons et bouteilles) ainsi que quelques objets en bronze (3 fibules, 2–3 fragments de vaisselle, 2 monnaies).

Matériel anthropologique: incinérations et inhumations.

Matériel archéologique: céramique, verre, fer, bronze.

Prélèvements: sédimentologiques, anthracologiques, pétrologiques.

Datation: archéologique. 1^{er} et 2^e s. ap. J.-C.

SAFR, C. Agustoni, M. Bouyer et H. Vigneau

Lully FR, La Faye 5.1

CN 1184, 555 860/186 960. Altitude env. 490 m.

Date de la découverte: août 1994.

Site déjà connu.

Sondages programmés (construction de la RN1). Surface de la fouille env. 400 m².

Habitat(?).

Durant l'été 1994 nous avons réalisé une campagne de sondages mécaniques au lieu-dit La Faye, sur la commune de Lully. Le réseau habituel de sondages, en tranchées de 5×1.50 m espacées de 20 m dans les deux directions, ne nous avait pas permis de confirmer la présence d'un établissement romain, soupçonné à cet endroit depuis les découvertes de vestiges romains divers en prospection de surface par D. Pillonel.

Un complément de sondages, réalisés sous la forme de longues tranchées orthogonales distantes de 10 m les unes des autres, a mis en évidence près du sommet de la butte, à faible profondeur, une couche d'occupation comprenant des tuiles et des fragments de poterie (céramique à revêtement argileux décorée, amphore, etc.) vraisemblablement associée à une construction légère (présence d'une fosse circulaire de type trou de poteau) de petites dimensions (la couche couvre environ 400 m²). Le site est recouvert en grande partie par le chemin d'accès au stand de tir. Nous ne savons pas s'il existait une relation entre ce bâtiment et la nécropole située 150 m en contrebas. A 200 m au nord nous avons également repéré plusieurs structures (foyer et fosse) appartenant sans doute à un habitat localisé entre le pied de la butte et la ferme de la Tuilerie.

Datation: archéologique.

SAFR, T.J. Anderson et M. Bouyer.

Martigny VS, Eglise paroissiale

CN 1325, env. 571 882/105 522. Altitude env. 473 m.

Date des fouilles: janvier–décembre 1994.

Références bibliographiques: ASSPA 76, 1993, 230; Vallesia 47, 1992, 332–336; H.-J. Lehner et F. Wiblé, De la première cathédrale du Valais à la Paroissiale actuelle: la contribution de l'archéologie, in: Restauration de l'église paroissiale de Martigny, 1990–1993. Plaquette Martigny (septembre 1993) 11–34.

Fouille de sauvetage programmée (recherches complémentaires). Surface de la fouille env. 20 m².

Sanctuaires chrétiens du 1^{er} millénaire.

Pour l'année 1994, les investigations archéologiques se sont limitées à des recherches complémentaires très localisées.

Les travaux ont porté essentiellement sur:

- L'étude anthropologique des ossements humains provenant des tombes (dont le nombre s'élève à environ 1200 individus), des ossuaires et de ceux dispersés dans les couches; ce travail doit se poursuivre.
- L'analyse poussée des murs, des couches, des tombes et d'une partie du matériel.
- La mise au propre des relevés pierre à pierre des différentes étapes de construction.
- La fouille de différentes structures qui a entraîné des problèmes statiques et nécessité la construction d'un pilier métallique supplémentaire.

La poursuite des investigations ainsi que des études complémentaires ont fourni de nouveaux résultats plus précis. Avec une quasi-certitude on peut prouver que la salle des fonts baptismaux, est antérieure à l'église double épiscopale (fin IV^e s.?). Elle semble être issue d'une transformation partielle d'une villa(?) romaine. Une autre salle d'origine romaine au nord du baptistère, la seule possédant un sol en mortier dans l'espace fouillé, est transformée en première salle de culte à la fin du IV^e s. Contrairement à ce qui a été publié préliminairement, on sait maintenant qu'à cette époque elle subit des transformations (voir publication): seul le mur ouest est conservé, les murs nord et sud sont détruits afin d'élargir l'espace d'env. 4 m; à l'est on ajoute (à la même époque?) une abside.

L'élaboration scientifique des résultats archéologiques concernant l'époque chrétienne, se poursuit en vue d'une publication. Les travaux concernant la période romaine sont en cours.

Datation: archéologique.

H.-J. Lehner.

Martigny VS, En Pré Borvey, *mithraeum*
voir AS 18, 1995, 1, 2–15.

Martigny VS, Les Morasses, *insula* 8

CN 1325, env. 571 870/105 165. Altitude env. 473 m.

Date des fouilles: 20.6.–21.12.1994.

Références bibliographiques: ASSPA 77, 1994, 203; Vallesia 49, 1994 (à paraître), avec bibliographie antérieure.

Fouille programmée (suite à un projet de construction). Surface de la fouille env. 200 m².

Habitat.

Fouille et consolidation de l'aile nord-ouest de la *domus* du Génie domestique (nouvelle appellation), ainsi que d'une partie du portique et de la rue dallée qui la bordaient au nord-ouest. Un seul espace, avec des traces d'activités domestiques (*praefurnium*, foyer) et artisanale (bassin?), n'a pas encore été fouillé complètement.

La première phase de construction, dont tous les murs sont maçonnés, a été édifiée après une inondation et est contemporaine d'un dépôt de remblai qui contient du mobilier du deuxième tiers du 1^{er} s. de notre ère. Il ne semble pas y avoir eu d'occupation du site même (construction en bois, en maçonnerie légère) avant cette première étape de la fin du 1^{er} s., voire du début du 2^e s. Le mur de façade côté rue et les longs murs mitoyens sud-ouest et nord-est appartiennent à cette étape ainsi que le mur séparant cette aile de la cour intérieure (péristyle).

En face de l'aire «civile» du forum (avec ses boutiques, sièges de corporations, etc., et sa basilique), il est possible que l'on ait réservé, dans un premier temps, l'*insula* 8 pour y édifier une *area sacra*, comme on en connaît de nombreux exemples (à Augst, Lutèce/Paris, Saint-Bertrand-de-Comminges, etc.). Le temple situé à côté du forum «civile» ne serait donc pas le principal de la ville romaine. Des recherches ultérieures et l'analyse exhaustive de tout le matériel recueilli dans les fouilles de l'*insula* 8 depuis 1981 permettront de confirmer ou d'infirmer cette nouvelle hypothèse.

Dans la rue longeant le portique, un égout a été abandonné au cours de la période romaine. On y a installé une coulisse en bois de section rectangulaire dans laquelle était installée apparemment une amenée d'eau (en bois?).

Pour une présentation plus détaillée de ces fouilles, se référer à la Chronique des découvertes archéologiques dans le canton du Valais en 1994, à paraître dans Vallesia 50, 1995.

Datation: archéologique.

ORA VS, F. Wiblé

Maur ZH, Binz, Zelgli

LK 1091, 689 620/ 245 975. Höhe 650 m.

Datum der Grabung: 6. und 21.2.1994

Neue Fundstelle.

Ungeplante Notgrabung (Bauvorhaben). Grösse der Fläche: ca. 3000 m².

Grab.

Anlässlich einer grossflächigen Überbauung abseits der bekannten archäologischen Fundstellen der Gemeinde Maur wurde beim maschinellen Abtrag der Deckschichten ein römisches Urnengrab freigelegt und der Kantonsarchäologie gemeldet. In einem Abstand von etwa 7.5 m befand sich eine kleine Aschengrube, die möglicherweise mit dem Brandgrab zu verbinden ist. Ausser einigen Fragmenten prähistorischer, bei einer Begehung ca. 100 m südwestlich der Bestattung gefundener Keramik war

das Areal weitgehend fundleer. Der Leichenbrand befand sich in einem Krug, von welchem der untere Teil erhalten, der obere wohl verpflügt war. Unter der Urne lagen Knochenreste eines jungen Schweines. Aus der Aschengrube stammen zwei Gefässe mit Brandspuren, die vermutlich Reste von Primärbeigaben darstellen, sowie mehrere Eisennägel. Einige Holzkohleproben konnten als Buchenholz identifiziert werden, das wohl für den Scheiterhaufen verwendet worden war.

Archäologische Kleinfunde: Keramik, Metall.

Anthropologisches Material: Leichenbrand eines Individuums.

Osteologisches Material: verbrannte Reste eines Schweinchens.

Probenentnahme: Holzkohle.

Datierung: archäologisch. 2. H. 2. bis frühes 3. Jh. n. Chr.

KA ZH, B. Hedinger.

Monthey VS, Marendeü

CN 1304, env. 562 245/121 925. Altitude env. 462 m.

Date des fouilles: sondages: 24.8.1994; fouilles 6.9.–30.11.1994.

Références bibliographiques: ASSPA 67, 1984, 220–222.

Fouille de sauvetage (construction de villas jumelées). Surface de la fouille env. 200 m².

Habitat.

Avant la construction de deux villas jumelées, des recherches systématiques ont pu être entreprises pour la première fois sur le site de cette villa connue depuis longtemps, et dont l'importance est considérable, car elle a été occupée jusqu'à la fin du IV^e s. de notre ère en tout cas.

En limite nord du plateau de Marendeü, dans une situation splendide dominant la plaine du Rhône, les structures découvertes appartenaient à une aile de cette villa (qui s'étend sur plus de 150 m de long), très bien construite, dont toutes les pièces avaient des sols en terrazzo. Cette construction semble remonter à la fin du I^{er} ou au début du II^e s. de notre ère et avoir été occupée jusqu'au IV^e s. Très peu de mobilier y fut retrouvé. En contrebas on a retrouvé un imposant mur de soutènement déjà repéré en 1953. Entre ce mur et le corps d'habitation, d'autres murs en pierres sèches, très larges, d'époque romaine pourraient avoir soutenu des terrasses établies antérieurement à la construction de cette partie de villa.

Responsable locale Lucie Steiner.

Pour une présentation plus détaillée de ces fouilles, se référer à la Chronique des découvertes archéologiques dans le canton du Valais en 1994, à paraître dans *Vallesia* 50, 1995.

Datation: archéologique.

ORA VS, F. Wiblé.

Moghegno TI

vedi AS 17, 1994, 2, 92

Morat FR, Combette et Vorder Prehl I

CN 1165, 576 730/197 490. Altitude 505 m.

Date des fouilles: 1994.

Références bibliographiques: ASSPA 74, 1991, 268–270; 77, 1994, 204.

Fouille programmée (construction de la RN1). Surface de la fouille env. 3650 m² (en 1994).

Habitat.

Les fouilles se sont poursuivies durant toute l'année dans la partie basse du site, située au sud de la villa gallo-romaine, à proximité de la route cantonale.

Nos interventions, cette année, ont visé deux objectifs principaux:

- terminer la fouille des bâtiments romains entreprise lors des campagnes 1989 et 1990 (1400 m²) et compléter la documentation concernant l'extension du site à Vorder Prehl par de nouvelles fouilles (700 m²) et une série de sondages mécaniques;
- effectuer des fouilles d'envergure (2100 m²) au nord-ouest de la route cantonale afin de préciser l'extension du site dans cette zone.

Outre les fondations de constructions romaines non maçonnées, les investigations des zones visées ont mis au jour de nombreux trous de poteau, fosses et sablières basses appartenant aux différentes phases d'occupation du site. La densité de ces structures et parfois l'absence de matériel archéologique caractéristique ne permet pas dans l'état actuel d'élaboration d'affiner leur attribution chronologique précise.

Le matériel archéologique recueilli est constitué essentiellement de céramique romaine et protohistorique (âge du Bronze et La Tène). Ces dernières sont le plus souvent en position stratigraphique secondaire et les niveaux d'habitation correspondants restent à démontrer.

Mobilier archéologique: céramique, os, monnaies, fibules, objets en bronze et en fer.

Datation: archéologique.

SAFR, C. Murray et M. Moreno Conde.

Münchwilen AG, Wöschacker (Mew.94.1)

LK 1069, um 639 635/265 485. Höhe 335 m.

Datum der Grabung: 27./30.05.1994.

Bibliographie zur Fundstelle: JbSGU 23, 1931, 72f.

Ungeplante Notgrabung (Neubau einer Erschliessungsstrasse). Grösse der Grabung ca. 8 m².

Sonstiges.

Am 26.05.1994 meldete der Gemeindegemeinder, Herr W. Güntert, dass beim Bau der Erschliessungsstrasse im Wöschacker die römische Wasserleitung angegraben worden sei. Der umgehende Augenschein bestätigte seine Beobachtung. Die kleine römische Wasserleitung konnte über eine Länge von ungefähr 5 m untersucht und dokumentiert werden. Der Befund entspricht der Beschreibung im JbSGU 23, 1931: Es handelt sich um einen kleinen Kanal, der aus schmalen, kantig-traufenförmigen Ziegeln erstellt und mit Hohlziegeln überdeckt ist (Abb. 14). Die traufenförmigen Ziegel sind in eine 2 cm dünne Terrazzomörtelschicht verlegt, die auf einem rund 4 cm hohen Kiesmörtelsockel liegt, der seinerseits in ein 1.5 m breites und 50 cm hohes Bett aus Kalkbruchsteinen eingesetzt ist. Der Hohlziegel-Deckel ist mit einer 10 cm hohen Kiesmörtellage zugedeckt. Die Leitung verläuft nach Nordosten und weist auf die römische Ansiedlung (Mansio?) im Sisslerfeld. Bei der neu aufgenommenen Stelle handelt es sich um den bisher südwestlichsten bekannten Teil dieser Wasserleitung.

Gemäss den schriftliche Quellen soll 50–100 m westlich eine Parallel-Leitung, die sogenannte «grosse», verlaufen, die ebenfalls aus Ziegeln gefügt sei und eine Breite von rund 50 cm aufweise.

Datierung: archäologisch.

Aargauische Kantonsarchäologie.

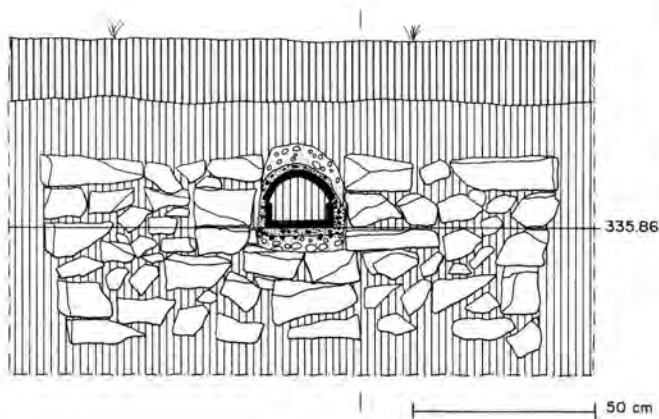


Abb. 14. Münchwilen AG, Wöschacker (Mew.94.1). Sog. «kleine» römische Wasserleitung. Links Querprofil; rechts stufenweise abgedeckte Leitung.

Murist FR, La Cuaz 1

CN 1184, 551 160/183 580. Altitude 629 m.

Date de la découverte: juin 1994.

Site nouveau.

Fouille programmée (construction de la RN1). Surface de la fouille env. 30 m².

En juin 1994 des sondages programmés effectués à l'emplacement de la nouvelle route Cheyres-Montborget ont amené la découverte dans deux sondages espacés de 20 m d'un empierrement de dimensions assez importantes. L'urgence des travaux de construction de cette route nous a contraints à faire une exploration rapide d'une petite partie de cet empierrement.

Orienté NNW/SSE, il se présente sous la forme d'une bande de 5–6 m de large de galets morainiques entiers, en majorité des quartzites de petit calibre (longueur comprise entre 7 et 13 cm) disposés sur 1–2 lits, située à 1 m de profondeur dans une couche de sable limoneux brun-jaune (colluvionnement dans un vallon peu marqué). Les galets sont denses dans la partie centrale et ont tendance à s'espacer sur les bords.

Les seuls vestiges associés étant des fragments de tuile et de céramique romaine, l'empierrement peut être interprété comme un tronçon de voie romaine secondaire. Nous ne savons pas s'il existe une liaison avec l'ancien chemin connu sous le nom de «chemin de la Reine Berthe» qui passe quelques centaines de mètres plus au nord et dont le tracé est perpendiculaire.

Datation: archéologique.

SAFR, T.J. Anderson et M. Bouyer.

Neftenbach ZH, Steinmöri, Aspacherstrasse

LK 1072, 692 800/264 700. Höhe ca. 417 m.

Datum der Grabung: 31.10.–14.12.1994.

Bibliographie zur Fundstelle: JbSGUF 74, 1991, 270f.; H.-M. von Kaenel et al., Der Münzhort aus dem Gutshof in Neftenbach. Zürcher Denkmalpflege, Archäologische Monographien 16 (1993). Zürich. (mit älterer Literatur).

Geplante Notgrabung (Erstellung von Neubauten). Grösse der Grabung ca. 375 m².

Gutshof.

Das Vorhaben zur Erstellung von Neubauten auf einem bereits überbauten Grundstück im nordwestlichen Teil der Pars rustica machte eine archäologische Untersuchung notwendig, weil im Ostteil der fraglichen Parzelle der aus dem Gesamtgrundriss rekonstruierte Bau 46 an der Westumfriedung liegen musste (vgl. Plan JbSGUF 74, 1991, 271, Abb. 27). Tatsächlich fand sich das Gebäude wie erwartet, und es wurde vollständig untersucht. Erhalten war infolge grossflächiger moderner Bodeneingriffe allerdings nicht mehr viel: die Mauern waren auf zwei bis vier Lagen Fundamentsteine reduziert, originale Gehniveaus fanden sich keine mehr. Innerhalb wie ausserhalb des Gebäudes kamen Pfostenstellungen, Gräben und Gruben zum Vorschein; Hinweise auf die Nutzungsart des Gebäudes ergeben sich aus den erhaltenen Strukturen nicht.

In einer Sondierung im nördlich anschliessenden Grundstück wurde die Hofmauer freigelegt: sie läuft ohne Unterbrechung gegen Norden weiter.

Archäologische Kleinfunde: Keramik, Gerätschaften aus Eisen und Bronze in geringen Mengen.

Faunistisches Material: geringe Menge an Tierknochen.

Datierung: archäologisch. Spätes 1. Jh.–2. H. 3. Jh. (Steinbau-Gutshof).

KA ZH, J. Rychener.

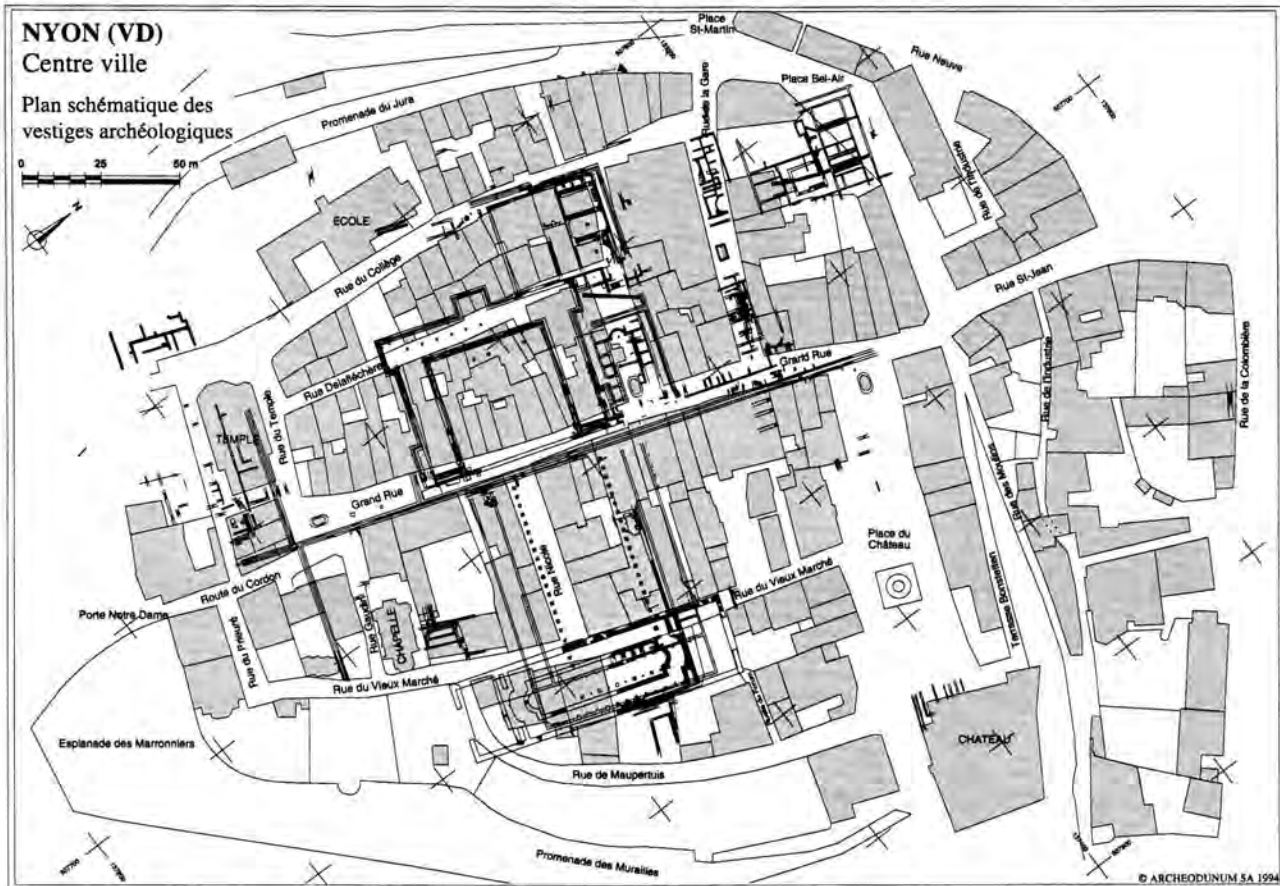


Fig. 15. Nyon VD. Plan général de la colonie, état: octobre 1994.

Nyon VD, Rue du Collège

CN 1261, 507 620/137 400. Altitude 405 m.
 Date des fouilles: janvier–décembre 1994.
 Fouilles de sauvetage programmées (remplacement de canalisations). Surface de la fouille env. 500 m².
 Habitat.
 Les travaux de remplacement des canalisations dans la Rue du Collège (fig. 15) ont occasionné la découverte des murs ouest et sud des thermes ainsi que d'une canalisation. A une époque ultérieure, un égout est venu se brancher sur dernière afin de desservir un quartier situé plus au sud. Une *domus*, dont de nombreuses pièces ont été dégagées, s'organisait autour d'une cour munie d'un bassin semi-circulaire. Plusieurs étapes de constructions ont pu être observées, mais les niveaux précoces ont tous disparu, hormis quelques fosses, lors de l'installation des habitats maçonnés.
 Datation: archéologique.
 P. Hauser, Gollion.

Nyon VD, Tour de l'Horloge

CN 1261, 507 660/137 300. Altitude 404 m.
 Date des fouilles: septembre–octobre 1994.
 Fouille de sauvetage (renovation d'un bâtiment). Surface de la fouille env. 100 m².
 Habitat.
 Une fouille dans le sous-sol d'un immeuble en rénovation a permis de découvrir, d'une part un collecteur prolongeant vers le sud le tracé de l'égout du *cardo maximus*, d'autre part une cour bordée par un couloir à l'est et par un mur au nord. Ce dernier est séparé d'un mur parallèle par un *ambitus*. Un état antérieur a révélé un sol en mortier et une base en molasse.
 Datation: archéologique.
 P. Hauser, Gollion.

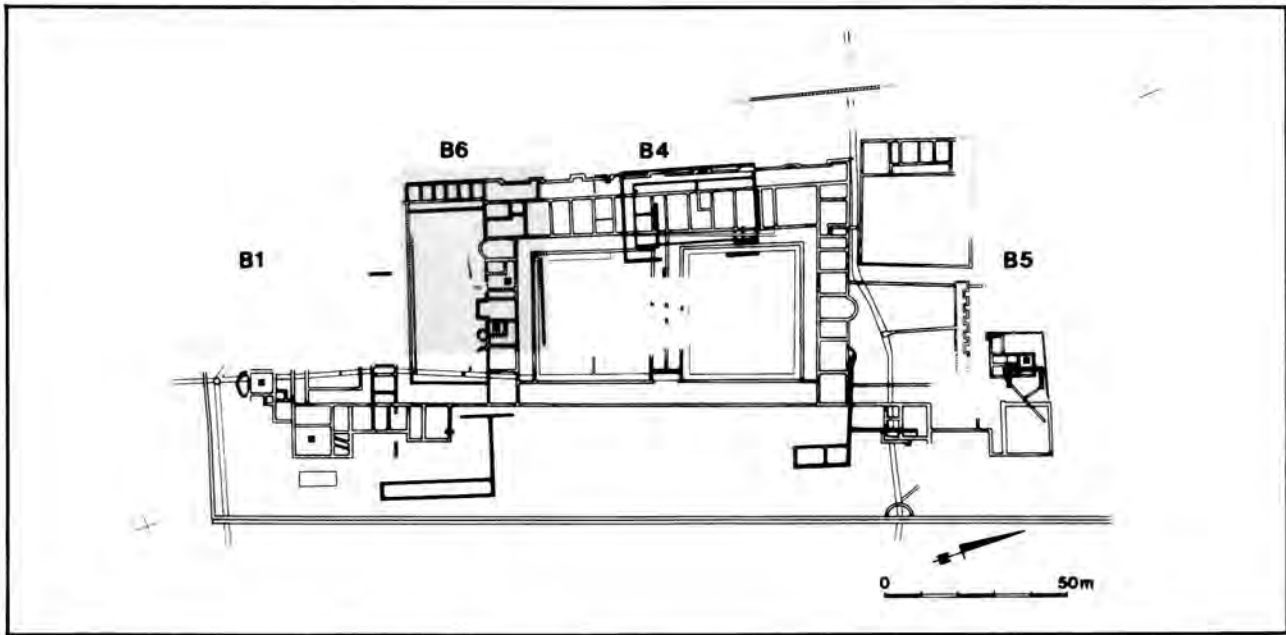


Fig. 16. Orbe VD, Boscéaz. Plan général de la pars urbana; en grisé, la surface fouillée en 1994; hachurés, les murs d'époques postérieures (B6, bâtiment tardif découvert en 1994); en noir, les vestiges d'un établissement antérieur. B1, B4, B5, les trois corps de bâtiment du palais. Dessin IAHA, J. Bernal.

Orbe VD, Boscéaz

CN 1202, 531 135/177 465. Altitude 480 m.

Date des fouilles: juin–août 1994.

Références bibliographiques: ASSPA 71, 1988, 271–273; 72, 1989, 281–285; 77, 1994, 148–152.

Fouille programmée (dans le cadre de la construction de la RN9). Surface de la fouille env. 2000 m².

Habitat. Tombe.

Pour sa neuvième intervention sur le site de Boscéaz, l'Institut d'archéologie et d'histoire ancienne de l'Université de Lausanne a porté son attention sur la zone située au sud de celle de 1993, aux alentours des mosaïques du Triton et du Labyrinthe (mosaïques 4 et 5), explorées en 1845 et 1930, vestiges qu'il importait de replacer dans leur contexte architectural (fig. 16, grisé). Du point de vue chronologique, la mise en évidence, en 1993, d'une séquence s'étalant du Néolithique au 4^e s. ap. J.-C. promettait beaucoup.

Comme l'an dernier, le Néolithique n'a pu être attesté que par des éléments de mobilier, en l'occurrence deux fragments de silex hors contexte.

Malgré une très grande densité de structures repérées – fonds de trous de poteaux, traces de sablières, fosses-foyers, comblement d'une grande structure excavée quadrangulaire d'environ 8×12 m (fig. 17,A) – il ne sera vraisemblablement pas possible de préciser, voire de percevoir une organisation spatiale précise de ces vestiges et d'en démêler les différentes périodes. Seul le mobilier permet de distinguer des occupations de l'âge du Bronze ancien, de la fin du Bronze moyen (dont un tronçon d'épée pliée du type de Rixheim) et de l'époque de La Tène.

Deux murs, qu'il n'a pas été possible de relier aux vestiges du même type découverts les années précédentes, appartiennent à une construction maçonnée antérieure à la villa du second siècle (fig. 17, noir).

Les découvertes relatives à la période palatiale (env. 160–260 ap. J.-C.) ont permis tout d'abord de mieux situer et de préciser le plan archéologique au voisinage des mosaïques 4 et 5. Ainsi, un

corridor hypocausté (fig. 17, L119/L133), resté curieusement inconnu, a pu être mis en évidence, probable réaménagement afin de tempérer quelque peu la pièce à mosaïque attenante. Dans la même aile du bâtiment, un peu plus à l'est, à l'angle d'une pièce pourvue d'un terrazzo, un autre petit local chauffé a été implanté après coup, dont le praefurnium était alimenté depuis un local de chauffé en fer à cheval, accolé à sa façade méridionale (fig. 17, L121/L122).

Terrazzos, seuil de calcaire, canalisations, peinture murale, bassin (fig. 17,B; 18) complètent les découvertes de cette année. Notons que, comme par le passé, aucun niveau ni aménagement de jardin n'a malheureusement pu être décelé dans la cour (L17), les labours modernes ayant entamé les niveaux romains jusqu'à leurs remblais.

D'importantes traces du chantier de construction des bâtiments ont également été mises au jour, notamment une fosse d'extinction de chaux grasse de 2×2,5 m, planchée et contenant encore du matériau utilisable (fig. 17,C), ainsi qu'une installation de sciage de pierre caractérisée par un fond d'amphore rempli de sable abrasif et un bloc erratique (2×1 m) en cours de débitage (fig. 17,D).

Mentionnons encore, implantée dans les remblais de la cour L17, la présence d'une inhumation d'enfant en position assise repliée contenant une monnaie d'Hadrien (fig. 17,E).

La découverte la plus inattendue de cette campagne a été la mise au jour d'un bâtiment d'époque postérieure, implanté dans les murs du palais. Il s'agit d'une maison de forme rectangulaire formée d'un corridor et de 6 pièces, dont 3 au moins étaient pourvues d'un four ou d'un foyer (fig. 17, grisé, bâtiment B6). Il réutilise et s'appuie par endroits sur les murs de la villa. L'examen des jonctions des murs, la qualité de leur maçonnerie (blocs grossièrement équarris d'un module [20×25 cm] largement supérieur au module du petit appareil de la pars urbana), l'implantation du bâtiment dans les remblais de celle-là, sa position enfin, barrant l'accès de la cour de service, permettent de postuler que cette unité d'habitation a fonctionné après l'abandon du palais. Bien

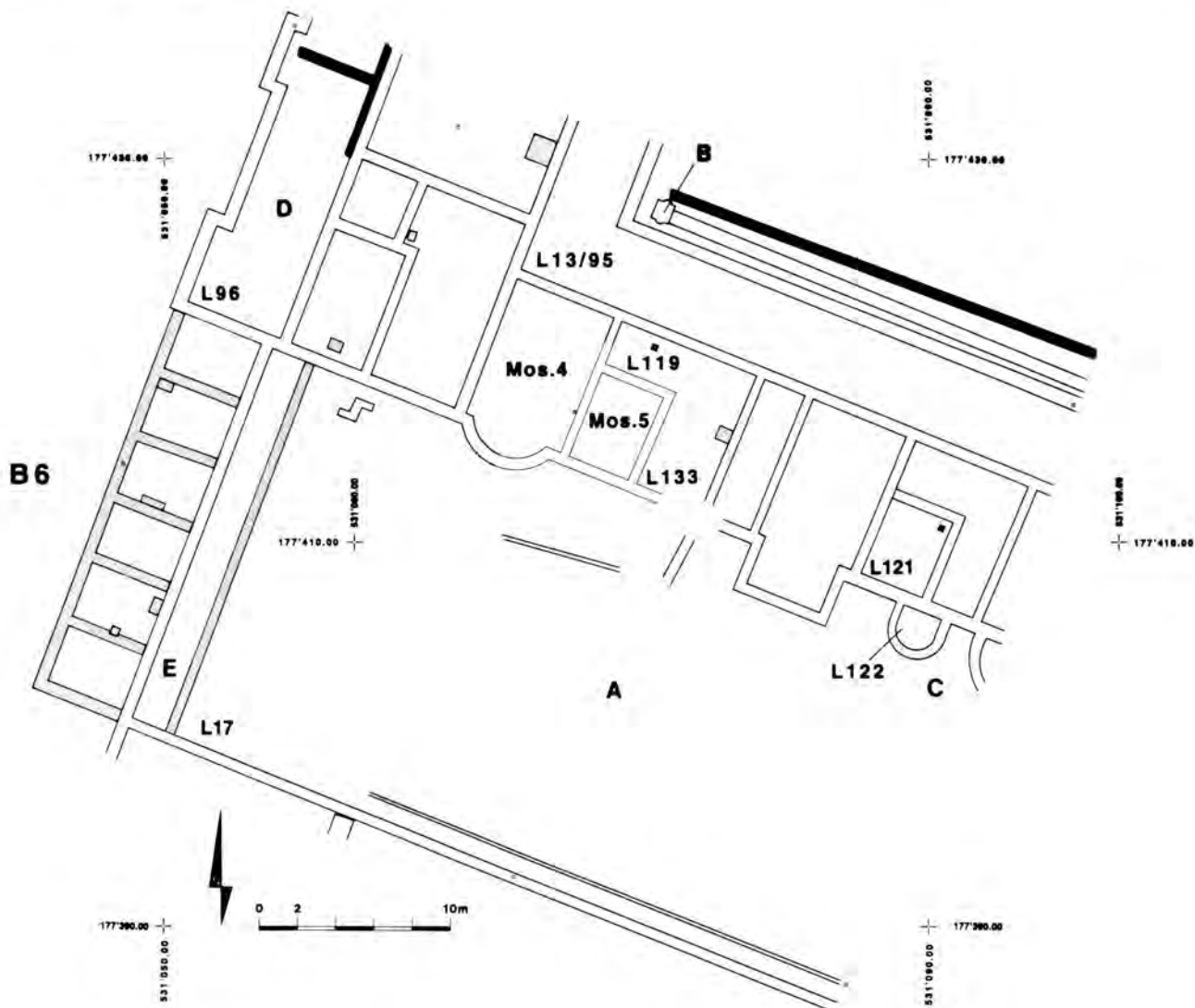


Fig. 17. Orbe VD, Boscéaz. Plan schématique des vestiges découverts en 1994. En noir, les structures antérieures au palais; en grisé, les structures tardives; B6, petit bâtiment, probablement du 4^e s. ap. J.-C.; A, emplacement de la structure préromaine comblée; B, fontaine à bassin octogonal; C, emplacement de la fosse d'extinction de chaux grasse; D, emplacement de l'installation de sciage de pierre; E, emplacement de l'inhumation d'enfant. Dessin IAHA, J. Bernal.

qu'aucun mobilier ne permette de proposer de datation absolue pour ce bâtiment, il est tentant, à titre d'hypothèse, de le rattacher aux autres structures tardives découvertes cette année (foyers, fig. 17, grisé), en 1991 et en 1992 dans la partie occidentale du corps de bâtiment B4 et au faciès céramologique du 4^e s. ap. J.-C. qui leur est associé.

Les fouilles de cet été, même si elles n'ont pas permis d'affiner nos connaissances sur l'occupation du plateau de Boscéaz antérieure à la création gallo-romaine, apportent des éléments nouveaux qui nous permettront certainement de mieux cerner la vie de la population locale après la parenthèse romaine.

Mobilier archéologique: céramique, fragments d'enduits peints, fer, bronze, verre, tesselles, opus sectile, monnaies.

Faune: ossements, coquilles d'huitres.

Matériel anthropologique: squelette d'enfant.

Prélèvements: mortiers, sédiments.

Datation: archéologique.

IAHA Lausanne, C.-A. Paratte.



Fig. 18. Orbe VD, Boscéaz. Bassin de calcaire d'un mètre de côté. Au centre de sa partie intérieure, octogonale, les goujons de fixation d'un jet d'eau sont conservés. Cette pièce, qui provenait peut-être d'une cour d'agrément de B4, a été déplacée sur la canalisation longeant le portique L13/95 et utilisée de façon secondaire à une époque indéterminée. Photo Fibbi-Aeppli.

Oeschgen AG, Mitteldorf 87 (Ogn.94.1)

LK 1068, 643 640/263 260. Höhe 341 m.

Datum der Grabung: 18.7.–5.8. und 12.–14.10.1994.

Bibliographie zur Fundstelle: JbSGUF 75, 1992, 224; Vom Jura zum Schwarzwald 68, 1994, 69–84.

Geplante Notgrabung (Garagenanbau und Gartensitzplatz). Grösse der Grabung ca. 60 m².

Siedlung.

Die neue Ausgrabung schliesst direkt westlich an die Grabungsfläche von 1991 (Ogn.91.1) an. – In einer Kulturschicht eine langovale Grube, die spätbronzezeitliche Keramikfragmente (Ha A) und am Grund eine Holzkohlelage enthielt, sowie die Reste von zwei weiteren ähnlichen Gruben im Baugrubenrand. – Mehrere Pfostenegative im gleichen Zusammenhang. – Kulturschicht mit Keramikfragmenten der Spätlatène-Zeit (Schüsseln LT D). – Fortsetzung gegen Westen und T-förmiger Abschluss des römischen Mauerfundamentes, das aus der Grabung von 1991 bekannt ist; wegen frühneuzeitlicher Überbauung kein dazugehöriger römischer Benutzungshorizont und nur wenige römische Funde.

– Boden- und Wandreste eines verbrannten Wohnhauses des 15. und 16. Jh. n. Chr. mit vielen Funden.

Faunistisches Material: unbearbeitet.

Datierung: archäologisch.

Aargauische Kantonsarchäologie.

Payerne VD, route de Bussy

voir pp. 170–180, communication D. Castella, A. Duvauchelle et A. Geiser.

Pomy-Cuarny VD, La Maule

voir Second Age du Fer

Rekingen AG, Bierkeller (Rek.94.1)

siehe Bronzezeit

Risch ZG, Holzhäusern, Golfpark Sonnhalde

LK 1131, 676 500/222 500. Höhe ca. 440 m.

Datum der Fundmeldung: Frühling–Herbst 1994.

Neue Fundstelle.

Bibliographie zur Fundstelle: Zuger Zeitung, 13. Juli 1994, 13; Zuger Nachrichten, 7. Oktober 1994, 13.

Ungeplante Notgrabung (Bauprojekt).

Siedlungen. Grab.

Mit dem Bau des über 76 ha grossen Golfparks Sonnhalde in Holzhäusern musste eine der flächenmässig grössten Baustellen der Schweiz archäologisch begleitet werden. Dadurch ergab sich für die Archäologen nicht nur die Pflicht, sondern auch die Gelegenheit, ein bisher archäologisch «weisses Gebiet» zu erkunden. Im Verlaufe der archäologisch begleiteten Aushub- und Terrainarbeiten wurden nebst einigen prähistorischen Einzelfunden (Spinnwirtel, Keramikscherben, Silexgeräte) zwei bronzezeitliche Siedlungsplätze südlich des Katharinenhofes bzw. westlich des Oberfreudenbergs, eine römische Urnenbestattung südlich der Langackerstrasse sowie drei mittelalterliche oder neuzeitliche Sodbrunnen entdeckt.

Anthropologisches Material: Leichenbrand.

Datierung: archäologisch. Spätbronzezeit, Römische Zeit.

KA ZG, St. Hochuli.

Schleitheim SH, z'underst Wyler, Vicus IVLIOMAGVS

LK 1031, 678 000/288 600. Höhe: 470 m.

Datum der Grabung: März bzw. Juni–August 1994.

Bibliographie zur Fundstelle: JbSGUF 72, 1989, 334.

Notgrabung (Bauprojekt). Grösse der Grabung 30 m².

Siedlung.

Eine kleine Untersuchung in GB55 im Zusammenhang mit dem Neubau einer Scheune bestätigte sowohl die früheren Beobachtungen, dass der Zwerenbach in römischer Zeit weiter östlich verlief, als auch die Randsituation dieses Grundstückes, das zwar viel Fundmaterial lieferte, aber abgesehen von einzelnen, vielleicht von Zäunen stammenden Pfostengruben keine Siedlungsbefunde.

Auch die Neuanlage der Kanalisation wurde auf einer Länge von 300 m begleitet. Es zeigte sich, dass sich der heutige Strassenverlauf mit jenem der römischen Hauptstrasse durch den Vicus deckt. Für ihre Anlage sind mehrere Zuflüsse von Osten zum Zwerenbach einplaniert worden.

Datierung: archäologisch. 1./2. Jh. n. Chr.

KA SH.

Schwarzbach-Nord ZG, Station Risch I

LK 1131, 677 300/223 500. Höhe ca. 415. 50 m.

Datum der Fundmeldung: 9.7.1994.

Bekannt Fundstelle.

Zufallsfund ohne Ausgrabung.

Einzelfund.

Ein Kantonsschüler hat im Jahre 1993 im Bereich der jungsteinzeitlichen Station Schwarzbach-Nord einen römischen Silberdenar auf der Ackeroberfläche aufgelesen. Das im Jahre 90 v. Chr. in Rom geprägte Stück zeigt auf der Vorderseite den Kopf von Apollon mit Kranz, einem umlaufenden Perlkreis und einer unleserlichen Umschrift. Vor dem Kopf befindet sich eine unkenntliche Kontrollmarke (Axt?). Die Rückseite zeigt die Minerva in einer Quadriga, im Segment eine Inschrift (C.VIB[IUS].C.F.) und einen umlaufenden Perlkreis.

Datierung: archäologisch. Römische Zeit.

KA ZG, St. Hochuli; Inventar der Fundmünzen der Schweiz, Hj. Brem.

Sion VS, Colline de Tourbillon

voir Néolithique

Sion VS, place des Tanneries

CN 1306, env. 595 030/120 060. Altitude env. 510 m.

Date des fouilles: interventions épisodiques entre juillet et octobre 1994 (se continue).

Site nouveau.

Fouille de sauvetage (construction d'un immeuble). Surface examinée env. 20 m².

Habitat?

En amont de l'église funéraire de Sion Sous-le-Scex, entre le cours actuel de la Sionne et le rocher de Valère, ce chantier a pour l'instant livré localement des lambeaux de niveaux renfermant de la céramique protohistorique et de niveaux d'époque romaine, ainsi qu'une série de caves médiévales.

Un grand chenal de la Sionne ou d'un de ses bras a occupé la partie centrale du chantier et y a détruit une grande partie des strates citées d'entrée, les caves étant creusées dans le remplis-

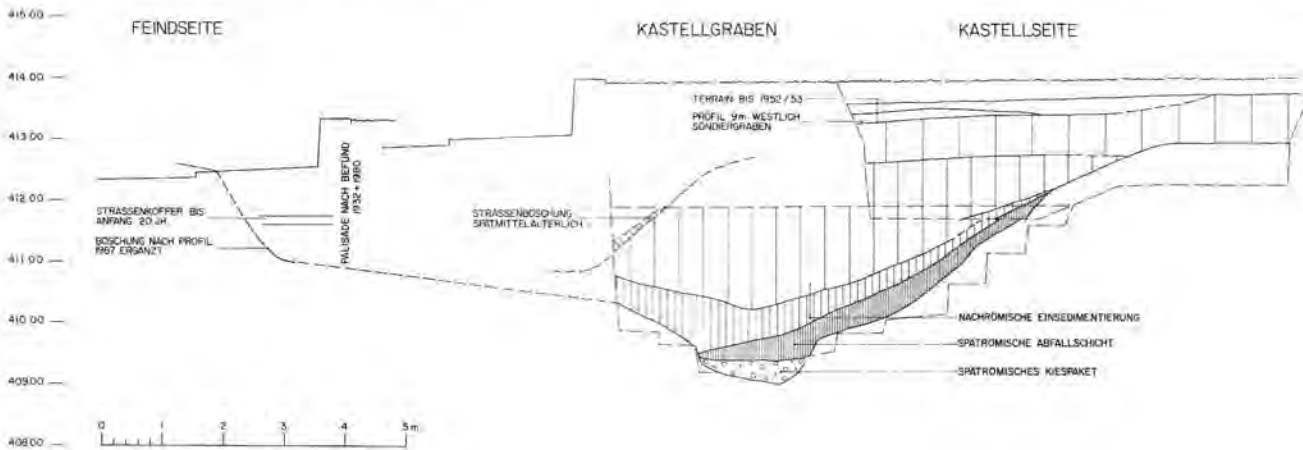


Abb. 19. Stein am Rhein, Kastell auf Burg. Kastellgraben. M 1:120.

sage du dit chenal. Des problèmes de statique nous ont empêchés de poursuivre les investigations à proximité des constructions voisines.

Si la céramique protohistorique n'a été découverte que dans la partie proche du rocher de Valère, à la base d'une nappe limoneuse, les éléments romains se trouvent de part et d'autre du chenal, en partie au sommet de la même nappe de limons, près du rocher. Du fait des limites érosives et techniques imposées aux investigations, elles n'ont cependant livré que quelques structures isolées.

Les caves médiévales ont été comblées à la suite d'un incendie (celle du centre abandonnée momentanément). La façade SW des constructions en place jusqu'en 1994 a été reculée en direction du rocher par rapport au front des caves initiales, de même que celle de la nouvelle cave centrale, dont les murs s'inséraient dans ceux de la première. De par le caractère de la maçonnerie, on peut dater les caves des alentours du XVe s. et la réutilisation de la cave centrale du XVIIIe s.

Datation: archéologique.

B. Dubuis.

Solothurn SO, Stalden 35

LK 1127, 607 300/228 460. Höhe 434 m.

Datum der Grabung: Mai–August 1994.

Bibliographie zur Fundstelle: Jahrbuch für Solothurnische Geschichte 13, 1940, 149.

Ungeplante Notgrabung (baubegleitend). Grösse der Grabung ca. 6 m².

Siedlung.

Bei einer baubegleitenden Untersuchung konnte das Fundament der zum Teil noch bis ins erste Stockwerk erhaltenen Castrumsmauer auf einer Länge von 8.70 m aufgenommen werden. Der Handaushub im ungestörten Teil der östlich verlaufenden Baugrube ergab keine spätantiken Funde.

Faunistisches Material: unbearbeitet.

Datierung: archäologisch. Früheres 4. Jh.

KA SO, M. Bösch und C. Schucany.

Staufen AG, Pfarrkirche St.Laurencius (Stf.94.1)
siehe Mittelalter

Stein am Rhein SH, Kastell Auf Burg

LK 1032, 706 675/279 320. Höhe: 412 m.

Datum der Grabung: Mai 1994.

Bibliographie zur Fundstelle: M. Höneisen (Hrsg.), Frühgeschichte der Region Stein am Rhein. Antiqua 26 (1993), 104f. Notgrabung (Garagenbau). Grösse der Grabung ca. 100 m². Siedlung.

Der Bau einer Doppelgarage vor dem Ostabschnitt der südlichen Kastellmauer ermöglichte es, im bereits 1980 und 1987 längs angeschnittenen Kastellgraben einen Querschnitt anzulegen (Abb. 19). Zusammen mit den Erkenntnissen von 1987 ist deutlich geworden, dass – mindestens in diesem Bereich – nur ein einziger Graben von etwa 15 m Breite und gut 4 m Tiefe vorliegt. Er ist hier wesentlich besser erhalten als der 1932 untersuchte, offensichtlich stark verschliffene Westabschnitt. Weil die Grabenachse aus der Mitte verschoben ist, ergibt sich für die von Palisaden gesicherte Feindseite eine viel flachere Böschung. Die als Rinne ausgeführte Sohle ist mit einem 40 cm starken Kiespaket verfüllt, das mit spätrömischer Abfall durchsetzt ist und heute Wasser führt. Darüber liegt eine von der Kastellseite her eingebrachte, schwärzliche humöse Abfallsschicht mit vielen Tierknochen, Schmiedeschlacken, Ziegeln und etwas spätrömischer Keramik und Glas. Aus dem späteren 4. bis frühen 5. Jh. stammen 3 Münzen der Grösse AE IV und eine AE II, Magnus Maximus, 383–388 n. Chr. (RIC IX, 68, 26[a]). Bestimmung K. Wyprächtiger). Die darüberliegenden 3–3.5 m weisen nur noch wenige kleinteilige Funde auf und sind offensichtlich als natürliche, nachrömische Einsedimentierungen zu deuten. Trotzdem blieben Teile des Grabens immer im Gelände ablesbar und wurden für die mittelalterliche Strassenführung benutzt.

Datierung: archäologisch. Spätrömisch.

KA SH.

Studen BE, Grabefeld/Petinesca

LK 1146, 589 460/217 590. Höhe 440 m.

Datum der Grabung: April–Oktober 1994.

Bibliographie zur Fundstelle: E. Lanz-Bloesch, ASA 8, 1906, 23–41, bes. 34–41; H.-M. von Kaenel, Archäologische Wanderung über den Jäissberg bei Biel (Petinesca) BE. AS 1, 1978, Beilage «Archäologie im Grünen»; JbSGUF 77, 1994, 211; AKBE 3, 1994, 139f.

Geplante Sanierung. Grösse der Grabung 1993/94 ca. 500 m². Siedlung.

Im Sommerhalbjahr 1994 wurde die 1993 begonnene Nachuntersuchung des westlichen Gebäudekomplexes fortgeführt. Nach bisheriger Erkenntnis ist von einer Abfolge von zwei Steinbauphasen auszugehen. Das ältere Steingebäude dürfte im ausgehenden 1. oder frühen 2. Jh. n. Chr. errichtet worden sein. Während die hangseitigen West- und Nordmauern in der jüngeren Phase weiterverwendet wurden, erweisen sich die 3 m mächtigen, in spätrömischer Manier aufgebauten Aussenmauern als neu erbaut. Die jüngere, wohl militärische Anlage dürfte aufgrund des in die Mauergrube eingefüllten Keramik-Schuttes nach 200 n. Chr. entstanden sein. Ob sie bis ins 4. Jh. n. Chr. benutzt wurden – wie das zu Beginn unseres Jahrhunderts gefundene spätantike Münzen glauben machen könnten – bleibt vorläufig ungewiss. Die Erkenntnisse der Nachuntersuchung bilden die Grundlage für die 1994 begonnene Restaurierung der Anlage.

Datierung: archäologisch, 1./2.–3./4. Jh. n. Chr.

ADB, P.J. Suter:

Sursee LU, Käppelimmatt

LK 1129, 650 640 / 224 800, Höhe ca. 499 m.

Datum der Grabung: 10.11.–23.12.1992, 3.10.–18.11.1994.

Bibliographie zur Fundstelle: J. Bill, JbHist. Gesellschaft Luzern 11, 1993, 119f.

Geplante Notgrabung (Neubauprojekt). Grösse der zu untersuchenden Parzelle ca. 5000 m², Grösse der Teilgrabung ca. 400 m². Siedlung. Grab.

Die Käppelimmatt liegt ca. 100 m westlich des Untertores, ausserhalb der Altstadt von Sursee. Anstelle mehrerer kleiner Wohnhäuser soll hier in nächster Zukunft auf einer Fläche von über 5000 m² eine Gossüberbauung realisiert werden. Das Gebiet ist seit langem als archäologische Fundstelle bekannt: bei Bauarbeiten entdeckte man 1927 auf der Käppelimmatt ein hallstattzeitliches Brandgrab, in der unmittelbaren Umgebung stiess man wiederholt auf römische Mauerreste und Funde. In Anbetracht der Grösse des zu untersuchenden Geländes ermittelte die Kantonsarchäologie den zu erwartenden Aufwand in zwei Sondieretappen: 1992 wurden verschiedene Sondiergräben angelegt, 1994 eine Fläche von 400 m² einer Feingrabung unterzogen. Dabei gelang es einerseits, das hallstattzeitliche Brandgrab zu lokalisieren und einen Teil eines möglicherweise vorrömischen Weges zu erfassen. Andererseits konnte erstmals in diesem Gebiet eine Schichtabfolge beobachtet werden, die römische Keramik von der Mitte des 1. Jh. bis zur ersten Hälfte des 3. Jh. enthielt. Besonders auffällig ist die grosse Zahl von Randfragmenten spanischer Ölamphoren (Dressel 20), die die Vermutung aufkommen lassen, dass die Grabung einen Teil eines Wirtschaftsgebäudes (Küche oder Keller) erfasst haben könnte. Abgesehen von vereinzelt Pfostenlöchern fehlen jedoch architektonische Strukturen. Die Untersuchung des restlichen Areales ist für 1995 geplant.

Datierung: archäologisch.

KA LU.

Turbenthal ZH, Hohmatt, Gassacherstr. 2

LK 1072, 705 930/255 740. Höhe 556 m.

Datum der Grabung: 21.–23.6.1994.

Neue Fundstelle.

Geplante Notgrabung (Bauvorhaben). Grösse der Fläche: 750 m².

Gruben.

Im Zusammenhang mit dem Neubau eines Schulhauses musste ein Areal, in welchem 1886 zwei frühmittelalterliche Gräber gefunden worden waren, untersucht werden. Dabei kamen ein Graben und mehrere Gruben zum Vorschein. Da das Gelände mehrheitlich aufgeschüttet werden sollte, waren die Strukturen nur durch die Abhumisierung gefährdet. Die Gruben wurden deshalb nicht ausgegraben, die Strukturen jedoch oberflächlich dokumentiert. Einige, oberflächlich in einer Grube stehende Ziegel und brandgerötete Sandsteine dürften auf eine gewerbliche Nutzung des Areals deuten.

In einer Geländesenke befanden sich ferner mehrere stark abgeriebene, prähistorische Keramikfragmente, die vermutlich von einer höher gelegenen Siedlungsstelle talwärts verschwemmt worden waren.

Archäologische Kleinfunde: Keramik, Leistenziegel, Metall, Glas.

Datierung: archäologisch, 1.–3. Jh. n. Chr.

KA ZH, B. Hedinger.

Weingarten TG, Grüssi

LK 1073, 718 285/265 825. Höhe 480 m.

Datum der Grabung: Oktober 1994.

Neue Fundstelle.

Ungeplante Notgrabung (Erdgasleitung Winterthur-Bischofszell). Grösse der Grabung ca. 4 m².

Grube.

Am Rande des Lauchetals, nordwestlich von Weingarten, durchschnitt der Grabenbagger eine rund 1,05 m breite und 0,30–0,50 m tiefe Grube. Die Sohle lag 1,2 m unter dem heutigen Geländehöhe. Da sich die Grube in beiden Wänden des Leitungsrabens abzeichnete, muss sie in der Länge mehrere Meter betragen haben. Ihr Querschnitt war mehr oder weniger rechteckig. Auf der Grubensohle lag ein 5–7 cm dicker Holzkohlehorizont, der relativ viele Eisenschlacken aufwies. Weitere Schlackenreste, ein Eisennagel und einige nicht näher datierbare Keramikscherben wurden im näheren Umkreis der Grube geborgen. Die Grube dürfte daher mit Eisenverhüttung in Zusammenhang stehen. Zu erwähnen ist, dass nur wenige hundert Meter entfernt zwei römische Fundstellen bekannt sind.

Rund 100 m weiter westlich wurde in einer Tiefe von 1,60 m eine 0,30–0,50 m dicke, graue, tonige Schicht angeschnitten. Sie enthielt wenige bronzezeitliche Keramikfragmente, Holzkohlepartikel sowie einige Hitzesteine, die auf einer brandgeröteten Fläche von ca. 1 m² lagen. Die Schicht selbst war stark verschwemmt.

Probenentnahme: Botanische Schichtproben, Holzkohle für C14-Datierung, Eisenschlacken.

Datierung: archäologisch.

Amt für Archäologie TG.



Abb. 20. Windisch AG, Dägerlirain (V94.4). Blick in zwei geöffnete Ziegelkistengräber mit Glasgefässen als Urnen und Beigaben; im linken Grab zwei Flaschen aus Ton, im rechten eine Öllampe und ein Parfümfläschchen.



Abb. 21. Windisch AG, Dägerlirain (V94.4). Aufsicht auf ein freigelegtes Brandschüttungsgrab mit den verbrannten und zerbrochenen Beigabengefässen.

Windisch AG, Am Rain (V94.2)

LK 1070, 659 155/258 665. Höhe 360 m.

Datum der Grabung: 24.5.–10.6.1994.

Bibliographie zur Fundstelle: Jber.GPV 1990, 57f.

Geplante Notgrabung (Umbau eines Unterflur-Parkplatzes). Grösse der Grabung ca. 40 m².

Sonstiges.

1989 wurde hier ein römischer Graben entdeckt, der aus bautechnischen Gründen nur in der Fläche untersucht werden konnte (V.89.5). Der Graben liegt rund 400 m südlich und ausserhalb des Legionslagers Vindonissa und verläuft in ost-westlicher Richtung. – Die Nachuntersuchung in einer direkt benachbarten Kleinfläche erlaubte es, tiefere Profile zu erstellen, mit denen ein klassischer Spitzgraben mit Pfostenstellungen nachgewiesen wurde. (Ausführlichere Angaben wohl im Jber.GPV 1995.)

Datierung: archäologisch.

Aargauische Kantonsarchäologie.

Windisch AG, Königsfelden Aussenrampe H7 (V94.3)

LK 1070, 658 485/259 280. Höhe 359 m.

Datum der Grabung: 13.–29.6.1994.

Bibliographie zur Fundstelle: R. Laur-Belart, Vindonissa, Lager und Vicus. Römisch-Germanische Forschungen 10 (1935) 82f., Taf. 31.

Geplante Notgrabung (Rampe zum Untergeschoss an der Westseite des Klinik-Hauptgebäudes). Grösse der Grabung ca. 30 m². Siedlung.

Leicht konisch zusammenlaufender Schacht, der mit Feldsteinen in Trockenmauertechnik ausgekleidet ist. Durchmesser: 2.5–3 m; Tiefe: grösser als 3 m (Sohle nicht erreicht). – Die Fundstelle liegt

ca. 150 m westlich ausserhalb des Legionslagers (Ausführlichere Angaben voraussichtlich im Jber.GPV 1995).

Sonstiges: römische Architekturteile.

Datierung: archäologisch.

Aargauische Kantonsarchäologie.

Windisch AG, Dägerlirain (V94.4)

LK 1070, 659 180/258 380. Höhe 362 m.

Datum der Grabung: 6.7.–28.10.1994.

Bibliographie zur Fundstelle: JbSGUF 77, 1994, 213f.; Jber.GPV 1994, 63f.

Geplante Notgrabung (Arealüberbauung). Grösse der Grabung ca. 1400 m².

Grab.

Die Grabungsfläche schloss westlich an die Grabung von 1993 an und erfasste rund 300 weitere Gräber, hauptsächlich Brandbestattungen und ganz vereinzelt Körperbestattungen. Etwa 10% der Brandbestattungen lagen in Urnengräber (Abb. 20); die Mehrheit bildeten Brandschüttungen (Abb. 21), von denen rund die Hälfte in Holzkisten beigesetzt waren. Selten konnten Busta nachgewiesen werden. Die Gräber waren eher spärlich mit Beigaben versehen; reich ausgestattete Gräber bildeten die Ausnahmen (Ausführlichere Angaben voraussichtlich im Jber.GPV 1995).

Anthropologisches Material: Leichenbrände und wenig Skelettreste.

Faunistisches Material: unbearbeitet.

Probenentnahmen: diverse Proben für archäobotanische Untersuchung.

Datierung: archäologisch. 2. H. 1. Jh. n. Chr.

Aargauische Kantonsarchäologie.



Abb. 22. Winterthur ZH, Oberwinterthur, Bäumlistrasse 1a. Keramik aus dem Ofen 3. M 1:3.

Winterthur ZH, Oberwinterthur, Bäumlistrasse 1a

LK 1072, 698 985/262 650. Höhe 477 m.

Datum der Grabung: 10.1.–15.4.1994.

Bibliographie zur Fundstelle: B. Hedinger, in: Ch. Ebnöther et al., *Leben und Sterben im römischen Oberwinterthur*. Winterthurer Jahrbuch 1995, 121–124.

Neue Fundstelle am Rand des Vicus Vitudurum.

Geplante Notgrabung (Bauvorhaben). Grösse der Grabung ca. 440 m².

Töpferbezirk.

Knapp hundert Meter westlich der Flur «Unteres Bühl» kamen beim Abtrag des Humus überraschend Reste von fünf römischen Töpferöfen zum Vorschein. 1915 und 1961 waren unweit der Fundstelle mehrere Körperbestattungen gefunden worden. Von den fünf Brennöfen wurden vier fast vollständig ausgegraben, der fünfte befand sich grösstenteils ausserhalb der zu untersuchenden Fläche. Die vier Anlagen unterscheiden sich in der Grösse und im Grundriss. Drei Öfen dienten wohl dem reduzierenden Brand, während im vierten oxidierend gebrannt wurde. Der Brennraum des grössten Ofens weist einen Durchmesser von 2,2 m auf. Die nicht in situ erhaltene Lochtenne war von kleinen, vor allem aus Backsteinen errichteten Quermäuerchen getragen. In der Einfüllung fanden sich zahlreiche Scherben von Doljen und anderen grautonigen Gefässen, die Ausschuss der lokalen Produktion darstellen dürften. In der Einfüllung des für den oxidierenden Brand verwendeten Ofens (Ofen 3) wurden Fragmente helltoniger Gefässe mit rotem Überzug und Barbotineverzierung gefunden (Abb. 22).

In der Fläche war keine Stratigraphie erhalten. Überschneidung bei zwei Bedienungsgruben und bei einem Pfostenloch gaben aber eine relative Abfolge zu erkennen. Weitere chronologische Hinweise lassen sich nur aus der Einfüllung der verlassenen Öfen gewinnen.

Archäologische Kleinfunde: viel Keramik, wenig Glas und Metall.

Probenentnahme: Holzkohle, Lehmproben aus den Ofenkonstruktionen.

Datierung: archäologisch. 1. Jh. n. Chr.

KA ZH, B. Hedinger.

Winterthur ZH, Oberwinterthur, Hohlandstrasse 3

LK 1072, 699 200/262 600. Höhe 473 m.

Datum der Grabung: 6.12.1993–8.4.1994.

Bibliographie zur Fundstelle: H. Bloesch und H. Isler, 83. Neujahrsblatt der Hülfsgesellschaft Winterthur, 1952, 1–36; J. Rychener, *Der Kirchhügel von Oberwinterthur. Die Rettungsgrabungen von 1976, 1980 und 1981*. Monographien Zürcher Denkmalpflege 1 (1984); JbSGUF 72, 1989, 336; 77, 1994, 214.

Geplante Notgrabung (Bauprojekt). Grösse der Grabung ca. 350 m².

Siedlung.

Die flächige Untersuchung im Bereich des Kirchhügels innerhalb des Kastells erbrachte vier bis fünf Bauphasen des frühen 1. bis Ende 2. Jh. n. Chr. innerhalb der relativ gut bekannten vicuszeitlichen Bebauung, in deren Raster sich die neuen Reste gut einfügen. Wegen der begrenzten Grabungsfläche gelang es jedoch nicht, ganze Hausgrundrisse o.ä. zu ermitteln.

Die ältesten nachgewiesenen Befunde bestanden aus einigen kleineren, in den gewachsenen Boden eingetieften Pfostenlöchern. Ihre genaue Zeitstellung ist jedoch mangels datierender Befunde nicht zu ermitteln. Mit ihnen evtl. zeitgleich sind zwei grössere, bislang ungedeutete Gruben (Keller?), welche nach ihrer Auffassung mit z.T. organischem Material verfüllt wurden, in spätaugusteischer Zeit, wie eine erste Durchsicht des Materials zeigt. Jünger ist eine charakteristische, auch schon im Bereich des Tempels nachgewiesene, sog. Grundrollierung (Rychener 1984, 24). Mit ihr zeitgleich ist ein System von hölzernen Teuchelleitungen, von welchen wir Negative der Rohre und Kuppungen fassen konnten. Ein Teil dieser Leitungen dürfte am ehesten der Zuleitung von Frischwasser zum möglichen Bad auf dem Kirchhügel gedient haben. Im weiteren konnten wir auch die Fortsetzungen zweier bekannter Mauern von bislang und auch weiterhin ungedeuteten Gebäuden freilegen und dokumentieren. Eine Mauer dürfte in eine auf dem Kirchhügel erst sehr wenig bekannte Zeit gehören (Periode D nach Rychener 1984, 17). Sie nimmt keine Rücksicht mehr auf den bis dahin möglicherweise als Fahrbahn benützten Bereich der Kiesrollierung und dürfte somit eine Änderung des Baurasters anzeigen.

Archäologische Kleinfunde: Keramik des 1. und 2. Jh. n. Chr., u. a. augusteischer Keramikkomplex; gestempelte Ölamphorenhenkel IVNI MELISSI ET MELISSAE; wenig Argonnensigillata; Bronzefragmente, s. Abb. 23; fünf Münzen; neun gestempelte Ziegelfragmente (acht Stücke mit Stempel der 21. Legio Rapax, eines ev. mit Stempel der 11. Legio Claudia Pia Fidelis).

Probenentnahmen: Mörtelproben aller Mauern, botanische Proben einiger Grubeneinfüllschichten.

Datierung: archäologisch. Frühes 1. Jh. n. Chr. bis Ende 3. Jh. n. Chr.

KA ZH, F. Hoek.

Winterthur ZH, Oberwinterthur, Römerstrasse 165

LK 1072, 699 130/262 690. Höhe 473 m.

Datum der Untersuchung: 30.8.1994

Baubegleitende Dokumentation (Aushub Sickerschacht). Grösse der Fläche: 2 m².

Siedlung.

Die archäologischen Schichten in einem ohne Bewilligung ausgehobenen Sickerschacht konnten erst nach der Zerstörung der historischen Substanz dokumentiert werden. Auf der kleinen Fläche und in den Profilen wurden Reste eines schmalen, etwa in Ost-West-Richtung verlaufenden Mauerfundamentes festgestellt. Auf den oberen Schichten des Ostprofils zeichnete sich

eine Brandrötung ab, die vermutlich als Feuerstelle zu deuten ist. Es konnten nur wenige Funde geborgen werden.
Archäologische Kleinfunde: Keramik.
Datierung: archäologisch. 1.–3. Jh. n. Chr.
KA ZH, B. Hedinger.

Winterthur ZH, Oberwinterthur, Römerstrasse 209

LK 1072, 699 270/262 805. Höhe 469 m.
Datum der Grabung: 24.10.–23.12.1994.
 Geplante Notgrabung (Bauvorhaben). Grösse der Grabung: 25 m².
 Siedlung.

Die geplante Unterkellerung der bestehenden Liegenschaft bedingte eine Ausgrabung innerhalb und ausserhalb des Wohnhauses. Dabei zeigte sich, dass drei chronologisch aufeinanderfolgende neuzeitliche Jauchegruben die römischen Schichten wesentlich beeinträchtigten. Zu den ältesten römischen Befunden gehört die Pflasterung einer Gasse, die im rechten Winkel zur Hauptachse des Vicus liegt, die ihrerseits etwa dem Verlauf der heutigen Römerstrasse entspricht. Die ca. 2 m breite Kiesrollierung war beidseitig von Strassengrübchen begrenzt. Die Verkehrsachse dürfte gemäss der Stratigraphie bereits im 1. Jh. n. Chr. aufgegeben worden sein. Eine jüngere Herdstelle zeugt von der veränderten Nutzung des Areals.

Während der Ausgrabung wurde eine summarische Untersuchung des Dachstuhles durchgeführt. Die entnommenen Dendro-Proben sind noch undatiert.

Archäologische Kleinfunde: Keramik, Metall, Münzen.

Probenentnahme: Holz.

Datierung: archäologisch. 1.–18./19. Jh. mit Unterbrüchen.

KA ZH, B. Hedinger.

Winterthur ZH, Oberwinterthur, Untere Hohlgasse 8

LK 1072, 699 295/262 600. Höhe 460 m.
Datum der Grabung: 20.6.–22.8.1994.
 Geplante Notgrabung (Bauvorhaben). Grösse der Grabung: ca. 100 m².
 Siedlung.

Im Rahmen einer Notgrabung am Ostfuss des Kirchhügels, einem bisher wenig erforschten Areal der römischen Siedlung, konnte ein Teil eines dem Kirchhügel entlang führenden Grabens von unregelmässiger Form freigelegt werden. Aufgrund des Gefälles des Grabens und der Einfüllungen ist zu vermuten, dass er der Entwässerung in südöstlicher Richtung diente. Östlich davon kam die Kiesrollierung eines in den leichten Abhang gebauten Weges zum Vorschein. Er verläuft, in nordöstliche Richtung versetzt, parallel zur kleinen Strasse, die vom Kirchhügel hinunterführt. Auf der Pflasterung wurden Rillen festgestellt, die möglicherweise als Wagenspuren zu deuten sind. In der mittleren Kaiserzeit wurde der Weg aufgegeben und im Zusammenhang mit einer neuen Nutzung des Areals verschiedene Gruben in die Rollierung eingetieft. Zu den jüngsten römischen Funden gehört ein einzelnes Fragment Argonensigillata, das aus einer Grubeneinfüllung stammt. Vereinzelt Keramikfragmente aus den Grabenverfüllungen sind ins 9.–10. Jh. zu datieren. Weitere Funde dürf-



Abb. 23. Winterthur ZH, Oberwinterthur, Hohlandstrasse 3. Teil einer Schlange, Bronze. Höhe 13 cm. Daumen und Zeigefinger einer rechten Hand, die eine Kugel mit Tülle stützen. Teil einer Votivhand für Jupiter Dolichenus? Bronze. Erhaltene Höhe 7,5 cm. Beide Bronzeobjekte stammen aus demselben Befundzusammenhang und sind nur wenige Meter nördlich der Umfassungsmauer des Tempels zum Vorschein gekommen.

ten dem Hochmittelalter zugeordnet werden. Ein aus Bruchsandsteinen errichteter Abwasserkanal ist mit dem neuzeitlichen Bauernhaus (18./19. Jh.) zu verbinden.

Archäologische Kleinfunde: Keramik, Metall, Münzen, Ziegel.

Datierung: archäologisch. 1.–19. Jh. mit Unterbrüchen.

KA ZH, B. Hedinger.

Yverdon-les-Bains VD, Rue du Valentin 46

CN 1203, 539 100/180 850. Altitude: 433 m.
Date des fouilles: août 1994.
 Fouille de sauvetage programmée (construction d'immeuble).
 Surface fouillée env. 30 m².
 Site nouveau.

Aménagements de berge.

La construction d'un nouveau locatif a occasionné la découverte de pieux de chêne dont certains retenaient un gros tronc de sapin disposé horizontalement ainsi qu'un empierrement. Il s'agit vraisemblablement d'un aménagement de la berge orientale de la Thielle. L'analyse dendrochronologique des bois (LRD94/R3814) permet de proposer, à titre d'hypothèse de travail, le milieu du 2^e s. ap. J.-C. comme date d'abattage des bois. En arrière de ce dispositif, les vestiges d'un chemin (de halage?) ont été observés dans une coupe stratigraphique.

Direction de chantier: T. Caspar, Archéodunum SA.

Prélèvements: bois pour analyse dendrochronologique (LRD, Moudon).

Matériel: céramique (peu) et monnaies.

Datation: dendrochronologique.

F. Rossi, Gollion.

Mittelalter – Moyen-Age – Medioevo

Basel BS, Münster (Münsterplatz 9, 1994/6)
siehe Römische Epoche

Belfaux FR, Pré Saint-Maurice

CN 1185, 574 700/185 850. Altitude 584 m.

Date des fouilles: juin 1992–octobre 1993; août 1994.

Références bibliographiques: Archéologie fribourgeoise, Chronique archéologique 1989–92 (1993), 20s. (avec bibliographie); Bourgarel, G., Belfaux: le Pré Saint-Maurice, un site clé pour l'étude de la genèse d'un village, dans: Le passé apprivoisé, Catalogue d'exposition, Fribourg (1992) 149–151; Jacobsen, W., Schaefer, L., Sennhauser, H.R., Vorromanische Kirchenbauten, Nachtragsband München, 1991, 47s.

Fouille de sauvetage programmée (projet d'extension du cimetière). Surface de la fouille env. 1800 m².

Habitat. Tombe.

L'aménagement d'un nouveau cimetière paroissial en deux étapes a permis l'exploration de 4800 m² ayant révélé les éléments d'un village du Haut Moyen-Age à la fin du Moyen-Age. Cette première agglomération était délimitée au sud-est par un chemin qui a dicté l'orientation d'une première église au 6e s. Elle sera détruite au milieu du 15e s. après deux transformations importantes. La nécropole, qui est liée à ce sanctuaire, a livré près de 1300 tombes du 6e s. au 15e ou 16e s. Ce cimetière était entouré par trois groupes d'habitat. Le premier, situé au sud-ouest et fouillé de 1981 à 1983, a livré trois fonds de cabanes et des trous de poteaux appartenant à un ou plusieurs bâtiments. Il a été abandonné à la fin du Moyen-Age. Le second, situé au nord-ouest et fouillé de 1987–1993, comprenait un foyer, quatre fonds de cabanes et une grande construction sur poteaux de 12 × 6.5 m. Il a été en partie recouvert par des sépultures et son occupation est datée par C14 du 8e–13e s. ou au début du 14e s. Enfin, le dernier groupe, situé au nord-est, n'a fait l'objet que de sondages et de mesures de protection faute de moyens pour en assurer la fouille. En plus des vestiges de bâtiments, il convient de signaler la présence de deux fossés et de trois puits dont deux sont datés par C14. Le comblement de l'un d'eux débute entre 620 et 875 et le cadre en chêne du fond d'un autre est daté entre 715 et 985.

Matériel anthropologique: 1270 tombes.

Faune: os d'animaux non déterminés.

Prélèvements: C14.

Matériel archéologique: céramique, verre, mobilier funéraire, etc.

Datation: archéologique, C14.

SAFR, G. Bourgarel, P. Cogné.

Bösingen FR, Cyrusmatte
siehe Römische Zeit

Bubendorf BL, Murenberg

LK 1068, 623 240/254 110. Höhe 515 m.

Datum der Fundmeldung: Januar 1994.

Neue Fundstelle.

Zufallsfund ohne Ausgrabung, Begehung, Gewerbesiedlung?

E. Schmutz meldete Schlackenfunde in einem Acker. Eine Begehung des frisch umgepflügten Geländes ergab einige Keramikfragmente, die ins 11. und 12. Jh. datiert werden können, sowie eine grosse Zahl Schmiedeschlacke. Unter dem aufgesammelten Material befinden sich auch einige Erzstücke. Die für den Nachweis einer Verhüttung nötigen typischen Schlacken stehen aber noch aus.

Datierung: archäologisch.

AMABL, J. Tauber.

Büren a.Aare BE, Oberbüren, Chilchmatt

LK 1126, 595 550/220 700. Höhe 469 m.

Datum der Grabung: Juli–November 1993, Mai–Oktober 1994.

Bibliographie zur Fundstelle: S. Ulrich-Bochsler und D. Gutschler, Die Wallfahrt mit totgeborenen Kindern zur Marienkapelle in Oberbüren (Kanton Bern). In: Himmel, Hölle, Fegefeuer. Katalog zur Ausstellung, Zürich 1994, 192–194.

Geplante Rettungsgrabung (Bauprojekt). Grösse der Grabung 1500 m².

Siedlung. Grab. Kirche.

In den ersten beiden Grabungsetappen konnte rund die Hälfte des im Spätmittelalter zu den bedeutendsten Wallfahrtsorten des Landes zählenden Areals um die ehemalige Kapelle von Oberbüren archäologisch untersucht werden. Seine Berühmtheit hatte Oberbüren durch die Wallfahrt zum wunder tätigen Marienbild erlangt, wurden doch hier Totgeborene zwecks Taufe wiederbelebt. Die bisherigen Ausgrabungen bestätigen die zeitgenössischen spätmittelalterlichen Berichte; völlig neu ist die Erkenntnis, dass der Platz seit der späten Bronzezeit belegt ist. Die gegenwärtigen Arbeiten erlauben keine abschliessende Bemerkung darüber, ob die Besiedlung mit einem Kontinuitäts- oder einem Diskontinuitätsmodell nachvollziehbar wird.

Die Grabungsbefunde lassen sich vorläufig wie folgt zusammenfassen (Abb. 24):

- I Eine Grube mit Scherben der späten Bronzezeit deutet Siedlungstätigkeit vor Ort an. Durch die Terrassierung für den römischen Bau sind jedoch weitere Spuren in der Fläche getilgt worden, so dass eine präzisere Ansprache gegenwärtig nicht möglich ist.
- II Römische Fundamente auf der dazu künstlich abgehobelten Fläche auf und südlich der Hügelkuppe lassen sich am ehesten als zweiraumtiefer Flügel eines Gutshofgebäudes mit südseitigem Peristyl deuten.
- III Vielleicht noch spätrömisch ist ein Nordannex sowie eine neue Ostmauer.
- IV Im Zusammenhang mit der Neunutzung des Areals als Bestattungsplatz im Frühmittelalter ist eine hölzerne Baustruktur im Norden zu sehen (Löcher mächtiger, stellsteinverteilter Pfosten). Ein dicht belegtes Gräberfeld dehnt sich nördlich und südlich der ehemaligen römischen Anlage sowie in lockeren Reihen im Osten des Hügels aus. Ob überhaupt Teile und, wenn ja, welche mit einer frühen Kirche in Zusammenhang gebracht werden dürfen, bleibt vorderhand spekulativ; eine Holzkirche wäre denkbar.
- V Sicherer Boden betreten wir mit Nordmauer und quadratischem Turm, wohl des 13./14. Jh. sowie zugehörigen Bestattungen.

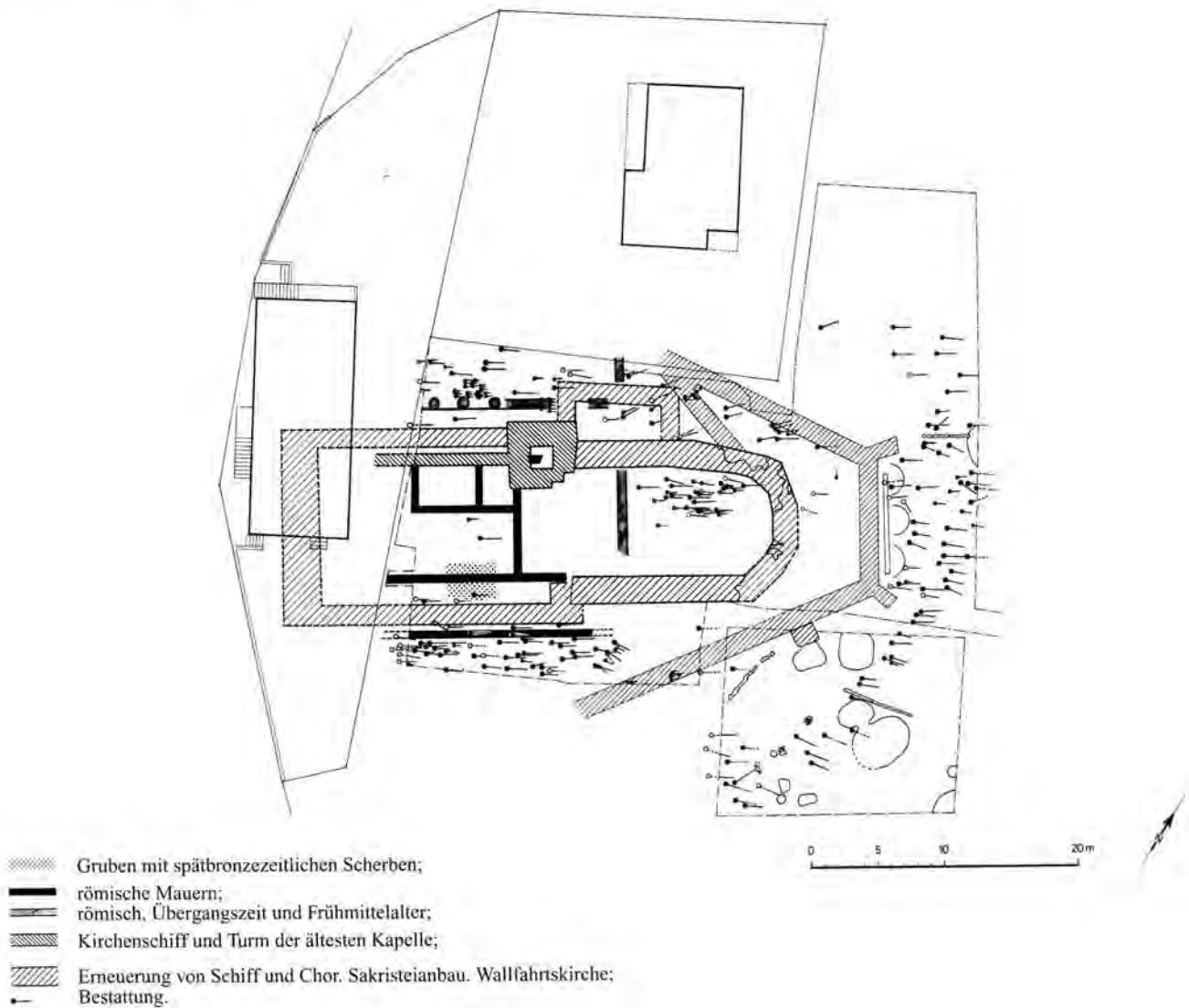


Abb. 24. Büren a.A. BE, Chilchmatt. Grundriss der nachgewiesenen Bauten. Stand Ende 1994. Plan ADB.

- VI Unter Beibehaltung des Turmes entstanden Polygonalchor, Nordannex, neues Schiff sowie ausgedehnte künstlich erhöhte Wallfahrtsterrasse (Friedhofareal) mit Brunnenanlage (?) im Osten. Ein überliefertes Weihedatum von 1470 ist auf diese Anlage zu beziehen.
- VII Im Zuge der Reformation von 1528 wurde der Wallfahrtsort in seltener Gründlichkeit geschleift und durch Abtragen der künstlichen Terrasse «renaturiert».

Archäologische Kleinfunde: Keramik, Glas, Knochen, Metall, Münzen.

Anthropologisches Material: über 270 Bestattungen, Klein- und Kleinstkinderskelette, Frühgeburten (ab 4./5. Lunarmonat!).

Probenentnahmen: C14-Proben.

Datierung: archäologisch. 12./11. Jh. v. Chr. – Anfang 16. Jh. n. Chr. ADB, D. Gutscher.

Corcelles-près-Payerne VD, route de Ressudens

CN 1184, 562 840/189 840. Altitude 440 m.

Date des fouilles: août–septembre 1994.

Références bibliographiques: ASSPA 75, 1992, 237; 76, 1993, 226 s.

Fouille de sauvetage programmée (aménagement lié à la construction de l'autoroute RN1). Surface de la fouille env. 120 m².

Route.

Un nouveau tronçon de la route médiévale découverte en 1991 entre Corcelles-près-Payerne et Ressudens a fait l'objet d'un sondage en été 1994. Plus proche de l'ancien lit de la Broye, le tronçon dégagé a été ici brutalement recouvert d'une épaisse couche d'alluvions sableuses et sa surface partiellement érodée. Malgré le piètre état de conservation de la chaussée et des conditions d'observation médiocres liées à de fortes intempéries, les archéo-

logues ont pu préciser sur une douzaine de mètres le tracé de cette voie et observer une nouvelle fois son mode de construction: étroite chaussée de boulets de rivière, de blocs et de fragments épars de tuiles romaines (largeur: 2.80 m), étayée latéralement tantôt par de petits pieux verticaux (intervalles: 20–30cm), tantôt par des segments de tronc de chêne grossièrement élagués. Un nouvel échantillon d'un de ces troncs a été confié au Laboratoire Romand de Dendrochronologie (réf. LRD94/R2988A/ARC94/R1754C). Une nouvelle datation C14 a pu être proposée: 1433±40 BP; 540–670 cal. AD. A titre d'hypothèse de travail, une position entre les années 453 et 587 a été suggérée pour la séquence dendrochronologique mesurée (sans aubier), livrant ainsi un *terminus post quem* vers 607. Ces résultats coïncident donc parfaitement avec la datation dendro proposée en 1991 (aux environs de 620). Cette année encore, le mobilier archéologique fait totalement défaut sur le site.

Direction du chantier: C. Meyer, Archéodunum SA, Gollion.

Prélèvements: bois de chêne pour dendro et C14.

Datation: archéologique et C14.

D. Castella, Gollion.

Cunter (Oberhalbstein) GR, südlich Haus Camen

LK 1236, 764 952/163 975. Höhe ca. 1195 m.

Datum der Grabung: 20./30.6.1994.

Neue Fundstelle.

Ungeplante Notgrabung (Strassenverbreiterung). Grösse der Grabung ca. 15 m².

Schlackendeponie.

Im Graben östlich der Kantonsstrasse fand sich in ca. 1.20–1.70 m Tiefe unter dem bestehenden Strassenniveau eine ca. 6–7 m lange und 1–1.5 m breite Deponie, die Holzkohle, viel Schlackenmaterial, aber auch diverse Eisenartefakte enthielt.

Aufgrund der charakteristischen Strukturen, die fast alle Schlacken aufweisen, lassen sich die Funde als Überreste aus einer abgegangenen Schmiede an der Julierstrasse interpretieren. Da archäologisch eine Datierung nicht auszumachen war, wurde beim C14-Labor des Physikalischen Institutes Bern eine C14-Analyse in Auftrag gegeben. Das Resultat lautet: 550±30. cal. One Sigma 1402–1419 n. Chr. (Labor-Nr. B-6209).

Probenentnahmen: Holzkohlen, Schlacken, Eisen.

Datierung: naturwissenschaftlich.

AD GR, J. Rageth.

Dornach SO, Oberdornach, Kohliberg 6

LK 1067, 613 525/258 670. Höhe 394 m.

Datum der Grabung: 6.1.–8.4.1994.

Bibliographie zur Fundstelle: Jb. Solothurner Geschichte 8, 1935, 278; 13, 1940, 214f.

Geplante Notgrabung (Bauprojekt). Grösse der Grabung ca. 300 m².

Siedlung.

Im Verlauf der Ausgrabung wurden, trotz stellenweise starker Beeinträchtigung durch Störungen jüngerer Häuser, einige, für die Frühgeschichte dieses alten Birsecker Dorfes äusserst interessante Aufschlüsse dokumentiert: Wie in der unmittelbaren Nähe eines römischen Gutshofes zu erwarten war, fielen einige römische Streufunde aus dem 1.–3. Jh. an. Aus dem Früh- und Hochmittelalter (7.–10. Jh.) wurden ein beinahe kompletter Grundriss eines ebenerdigen, zweischiffigen Wohnhauses sowie mehrere Pfostenstellungen weiterer derartiger Holzbauten fest-

gestellt. Dazu kamen ein vermutlich überkuppelter Backofen und vier generell als Feuerstellen bezeichnete Brandflächen, deren eine mittels archäomagnetischer Messungen ins 8./9. Jh. datiert werden konnte. Im weiteren breitete sich ein spätmittelalterlicher (14./15. Jh.), mit Umfassungsmauer geschützter, aus mindestens drei Steingebäuden und mehreren Holzanbauten bestehender Herrenhof über das Baugelände aus, dessen genaue historischen Zusammenhänge mangels schriftlicher Quellen vorläufig ungeklärt bleiben. Ein mit Holzwänden ausgekleideter Erdkeller ausserhalb der Hofmauer liess sich nur insofern dem Herrenhof angliedern, als er das aus dem Hof stammende reiche Fundinventar in seiner Verfüllung aufwies.

Fundmaterial (ca. 140 kg): 1525 Topfkeramikfragmente, 684 Ofenkeramikfragmente, 80 Glasfragmente und 221 Metallobjekte. Probenentnahmen: Holzkohle für C14-Messungen.

Sonstiges: Feuerplatten-Proben für archäomagnetische Messungen durch I. Hedley, Genf.

Datierung: archäologisch. 7.–10. Jh. und 14.–15. Jh. n. Chr.; archäomagnetisch: 8./9. Jh. n. Chr. (Feuerstelle).

KA SO, P. Gutzwiller.

Elgg ZH, Schneitwisen

LK 1072, 706 425/262 800. Höhe 507 m.

Datum der Grabung: August 1994.

Neue Fundstelle.

Ungeplante Notgrabung (Gasleitungsbau). Grösse der Grabung ca. 60 m².

Siedlung, Grab.

Im Grabenprofil wurden auf einer Länge von rund 120 m archäologische Strukturen beobachtet und anschliessend partiell in kleinen Flächen untersucht. In einer untersten anthropogenen Schicht fand sich spätbronzezeitliche Keramik. Ein Brandgrab sowie Streufunde datieren ins 1./2. Jh. n. Chr. Für das 12.–14. Jh. liessen sich Siedlungsreste in Form von Lehm Böden und Feuerstellen nachweisen. Auffällig sind grosse Mengen an Eisenschlacke.

Anthropologisches Material: kalzinierte Knochen.

Probenentnahmen: C14-Probe.

Datierung: archäologisch.

KA ZH, R. Winder.

Ettingen BL, Kirche

LK 1067, 607 720/258 870. Höhe 352 m.

Datum der Grabung: März–Mai 1994.

Neue Fundstelle.

Geplante Notgrabung (Kirchenrenovation). Grösse der Grabung ca. 350 m².

Kirche.

Da das heutige Schiff einen Neubau aus den Jahren 1913/14 darstellt und bereits eine Bodenheizung hatte, bestand wenig Hoffnung auf wichtige Ergebnisse einer archäologischen Untersuchung. Erste Sondierungen erwiesen sich aber als vielversprechend. Bei der in die Wege geleiteten Grabung konnten im Schiff und im Chor Mauerreste von wohl sieben verschiedenen Vorgängerbauten festgestellt werden (Abb. 25):

Römisches Gebäude: Halb im Schiff, halb im Chor fanden sich bescheidenste Mauerreste eines Gebäudes von ungefähr 6×6 m Grösse, leicht abweichend von der Kirchenachse. Es muss sich um die letzten Spuren eines Nebengebäudes eines römischen Baukomplexes handeln.

1. Saalkirche (Bau 1; um 700 n. Chr.): Bau von (ausen) rund 8 m Länge, bei 6 m Breite. An der Südostecke sowie vor der Ostwand insgesamt drei Plattengräber, in welchen ein Kleinkind, ein jüngerer und ein erwachsener Mensch bestattet worden waren.

Bau 2 (um 850): Die Saalkirche wird um bloss Mauerbreite nach Norden verbreitert, aber um etwa die Hälfte der bisherigen Länge nach Osten verlängert.

Bau 3 (um 1000?): Der Raum wird um etwa die Hälfte, diesmal westwärts, vergrössert. Die Breite bleibt immer noch gleich.

Bau 4 (um 1300): Der Ostteil des nun relativ langgestreckten Gebäudes scheint erneuert und verstärkt worden zu sein.

Bau 5 (um 1500), Gesamtneubau: Das seit rund 800 Jahren nahezu gleich breit gebliebene Schiff wird nach Süden und nach Norden um je knapp 2 m verbreitert, nach Westen verlängert, und anstelle des schmalen, rechteckigen Chortheiles tritt ein damals «neumodisches» Polygon-Chor.

Bau 6 (1717, nach Schriftquellen): Auf den Fundamenten von um 1500 sind zwei verschiedene «aufgehende» Mauerwerke auszumachen. 1717 wurde also wohl das Schiff (nicht aber das Chor, wie man aufgrund der Schriftquellen bisher annahm) neu errichtet worden wäre. Die Quellen berichten jedenfalls davon, wie baufällig und verlottert das Gotteshaus zwischen 1640 und 1670 ausgesehen habe.

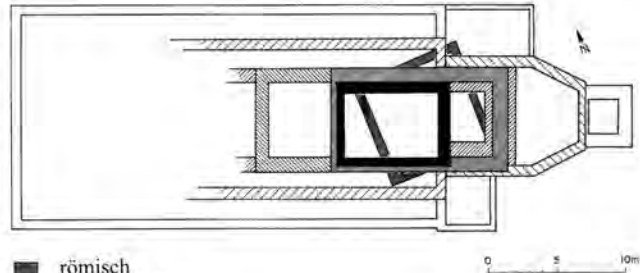
Bau 7 (1913/14): Das Schiff wird um gut 2 m nach Norden und Süden verbreitert und gewiss auch nach Westen verlängert. Das Polygon-Chor aus der Zeit um 1500, jedenfalls seine Fundamente und damit seine Form, dienen nach wie vor.

Anthropologisches Material: Katalogisiert sind bereits 7 Männer, 7 Frauen, 5 Erwachsene und 8 Kinder.

Faunistisches Material: wenig.

Datierung: archäologisch.

AMABL, J. Ewald.



- römisch
- Bau 1, um 700;
- Bau 2, um 850;
- Bau 3, um 1000;
- Bau 4, um 1300;
- Bau 5, um 1500;
- Bau 6, um 1717;
- Bau 7, um 1913/14 (Turm 1883)

Abb. 25. Ettingen BL, Kirche. Bauphasen.

Matériel archéologique: céramique, verre, bois, métaux, cuirs, macrorestes.

Datation: dendrochronologique et archéologique.

SAFR, G. Bourgarel.

Genève GE, rue des Terreaux-du-Temple
voir Epoque Romaine

Genève GE, Temple de Saint-Gervais

CN 1301, 499 850/118 040. Altitude 382 m.

Date des fouilles: 1994.

Références bibliographiques: Chronique des découvertes archéologiques dans le canton de Genève en 1992–1993. *Genava*, n.s., t. XLII, 1994, 48.

Fouille programmée (restauration du temple). Surface de la fouille (Chapelle) env. 120 m².

Tombes. Annexes église.

Les recherches se poursuivent sous la chapelle dite de l'Escalade. Les murs des annexes de l'église funéraire du 5e s., maintes fois remaniés, ont été dégagés. L'une d'elles, abritant des tombes privilégiées, se termine par une abside et forme ainsi une sorte de mausolée indépendant. Au nord de cette zone, plus d'une centaine de tombes ont été fouillées.

Matériel anthropologique: haut Moyen-Age et Moyen-Age.

Datation: archéologique.

Service cantonal d'archéologie GE, B. Privati et I. Plan.

Gravesano TI, Chiesa di San Pietro

CN 1333, 100 170/714 830. Livello s.m. ca. 336 m.

Tempi di ricerca: giugno–agosto 1994.

Esplorazione archeologica non programmata (restauro dell'interno). Ca. 177 m².

Edificio di culto. Sepolture.

L'importanza archeologica della località era ben nota: la chiesa è attestata nel 1192; la sua titolazione e altri documenti indicavano una probabile origine altomedievale; inoltre un'epigrafe del

Fribourg FR, rue de Romont

CN 1185, 578250/183700. Altitude 616 m.

Date des fouilles: septembre 1993–avril 1994.

Références bibliographiques: M. Strub, *Monuments d'Art et d'Histoire de la Suisse*, canton de Fribourg (1964), 159–162.

Fouille de sauvetage (projet de construction). Surface de la fouille env. 800 m².

Fortifications.

La fouille a surtout révélé le détail d'un belluard construit entre 1468 et 1469 devant la porte et mis au jour le système de régulation des eaux lié à cet ouvrage défensif. En effet, les murs latéraux du belluard franchissaient le fossé précédant la tour et formaient un véritable bassin dans lequel le niveau de l'eau était régulé par des canaux et des parois de bois. La découverte de ces aménagements hydrauliques est unique en Suisse et ils étaient totalement ignorés des historiens car ils n'avaient laissé aucune trace dans les archives. De plus, le «bassin» abandonné durant la première moitié du 17e s. a livré de très nombreux objets bien datés par le contexte. Ce matériel a notamment révélé la vaisselle fribourgeoise de la fin du 16e s. et de la première moitié du 17e s. et souligné le problème de la datation de certaines monnaies non millésimées émises par Fribourg. Les résultats de ces fouilles feront prochainement l'objet d'une publication.

Dans le fond du fossé a été trouvée une monnaie de l'Empire Romain (Probus, Antoninien, Ticinum, 276–282 ap.J.-C., RIC V, II, p. 73, no 525).

Prélèvements: 78 échantillons de bois dont 59 datés par dendrochronologie (N.Réf.LRD94/R3727)



Fig. 26. Gravesano TI, Chiesa di San Pietro. Veduta generale dello scavo.

1/2 sec. d.C. (v. ASSPA 68, 1985, 248) dopo il suo fortuito ritrovamento, permettevano di sospettare anche una presenza romana. I risultati dello scavo (fig. 26) hanno confermato queste impressioni iniziali.

Epoca romana: E' stato identificato un altare votivo attribuibile al 2/3 sec. d.C., con alcuni frammenti (covili per pali, una applique in bronzo, tegoloni, sassi e lastroni lavorati) riferibili ad un'area cimiteriale coeva, di dimensioni ancora sconosciute. L'interpretazione dei resti del primo edificio riconoscibile, di forma rettangolare ridotta (m. 3.60×5.20) e con una tomba sita nell'angolo sud/ovest, è ancora incerta: se appartiene al periodo tardo romano (3/4 sec.?) potrebbe essere una «memoria» riferibile all'area cimiteriale; se riferibile ad epoca più tarda (5/6 sec.?) potrebbe trattarsi di un primitivo e semplicissimo edificio di culto.

Alto Medioevo: Attorno al 7/8 sec. la minuscola aula tardoantica, fu ingrandita con l'aggiunta di un'abside semicircolare; all'interno, in posizione centrale, fu costruita una tomba privilegiata.

Periodo romanico: La chiesa altomedievale venne sostituita all'inizio del 12 sec. con una chiesa più ampia, pure con abside semicircolare, direttamente collegata al campanile costruito in un momento appena precedente. A quest'epoca risalgono alcune sepolture. Da notare inoltre che la chiesa romanica, come dimostrano i relativamente abbondanti frammenti rinvenuti, era riccamente decorata.

Periodo tardo medievale: La chiesa venne poi modificata e ampliata nella navata (14 sec.). Il coro romanico fu abbattuto (ini-

zio 16 sec.?) per essere sostituito da un coro poligonale, addossato al campanile e alla sagrestia. E' interessante notare che l'altare medievale viene pure conservato, spostandolo nella sede attuale.

Periodo moderno: L'edificazione della chiesa esistente, caratterizzata da un'unica grande navata edificata tra il 1578 e il 1599, comportò la distruzione completa dell'edificio medievale; solamente il coro poligonale fu ancora utilizzato. La quota di camminamento venne rialzata, ciò che ha permesso di conservare in buone condizioni i resti delle costruzioni antecedenti.

Lo scavo ha aggiunto un'altro tassello alla storia dei primi insediamenti cristiani delle nostre regioni. Si vedano gli esempi analoghi riscontrati a S. Abbondio di Mezzovico, a San Martino di Sonvico, a Santa Maria Assunta di Sorengo ed altri ancora, tutti documentati dagli scavi diretti dal compianto professor Pier Angelo Donati.

Responsabile del cantiere: D. Calderara con la collaborazione di F. Ambrosini e N. Quadri.

Datazione: archeologica.

Ufficio monumenti storici TI, G. Foletti e D. Calderara.

Gruyères FR, Château

CN 1125, 572 773/159 346. Altitude 828 m.

Date des fouilles: 27.10.–11.11.1994.

Site nouveau.

Références bibliographiques: Vevey, B. de, Châteaux et maisons fortes du canton de Fribourg, (1978) 170–179.

Fouille de sauvetage (projet de construction). Surface de la fouille env. 100 m².

Habitat. Tombe.

L'excavation réalisée, pour étendre en sous-sol le local de réception du Château de Gruyères, a mis au jour des vestiges de maçonneries, entraînant ainsi les premières recherches archéologiques sur ce site. Les vestiges appartiennent à six phases de construction. La première, un segment des fondations d'une construction en abside ou polygonale, est liée à des sépultures d'enfants en bas âge. Ses maçonneries, liées avec un mortier au tuileau, correspondent au choeur d'une église ou chapelle du premier millénaire ou à un sanctuaire gallo-romain. L'occupation du site à l'époque romaine est d'ailleurs attestée par une tuile à rebords. Les autres phases sont liées aux défenses du château. Il s'agit vraisemblablement d'une barbacane dont la construction et les transformations s'étalent du 13e s. à la fin du 14e s. La démolition de cet ouvrage défensif a été entraînée par l'érection de la porte et de l'enceinte actuelles, au milieu du 15e s. Si la petite surface explorée ne permet pas de tirer de conclusion, elle a au moins le mérite de révéler la richesse du site.

Matériel anthropologique: une tombe et ossements épars.

Prélèvements: os pour C14.

Matériel archéologique: céramique, tuiles, catelles, une monnaie.

Datation: archéologique.

SAFR, G. Bourgarel.

Habsburg AG, Schloss Habsburg, Burghof (Hab.94.1)

LK 1070, 655 980/257 130. Höhe 510 m.

Datum der Grabung: Juni, Sept. und Okt. 1994.

Bibliographie zur Fundstelle: P. Frey, Argovia 98, 1986, 23–116. Geplante Notgrabung (unterirdische Ökonomieräume). Grösse der Grabung ca. 200 m².

Siedlung, Burg.

Mittelalterliche Gebäudereste und Hofschicht des 11. Jh.; spätmittelalterlicher Befestigungsgraben (vermutlich 14. oder 15. Jh.) zum westlichen Teil der Burg, mit frühneuzeitlicher Einfüllung. Die mittelalterlichen Kleinfunde bewegen sich im üblichen Rahmen. – Daneben wenige Keramikfragmente der älteren Eisenzeit als Streufunde.

Faunistisches Material: unbearbeitet.

Datierung: archäologisch.

Aargauische Kantonsarchäologie.

Hünenberg ZG, Burghaus

LK 1131, 674 686/225 038. Höhe ca. 441 m.

Datum der Grabung: 25.4.–22.7.1994.

Neue Fundstelle.

Geplante Notgrabung (Renovierung). Grösse der Grabung ca. 51 m².

Bibliographie zur Fundstelle: Einwohnergemeinde Hünenberg (Hrsg.) Hünenberg – Geschichte und Geschichten einer Zuger Gemeinde (o.J.; 1988), bes. 11–21.180.186–188.

Wohnhaus/Gewerbebau zur Burg Hünenberg?

Der Blockbau des 15. Jh. (Dendro) sass auf einem Steinsockel, der eine sicher zweiphasige Vorgängerbebauung in Stein belegt. Die geborgenen Kleinfunde (Goldmünze, Gefässkeramik, Glas, Ofenkacheln, Tonpüppchen usw.) decken den Bereich mindestens vom 14. bis in das 18. Jh. ab; singuläre Funde wohl römischer Keramik entziehen sich bislang einer gesicherten Interpretation. Nicht zuletzt das auffällige Fundmaterial weist deutlich auf anzunehmende Zusammenhänge des Burghauses mit der nur unweit nördlich entfernten Ruine der Burg Hünenberg hin.

Proben/Bestimmungen: Holz. Geologie.

Datierung: dendrochronologisch, archäologisch. Mittelalter/Neuzeit.

KA ZG, R. Rothkegel.

Kaiseraugst AG, Dorfstrasse, Region 20,E/W, Grabung Jakobli-Haus (1994.02)

siehe Römische Zeit

Liesberg BL, Im Pfarrgarten

LK 1086, 599 210/250 200. Höhe 507 m.

Datum der Grabung: 19.9.–10.10.1994.

Neue Fundstelle.

Ungeplante Notgrabung (Bauprojekt). Grösse der Grabung ca. 40 m².

Grab.

Beim Aushub einer Baugrube am unteren Dorfrand von Liesberg stiess man auf Knochen. Eine sofort eingeleitete Notgrabung ergab die Reste von mindestens 32 Bestattungen und einer bogenförmig verlaufenden Mauerausbruchgrube, die die ehemalige Friedhofmauer andeutet. Die spärlichen Keramikfunde und die wenigen Trachtbestandteile in den Gräbern ergaben eine Datierung ins Hoch- und Spätmittelalter sowie in die Neuzeit. Der Friedhof wurde möglicherweise im Zusammenhang mit dem Kirchenneubau nach 1697 aufgelassen. Die damals abgebrochene St. Peterskirche muss wohl in der Nähe der Gräber gesucht werden.

Anthropologisches Material: 32 Skelette, unbearbeitet.

Sonstiges: wenig Keramik.

Datierung: archäologisch. Mittelalter und Neuzeit.

AMABL, J. Tauber.

Martigny VS, Eglise paroissiale
voir Epoque Romaine

Mies VD, La Crota

CN 1281, 502 775/128 490. Altitude 383 m.

Date des fouilles: 16.3.–6.4.1994.

Références bibliographiques: F. Troyon, questionnaires de 1841, MHAVD; idem, Description des tombeaux de Bel-Air (1841) 17; idem, Monuments de l'Antiquité dans l'Europe barbare (Lausanne 1868) 536; D. Viollier, Carte archéologique du Canton de Vaud (Lausanne 1927), 225s.; E. Pélichet, RHV 1949, 157; idem, ASSPA 1951, 151; B. Barbeau, Mies à l'écoute de son passé (1993) 205.

Fouille de sauvetage (construction d'une villa). Surface fouillée env. 140 m².

Nécropole.

Une tranchée liée à la construction d'une villa a révélé treize tombes en dalles d'adultes et une d'enfant, implantées dans la terrasse lacustre «des 10 m». Six coffres voués à la destruction par les travaux ont été fouillés. Huit autres, épargnés, ont été documentés et topographiés, avant d'être protégés et remblayés.

L'emploi de dalles de molasse, de schiste ou/et de calcaire est systématique aussi bien pour les couvercles, les entourages et les fonds (sauf T2 où le fond n'est pas aménagé). Les coffres sont rectangulaires ou trapézoïdaux, orientés NW-SE. Parfois, les dalles sont liées à l'argile. Les tombes se répartissent en deux groupes géographiques distincts à l'intérieur desquels certaines sont accolées. Dans le premier groupe, trois d'entre elles au minimum sont mitoyennes (T4, T5, T6), alors que dans le second, leur nombre s'élève à quatre au moins (T7, T9, T8, T12).

Ces sépultures s'ajoutent à celles signalées par F. Troyon et par D. Viollier, non localisées précisément, et aux douze sépultures mises au jour en 1949 et en 1954. L'intervention de 1994 confirme l'importance archéologique du site.

Direction de chantier: F. Rossi.

Matériel archéologique: plusieurs fragments de garniture de ceinture en fer damasquinée de type «C» du groupe de Berne-Soleure, trouvée dans T1 et datée du milieu du 7e s.

Datation: archéologique. 2e moitié 6e s.

F. Menna et L. Steiner, Gollion.

Morat FR, Kreuzgasse 11

CN 1165, 575 500/183 700. Altitude 452 m.

Date des fouilles: décembre 1994–janvier 1995.

Date de la découverte: novembre 1994.

Site nouveau.

Références bibliographiques: Grosjean, G., in: Die Zähringerstädte, Ausstellungskatalog Villingen (1978) 23 s.

Fouille de sauvetage (projet de construction).

Surface de la fouille env. 25 m².

Habitat.

La création d'un sous-sol, dans le cadre de la transformation de la maison de la Kreuzgasse 11, a entraîné la découverte d'une importante couche d'incendie. Le matériel archéologique – des gobelets de poêle, des catelles et de la vaisselle – provenant d'une tranchée de sondage remonte au 14e s. Il s'agit probablement des traces du grand incendie qui détruisit la ville en 1416. La fouille archéologique de ce bâtiment jouxtant la ruelle-égout va permettre de mieux définir l'implantation des premières maisons et ainsi de vérifier les hypothèses de P. Hofer. L'abondant matériel, contenu dans la couche d'incendie, sera une précieuse source de

renseignements, notamment pour la forme des poêles en gobelets.

Matériel archéologique: céramique, verre, métaux, torchis brûlé, etc.

Datation: archéologique.

SAFR, G. Bourgarel.

Oberwil BL, Am Chatzebach

LK 1067, 608 550/262 580. Höhe 320 m.

Datum der Fundmeldung: 6.10.1994.

Neue Fundstelle.

Zufallsfund ohne Ausgrabung (Gartenarbeiten).

Siedlung.

Die wenigen Scherben des 10./11. und des 12. Jh. geben zum ersten Mal einen Anhaltspunkt darüber, wo das früh- und hochmittelalterliche Oberwil zu suchen ist.

Datierung: archäologisch.

AMABL, J. Tauber.

Oeschgen AG, Mitteldorf 87 (Ogn.94.1)

siehe Römische Zeit

Radelfingen BE, Landerswil

LK 1146, 588 600/206 400. Höhe 690 m.

Datum der Grabung: 22./23.6.1994.

Neue Fundstelle.

Ungeplante Rettungsgrabung (landwirtschaftliche Arbeiten).

Grösse der Grabung 33 m².

Gräberfeld.

Auf einem Acker in Landerswil kamen beim Pflügen mit einem neuen Tiefpflug Knochen an die Oberfläche. Der benachrichtigte ADB unternahm daraufhin eine kleine Sondierung. Freigelegt wurden vier in den anstehenden Sandstein eingetiefte, anthropomorphe Grabgruben mit durch den Pflug stark gestörten Skeletten. Die Bestatteten lagen, soweit erkennbar, in gestreckter Rückenlage und waren ohne Beigaben. Da der Pflug das Gräberfeld in absehbarer Zeit vollständig zerstören würde, soll es im Herbst 1995 vollständig ergraben werden.

Anthropologisches Material: Reste von vier Bestattungen.

Datierung: archäologisch. Frühmittelalter.

ADB, A. Baeriswyl.

Rothenfluh BL, Heuelscheuer

LK 1068, 634 900/257 300. Höhe 450 m.

Datum der Grabung: 21.5.1994.

Neue Fundstelle.

Zufallsfund ohne Ausgrabung (Bauprojekt).

Siedlung.

Beim Bau einer neuen Reithalle entdeckte G. Mazzucchelli einige Funde, darunter vor allem mittelalterliche Keramik. Es dürfte sich um Reste des abgegangenen Dorfes «Henschikon» handeln. Allerdings ist die Lokalisierung nicht präzise, da die verrundeten Kanten der Funde auf einen Transport durch den nahegelegenen Bach hinweisen.

Faunistisches Material: wenig.

Datierung: archäologisch.

AMABL, J. Tauber.

Saint-Maurice VS, Abbaye, cour du Martolet et catacombes

CN 1304, env. 566 400/118 780. Altitude env. 420 m.

Date des fouilles: automne 1993–décembre 1994.

Fouille programmée (reprise des anciennes fouilles). Surface de la fouille env. 1500 m².

Complexe religieux. Tombes.

En prévision de la reprise de l'étude archéologique du site des basiliques d'Agaune, les archéologues ont procédé à l'organisation générale du chantier ainsi qu'à un certain nombre de sondages préliminaires dans des zones déjà «fouillées».

Dès le mois de juin, un décapage de surface de l'ensemble du site a été entrepris (élimination des pierres provenant de la falaise, débroussaillage, évacuation de remblais modernes).

Au mois d'octobre, la dalle qui recouvrait la crypte occidentale, construite en 1907 et réparée partiellement en 1957, fut évacuée en raison de son état de dégradation avancé. Sur cet emplacement, une construction métallique provisoire fut érigée afin de protéger cette crypte et permettre la poursuite des visites et des fouilles.

De nombreux sondages, remblayés à la suite des investigations archéologiques antérieures, ont été en partie réouverts, la documentation scientifique les concernant s'avérant trop superficielle. Dès lors un inventaire et une analyse des sources archéologiques ont été entrepris.

Simultanément la fouille des «catacombes» a débuté. Les remblissages modernes ont été enlevés afin de vérifier la seule information figurant sur le plan des tombes de Blondel (1950): «environ 40 tombes». Dans un second temps, une grande partie de ces tombes a été partiellement dégagée: il s'agit de tombes maçonnées, préparées en série, appelées *formae*.

Datation: archéologique.

H.-J. Lehner.

Schaffhausen SH, Kloster Allerheiligen

LK 1031, 689 860/283 370. Höhe 391 m.

Datum der Grabung: Juli–August 1994.

Bibliographie zur Fundstelle: W.U. Guyan, Das Salvatorkloster zu Schaffhausen. ZAK 36, 1979, 151–204.

Notgrabung (Bauprojekt). Grösse der Grabung ca. 170 m².

Siedlung.

Der Einbau eines Kulturgüterschutzraumes und einer Cafeteria erforderte, als 1. Etappe, die Untersuchung des südlichen Pfalzhofes. Trotz der massiven Leitungstörungen des 19. und 20. Jh. und des Einbaus eines Brunnens 1938 ergaben sich wichtige Befunde: Über dem anstehenden, zum Teil brandgeröteten Humus lag auf einer Fläche von mehr als 80 m² eine bis zu 10 cm starke Holzkohleschicht einer Köhlerlei. Sie war überlagert von einer bis zu 15 cm starken Eisenschlackenschicht. Reste eines Rennöfens bestätigen die Verhüttung von Eisen an Ort und Stelle, möglicherweise vor Errichtung des ersten Klosters. Jünger sind die angeschnittene Ecke eines Kalksteinbruches, in dem später ein Kalkbrennofen angelegt wurde und eine weitere Kalkbrenngrube. Sie stehen im Zusammenhang mit den Klosterbauten der 2. H. 11. Jh. und sind ihrerseits überlagert von einigen isolierten Mauern, deren Bedeutung innerhalb der verschiedenen Klosteranlagen vorderhand offen ist. In der Auffüllung eines kleinen Sodbrunnens fand sich ein 1497–1515 in Tourmai(?) geprägter Rechenpfennig (Mitchiner: Jetons, Medalets and Tokens, Vol. I, 246, 771 [Typ Vs]. Bestimmung H. von Roten), welche seine Auflassung datiert. Die Arbeiten werden 1995 fortgesetzt.

Datierung: archäologisch. 11.–16. Jh.

KA SH.

Schaffhausen SH, Oberstadt 18/20, Rüden-Buchsbaum

LK 1031, 689 600/283 625. Höhe 403 m.

Datum der Grabung: 8.2.–29.4.1993.

Bibliographie zur Fundstelle: K. Bätteli, Schaffhausen – seit dem 11. Jahrhundert befestigte Stadt. Nachrichten des Schweiz. Burgenvereins 67, 1994, 82–92.

Geplante Notgrabung (Bauprojekt). Grösse der Grabung ca. 1380 m².

Siedlung.

Im Zuge der Neuüberbauung des an der westlichen Stadtmauer gelegenen Areals konnten bedeutende Befunde zur frühen Stadtentwicklung gemacht werden.

Auf dem gewachsenen Boden wurde ein 2.5 m hoher und ursprünglich etwa 10 m breiter Erdwall aufgeschüttet, der auf einer Länge von etwa 30 m nachzuweisen war. Holz-Ein oder -Aufbauten waren keine nachzuweisen; Keramik datiert ihn ins 11. Jh.

Später wurden in den Wall 3 Latrinengruben abgetieft, die mit einer Aufschüttung der Wallkrone im 12. Jh. wieder verfüllt wurden. Im späteren 12. Jh. wurde auf den Wall eine erste Stadtmauer gebaut, welche sich über die aufgefüllten Latrinengruben hinzieht. Erst aus dem späten 13. oder 14. Jh. stammt die bisher bekannte, 4 m stadtauswärts verschobene Stadtmauer. Sie reicht 4,7 m unter die ehemalige Berme und bildet sowohl bis auf die Sohle des sich vergrösserten Stadtgrabens, als auch mit dem Obertorturm eine glatte Front. Abgesehen von weiteren Latrinengruben fehlten hochmittelalterliche Bebauungsspuren zwischen Wall und Häuserzeile in den 50–70 m tiefen Parzellen vollständig.

Datierung: archäologisch. 11.–14. Jh.

KA SH.

Schaffhausen SH, Vorstadt 40/42

LK 1031, 689 800/283 790. Höhe: 399 m.

Datum der Grabung: Dezember 1993–Februar 1994.

Neue Fundstelle.

Notgrabung (Unterkellerung). Grösse der Grabung ca. 180 m².

Siedlung.

Im Zuge der Unterkellerung der Hinterhäuser konnten 23 Latrinengruben verschiedener Konstruktionsart freigelegt werden. In einer Grube fanden sich Laufsclacken als Zeugen von Eisenverhüttung, während eine andere sekundär zum Brennen von Kalk verwendet wurde.

An Funden liegt eine grössere Zahl Gefässe vor, die ganz geborgen oder grösstenteils zusammengesetzt werden konnten, sowie einige glasierte Nischenkacheln des 14. Jh.

Datierung: archäologisch. 12.–16. Jh., neuzeitlich.

KA SH.

Sion VS, Colline de Tourbillon
voir NéolithiqueSion VS, place des Tanneries
voir Epoque Romaine

Staufen AG, Pfarrkirche St. Laurentius (Stf.94.1)

LK 1089, 654 680/248 000. Höhe 516 m.

Datum der Grabung: Oktober/November 1994.

Bibliographie zur Fundstelle: Heimatkunde aus dem Seetal 1949, 14f.

Geplante Notgrabung (Bodenheizung). Grösse der Grabung ca. 300 m².

Kirche. Grab.

Nachweis einer frühesten Kirche aus dem 10. Jh. und mehrerer Kirchenerweiterungen. Körpergräber, die älter zu datieren sind als diese früheste Kirche (2 N-S orientiert, mehrheitlich E-W orientiert). – Im überbauten Friedhofareal einzelne Keramikfragmente der älteren Eisenzeit als Streufunde sowie römischer Bauschutt mit Baukeramik und Gebrauchskeramik, wohl von einem römischen Gebäude am Ort.

Anthropologisches Material: Skelette.

Datierung: archäologisch.

Aargauische Kantonsarchäologie.

Sursee LU, Unterstadt 12

LK 1129, 650 800 / 224 850. Höhe ca. 497 m.

Datum der Grabung: 20.9.1993–28.2.1994.

Neue Fundstelle.

Bibliographie zur Fundstelle: J. Manser, JbHist. Gesellschaft Luzern 12, 1994 (im Druck).

Geplante Notgrabung (Um- und Neubau). Grösse der Grabung ca. 90 m².

Siedlung.

Die Grabungsstelle liegt in der Surseer Altstadt, in Hanglage ca. 40 m südwestlich der Pfarrkirche St. Georg. Das hauptsächliche Augenmerk lag auf dem sogenannten Posterliturm. Die lokale Geschichtsschreibung vermutete die Reste dieses gemäss den Quellen als Kerker genutzten Turmes in einem unscheinbaren, hofseitigen Anbau der Liegenschaft Unterstadt 12. Ausgrabung und Bauanalyse erbrachten indes keine Hinweise auf einen mittelalterlichen Turmbau. Dafür konnten die Reste eines hochmittelalterlichen Grubenhauses freigelegt werden. Die 3.2×2 m messende Grube war noch ca. 0.6 m tief erhalten. Drei Pfostenlöcher in der Längsachse – eines davon am äusseren, die beiden anderen am inneren Grubenrand liegend – sind in Zusammenhang mit der Dachkonstruktion zu sehen. Ein viertes, im Südwesten zu erwartendes Pfostenloch muss im nicht ausgegrabenen Teil der Grube liegen. Eine Vielzahl kleiner Pfostenlöcher ist über den Grubenboden verstreut, ohne ein bestimmtes System erkennen zu lassen. Ein gesicherter Benützungshorizont konnte nicht nachgewiesen werden. Vier auf dem Grubenboden gefundene Fragmente von Webgewichten deuten auf eine zumindest temporäre Nutzung als Webhaus.

Probenentnahmen: Proben aus der den Grubenboden bedeckenden, stark holzkohlehaltigen Schicht für Makroanalyse, C14-Datierung.

Datierung: archäologisch, C14, dendrochronologisch.

KA LU, J. Manser.

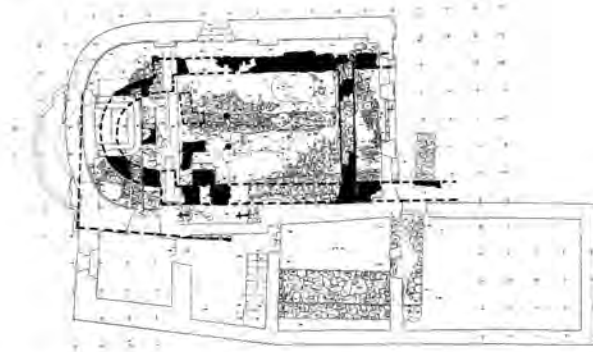


Fig. 27. Vezia TI, Chiesa di San Martino. Chiesa altomedievale (nero). Coordinate: m. 1 per 1.

Treyvaux FR, Chapelle Saint-Pierre et Saint-Paul

CN 1205, 575 320/176 170. Altitude 684 m.

Date des fouilles: mai–décembre 1994.

Fouille de sauvetage programmée (assainissement). Surface de la fouille env. 300 m².

Tombes. Eglise.

Parmi les plus anciens vestiges retrouvés, cinq larges trous de poteaux dessinent le plan de la moitié nord d'un bâtiment de bois rectangulaire, long de 7.60 m et large d'au moins 4 m, abritant des sépultures. En l'absence de fouilles sous l'église, il reste impossible de déterminer s'il s'agit des restes d'une église de bois du haut moyen-âge ou de ceux d'une vaste annexe funéraire adossée au côté nord d'une église antérieure à l'actuelle. Cet édifice de bois a été reconstruit sur le même plan en pierre par la suite.

La nef de l'église actuelle a été construite vers l'an mil, en remplacement d'un bâtiment plus ancien dont seules une tombe anthropomorphe et quelques sépultures restituent l'emplacement. Elle a été allongée un ou deux siècles plus tard pour prendre les dimensions qu'elle a conservées jusqu'à nos jours. Un porche de pierre a été ajouté à l'époque romane devant l'entrée de la nef, puis l'église a été modifiée au 13e–14e s. par la reconstruction de son chœur, l'édification d'un clocher contre son épaulement septentrional et enfin l'ajout d'un grand bâtiment (cure?) adossé au côté nord de sa nef.

Matériel anthropologique: squelettes, dont deux présentant des caractéristiques crâniennes de type ukrainien.

Matériel archéologique: calice et patène en étain déposés aux environs de l'an mil dans une tombe, céramiques, objets de fer et monnaies.

Datation: archéologique.

SAFR, J. Bujard et W. Trillen.

Vezia TI, Chiesa di San Martino

CN 1333, 98 300/716 300. Livello s.m. ca.434 m.

Tempi di ricerca: giugno–agosto 1994.

Non noto.

Esplorazione archeologica programmata (restauro dell'interno). Ca. 134 m².

Chiesa e casa cappellanica.

I dati qui illustrati sono ancora provvisori, mancando il tempo per una sintesi più ponderata e meditata. L'indagine ha permesso di

identificare, sulla sommità di una collina dominante il piano del Vedeggio, una chiesa altomedievale inserita in un ampio complesso fortificato di cui si era completamente persa la memoria documentaria. I resti della fortificazione sono ancora visibili nel terreno (muri perimetrali); per contro nell'indagine della casa cappellanica (scavata in agosto-settembre 1993) è stato documentato il basamento di una torre attribuibile al 11/12 sec.

Nella chiesa (fig. 27) sono stati riscontrati tre momenti essenziali: *Epoca altomedievale* (8/9 sec.?) con una minuscola navata quadrangolare (m. 4×6 ca.), transenna, coro semicircolare e area cimiteriale. All'esterno viene edificata una struttura abitativa;

Epoca medievale (12/13 sec.) dove la chiesa viene ampliata verso est, con la costruzione di una nuova abside semicircolare. Questa trasformazione è sicuramente successiva all'edificazione della torre;

Epoca moderna: La casa cappellanica è ampliata (inizio 16 sec.), mentre la torre medievale è modificata in abitazione. La chiesa esistente viene edificata assai più tardi, attorno al 1670, distruggendo quasi totalmente la chiesa medievale.

L'interesse di questa indagine è nell'identificazione di un complesso fortificato, forse d'origine tardoromana, in cui si insediò in epoca altomedievale un luogo di culto, significativamente dedicato a San Martino, forse da mettere in relazione con la cristianizzazione della popolazione longobarda.

Responsabile del cantiere: D. Calderara con la collaborazione di F. Ambrosini e N. Quadri.

Datazione: archeologica.

Ufficio monumenti storici TI, G. Foletti e D. Calderara.

Uster ZH, Nänikon/Bühl

LK 1092, 694 200/247 800. Höhe 465 m.

Datum der Grabung: 26.10.1992–23.4.1993; 18.11.–2.12.1993; 12.4.–11.5.1994.

Bibliographie zur Fundstelle: F. Hoek, M. Illi, E. Langenegger, Burg, Kapelle, Friedhof auf dem Bühl bei Nänikon (ZH). Ergebnisse der archäologischen Untersuchungen von 1992–1994. Monographien der Zürcher Denkmalpflege (erscheint im Herbst 1995).

Geplante Notgrabung (Bauprojekt). Grösse der Grabung ca. 1400 m².

Burg, Kapelle, Gräber.

Die Untersuchung der Hügelkuppe und der Südseite des Bühls erbrachte den Nachweis einer Burg des 12./frühen 13. Jh. (Wohnturm, Filterzisterne, Umfassungsgraben) sowie einer Kapelle mit zugehörigem Friedhof des 13. bis frühen 16. Jh. Im Geviert des Wohnturms fanden sich auf engstem Raum in einem Brandschutt über 220 Pfeileisen und Armbrustbolzen, die wohl einst in einer Holzkiste verpackt waren.

Bei der Kapelle handelte es sich um einen Saalbau mit eingezogenem Rechteckchor. An deren Süd- und Ostseite konnte ein grosser Teil des Friedhofs ausgegraben werden. Bemerkenswert sind der hohe Anteil Nichterwachsener (73 gegenüber 41 Erwachsenen) sowie die zahlreichen Pathologien.

Faunistisches Material: unbearbeitet.

Anthropologisches Material: 114 Skelette.

Probenentnahmen: Mörtel-, Dendro-, C14-Proben, botanische Makroreste.

Datierung: archäologisch, dendrochronologisch, numismatisch, urkundlich.

KA ZH, F. Hoek.

Winterthur ZH, Marktgasse 9

LK 1072, 697 300/261 770. Höhe 443 m.

Datum der Grabung: November 1993–April 1994.

Neue Fundstelle.

Geplante Notgrabung (Umbauvorhaben). Grösse der Grabung ca. 40 m².

Siedlung.

Im Rahmen einer Teiluntersuchung des Aufgehenden sowie einer Ausgrabung des Hofbereichs konnte die Bauentwicklung der Liegenschaft seit dem 13. Jh. verfolgt werden. Im von der Gasse abgewandten Hausteil konnte im Keller als ältestes ein Steinbau des 12./13. Jh. nachgewiesen werden (Bollensteinmauerwerk in Fischgrättechnik, Fugenstrich). Eine Unterkellerung dieses Gebäudeteils erfolgte vermutlich im 14./15. Jh.; erhalten haben sich Teile des Kellerabgangs (Ansatz des Torbogens und Spuren von Wandmalereien). Im Dachgeschoss konnte der Giebelbereich eines weiteren Steinbaus des 13./14. Jh. im rückwärtigen Teil der Parzelle Obergasse 27 gefasst werden.

Faunistisches Material: unbearbeitet.

Probenentnahmen: Mörtelproben, Dendroproben.

Datierung: archäologisch.

KA ZH, R. Windler.

Winterthur ZH, Marktgasse 64–66

LK 1072, 697 100/261 800. Höhe 440 m.

Datum der Grabung: 11.4.–3.6.1994

Bibliographie zur Fundstelle: ASA 1893, 295; Zürcher Denkmalpflege, 1. Bericht 1958/59, 66–69.

Geplante Notgrabung (Bauvorhaben). Grösse der Grabung ca. 50 m².

Grab, Siedlung.

Im Hinterhofbereich der Liegenschaft kamen 6 z.T. gestörte Gräber zum Vorschein, die zu dem seit 1893 bekannten Gräberfeld gehören (vgl. Bericht Stadthausstrasse 111). Die Perlenkette des Mädchengrabes 2, die beschlaglose Bronzeschnalle aus dem Männergrab 3 und der Topf aus dem Grab 4 (ohne Skelett) datieren ungefähr in die Mitte bis in die 2. H. 6. Jh. An hoch- und spätmittelalterlichen Befunden sind zwei mindestens 2,3 m tiefe Gruben mit Flechtwerkverkleidung und ein mit Steinen verkleideter, überwölbter Sodbrunnen (3 m Innendurchmesser) zu nennen. Der an der westlichen Parzellengrenze liegende Sickerschacht diente der Entwässerung der beiden angrenzenden Hofareale.

Anthropologisches Material: in Bearbeitung bei E. Langenegger (Anthropolog, Institut Universität Zürich).

Faunistisches Material: u. a. zahlreiche Hornzapfen.

Probenentnahmen: Holzkohle, Holz- und Erdproben.

Datierung: archäologisch.

KA ZH, A. Stebler-Cauzzo.

Winterthur, Oberwinterthur, Römerstrasse 209
siehe Römische Zeit

Winterthur ZH, Oberwinterthur, Untere Hohlgasse 8
siehe Römische Zeit

Winterthur ZH, Stadthausstrasse 111

LK 1072, 697 100/261 800. Höhe 440 m.

Datum der Grabung: 15.2.–9.3.1994.

Bibliographie zur Fundstelle: Zürcher Denkmalpflege, 1. Bericht 1958/1959, 66–69.

Geplante Notgrabung (Bauprojekt). Grösse der Grabung ca. 55 m².

Grab, Siedlung.

Bei einer Absenkung eines Kellerbodens kamen ein Männergrab des 1. Drittels des 7. Jh. sowie ein im 12. Jh. verfüllter, schräg zur Stadtmauer ausgerichteter Erdkeller (1,95×3 m) zum Vorschein (vgl. Bericht Marktgasse 64–66). Das grösstenteils unter dem Fundament einer aktuellen Aussenmauer liegende und in die Schmiedgasse hinausreichende Grab war alt gestört und enthielt an Beigaben u. a. noch eine Gürtelschnalle des Typs Bülach, eine Knebeltrense sowie Riemenzungen aus Bronzeblech (vom Pferdegesschirr?).

Anthropologisches Material: nur in kleinen Resten erhalten.

Datierung: archäologisch

KA ZH, R. Windler.

Zug ZG, Grabenstrasse 3

LK 1131, 681 630/224 385. Höhe ca. 425 m.

Datum der Grabung: 7.7.–11.7. und 18.7.–21.7.1994.

Neue Fundstelle.

Geplante Notgrabung (Renovierungen). Grösse der Grabung ca. 14 m².

Bibliographie zur Fundstelle: V. Luthiger, Zuger Kalender 89, 1944, 36–47, bes. 47 (s.v. Haus neben Schwert, Assek.-Nr. 271). Wohnhaus.

Bei der Renovierungsbegleitung konnte anhand einer entsprechenden Mauerflucht eine Vorgängerbebauung des 16. Jh. gefasst werden, die durch Keramik- und Glasfunde datierbar ist. Weiter fanden wir als Vermauerung eines Kaminzuges eine Reihe schwarz glasierter Ofenkacheln des 16./17. Jh. mit Motiven des Neuen Testaments. Auffällig war hierbei nicht nur die Fundlage, sondern auch die Tatsache, dass fast alle Kacheln ohne rückwärtige Schmauch-, also Gebrauchsspuren deponiert worden sind.

Datierung: dendrochronologisch, archäologisch. Frühe Neuzeit.

Proben/Bestimmungen: Holz.

KA ZG, R. Rothkegel.

Zug ZG, Obergasse 1, 3 und 4 (Restaurant Rathauskeller)

LK 1131, 681 598/224 446. Höhe ca. 420 m.

Datum der Grabung: 27.9.–26. 11.1993, 28.2.–15.4.1994.

Neue Fundstelle.

Geplante Notgrabung (Renovierung). Grösse der Grabung ca. 96 m².

Bibliographie zur Fundstelle: V. Luthiger, Zuger Kalender 83, 1938, 48–62, bes. 53 (s.v. Haus Assek.-Nr. 67, 70 und 72); Kunstdenkmäler der Schweiz Bd. 6, Zug-Stadt (Basel 1959²) 365–390 (Rathaus); Tugium 10, 1994, 44f.

Wohnhäuser.

Reste eines weiteren Steinturmes sowie direkt daneben befindliche Holzbebauung und tiefliegendes romanisches Mauerwerk geben verschiedenste Aufschlüsse zur Frühzeit der Stadt Zug. Neben dem Fundmaterial, das mindestens bis in das 12. Jh. zurückreicht, ist anhand von Schlacke usw. die vermutlich früheste Zuger Werkstatt für Bronzeguss nachweisbar. Die nachfolgenden Bauten wurden u. a. von einem Töpfer genutzt, der im 16. Jh. ver-

schiedenste keramische Kleinformen herstellte; vergleichbare Befunde sind für ganz Europa bislang nur singular publiziert.

Datierung: archäologisch. Mittelalter/Neuzeit.
KA ZG, R. Rothkegel.

Zeitstellung unbekannt – Epoque incertaine – Reperti non datati

Corcelles-près-Concise VD, menhirs de Corcelles
voir Néolithique

dem Reduktionsprozess handelt, die ein erhebliches Alter aufweisen dürften.

Funde: Schlacken.

Datierung: archäologisch. Mittelalter oder älter?
AMABL, J. Tauber.

Gruyères FR, Château
voir Moyen-Age

Lampenberg BL, nördlich Kurhaus Obetsmatt

Sévaz FR, Tudinges

LK 1088, 623 400/252 250. Höhe 590 m.

Datum der Fundmeldung: Juni 1994.

Neue Fundstelle.

Zufallsfund ohne Ausgrabung.

Gewerbesiedlung.

E. Schmutz sammelte nördlich seines Hauses zahlreiche Eisenschlacken auf. Es handelt sich dabei sowohl um Reduktions-
schlacken aus der Verhüttung als auch um Kalotten, was mindestens das Reinigen des Eisenschwamms in einem Ausheizherd an Ort und Stelle belegt.

Funde: Schlacken.

Datierung: archäologisch. Mittelalter oder älter(?).

AMABL, J. Tauber.

CN 1184, 556 900/186 900. Altitude 465 m.

Date de la découverte: novembre 1994.

Site nouveau.

Sondages programmés (construction de la RN1).

Zone d'activités artisanales.

Deux fosses sub-circulaires fortement enrichies en points de charbons ont été repérées sur le flanc sud d'une colline molassique à faible couverture morainique. Plusieurs scories de dimensions variées ont été observées dans la partie supérieure de leur remplissage et une des deux fosses contenait plusieurs blocs.

Ces structures étaient rattachées à un horizon archéologique, situé entre 0.80 m et 1 m de profondeur, que nous avons pu suivre sur une surface d'environ 600 m².

Prélèvements: charbons de bois pour datations.

Datation: archéologique.

SAFR, M. Mauvilly.

Lupsingen BL, Höhenweg

Wettswil ZH, Furtächer

LK 1067, 618 995/255 275. Höhe 466 m.

Datum der Grabung: 18./22.2.1994.

Neue Fundstelle.

Ungeplante Notgrabung. Grösse der Grabung ca. 5 m².

Siedlung?

In einem offenen Leitungsgraben entdeckte K. Rudin eine dunkel verfärbte Linse mit Keramik- und Holzkohleeinschlüssen. Nach einer ersten Aufnahme durch die Kantonsarchäologie grub der Entdecker mit ihrem Einverständnis noch etwas weiter, was verdankenswerterweise von der Gemeinde finanziert wurde. Der Befund ist unklar: Es handelt sich um eine seichte Vertiefung im anstehenden Material, die neben Holzkohleflitterchen einige Keramikfragmente lieferte. Diese können vorderhand lediglich als «prähistorisch» angesprochen werden.

Faunistisches Material: wenig.

Probenentnahmen: Erdproben.

Sonstiges: etwas Keramik.

Datierung: archäologisch. Prähistorisch.

AMABL, J. Tauber.

LK 1091, 677 375/244 370. Höhe 527 m.

Datum der Grabung: 4.8.–14.9.1994.

Neue Fundstelle.

Geplante Notgrabung (Autobahnbau). Grösse der Grabung ca. 100 m².

Feuerstelle.

Das Areal Furtächer liegt im Bereich des Autobahndreiecks Wettswil. Bei Baggersondierungen kam 1992 prähistorische Keramik zum Vorschein. 1994 ist im Bereich zweier Sondierlöcher je eine Fläche von 6×8 m geöffnet worden. Die eine Grabungsfläche lieferte nur wenige kleine Scherben, im anderen Feld zeigten sich in einer Tiefe von ca. 80 cm unter der Oberfläche dunkle Verfärbungen mit Ziegelsplittern. Vielleicht handelt es sich dabei um Pfostenstandspuren von Anlagen in Zusammenhang mit dem Ziegelbrennofen in der benachbarten Flur Josenmatt (JbSGUF 76, 1993, 219).

Ca. 110 cm unter der heutigen Oberfläche kam eine in den anstehenden Lehm eingetiefe, rechteckige Feuergrube von etwa 50×70 cm Grösse zum Vorschein. Die Grubensohle und die Wände waren stark brandgerötet. In dieser Struktur fanden sich nur fünf Keramikfragmente, welche wahrscheinlich prähistorisch sind, sich aber nicht präziser datieren lassen. 2,5 m südlich der Feuergrube konnte im Profil eine brandgerötete Linse, jedoch ohne Holzkohlespuren gefasst werden.

KA ZH, S. Hämmerle.

Nenzlingen BL, Unterfeld

LK 1067, 608 700/255 380. Höhe 450 m.

Datum der Fundmeldung: Juni 1994.

Neue Fundstelle.

Zufallsfund ohne Ausgrabung, Begehung.

Gewerbesiedlung?

Auf einem Acker sammelte G. de Vries eine Anzahl Eisenschlacken auf. Eine Begutachtung ergab, dass es sich um Schlacken aus