

# Fundbericht 1995 = Chronique archéologique 1995 = Cronaca archeologica 1995

Objektyp: **Group**

Zeitschrift: **Jahrbuch der Schweizerischen Gesellschaft für Ur- und Frühgeschichte = Annuaire de la Société Suisse de Préhistoire et d'Archéologie = Annuario della Società Svizzera di Preistoria e d'Archeologia**

Band (Jahr): **79 (1996)**

PDF erstellt am: **03.12.2018**

## **Nutzungsbedingungen**

Die ETH-Bibliothek ist Anbieterin der digitalisierten Zeitschriften. Sie besitzt keine Urheberrechte an den Inhalten der Zeitschriften. Die Rechte liegen in der Regel bei den Herausgebern.

Die auf der Plattform e-periodica veröffentlichten Dokumente stehen für nicht-kommerzielle Zwecke in Lehre und Forschung sowie für die private Nutzung frei zur Verfügung. Einzelne Dateien oder Ausdrucke aus diesem Angebot können zusammen mit diesen Nutzungsbedingungen und den korrekten Herkunftsbezeichnungen weitergegeben werden.

Das Veröffentlichen von Bildern in Print- und Online-Publikationen ist nur mit vorheriger Genehmigung der Rechteinhaber erlaubt. Die systematische Speicherung von Teilen des elektronischen Angebots auf anderen Servern bedarf ebenfalls des schriftlichen Einverständnisses der Rechteinhaber.

## **Haftungsausschluss**

Alle Angaben erfolgen ohne Gewähr für Vollständigkeit oder Richtigkeit. Es wird keine Haftung übernommen für Schäden durch die Verwendung von Informationen aus diesem Online-Angebot oder durch das Fehlen von Informationen. Dies gilt auch für Inhalte Dritter, die über dieses Angebot zugänglich sind.

## Fundbericht 1995 – Chronique archéologique 1995 – Cronaca archeologica 1995

Der archäologische Fundbericht enthält Nachrichten und Notizen über Neufunde und Grabungen in der Schweiz. Wir danken allen Autoren, die Beiträge und Bildmaterial zur Verfügung gestellt haben. Für bibliographische Hinweise verweisen wir auf:

RAS (Résumés d'archéologie suisse) Epoque Romaine. Herausgegeben vom IAHA Lausanne (ab 1981).

RAS (Résumés zur Archäologie der Schweiz) Paläolithikum – Latènezeit. Herausgegeben von der SGUF (ab 1984).

La chronique archéologique renseigne sur les fouilles et les découvertes récentes en Suisse. Nous remercions tous ceux qui ont mis à notre disposition leurs rapports et leurs illustrations. Pour les références bibliographiques nous renvoyons à:

RAS (Résumés d'archéologie suisse) Epoque Romaine. Edité par l'IAHA Lausanne (à partir de 1981).

RAS (Résumés zur Archäologie der Schweiz) Paläolithikum – La Tène. Edité par la SSPA (à partir de 1984).

La cronaca archeologica informa sulle scoperte recenti e gli scavi in Svizzera. A tutti gli autori giungano i nostri più sentiti ringraziamenti per averci lasciato utilizzare le loro relazioni e documentazioni fotografiche. Per le indicazioni bibliografiche rimandiamo a:

RAS (Résumés d'archéologie suisse) Epoque Romaine. Editore: IAHA Lausanne (dal 1981 in poi).

RAS (Résumés zur Archäologie der Schweiz) Paleolitico – La Tène. Editore: SSPA (dal 1984 in poi).

Übersicht über die aufgeführten Fundorte nach Kantonen:

Liste par canton des sites mentionnés:

Lista degli insediamenti secondo l'ordine dei cantoni:

P/M	Alt- und Mittelsteinzeit/ Paléolithique et Mésolithique/ Paleolitico e Mesolitico		Die Berichte zu den Fundstellen sind unter der kursiv angegebenen Epoche zu finden.	
N	Jungsteinzeit/Néolithique/Neolitico			
B	Bronzezeit/Âge du Bronze/Èta del Bronzo			
H	Ältere Eisenzeit/Premier Age du Fer/Prima Èta del Ferro		Les sites sont traités sous l'époque indiquée en italique.	
T	Jüngere Eisenzeit/Second Age du Fer/Seconda Èta del Ferro			
R	Römische Zeit/Epoque Romaine/Èta Romana			
Ma	Mittelalter/Moyen-Age/Medioevo		I siti sono trattati sotto l'epoca in italica.	
U	Zeitstellung unbekannt/Epoque incertaine/Reperti non datati			
AG	Frick, Mitteldorf (Fig.95.1)	R, Ma	Bussy, Praz Natey 2	H
	Kaiseraugst, Dorfstrasse, Jakobli-Haus	R, Ma	Bussy, Près de Fond	H
	(KA 1995.02)		Châbles, La Biolleyre 1 et 2	B, U
	Kaiseraugst, Pfaffenacher/Hirsrütiweg,		Châbles, La Combaz	B
	Sondierung Rotzinger AG (KA 1995.13)	R	Châbles, Les Granges 1 et 2	B
	Kaiseraugst, Wurmisweg/Hirsrütiweg,		Châbles, Le Pèchau	M, N, B
	Hoffmann-La Roche AG (KA 1995.12)	R	Châtillon et Font, La Vuardaz	T, R
	Windisch, Friedhof Dorfkirche (V.95.8)	T, R	Cheyres, Roche Burmin 1	H
	Windisch, Königsfelden Westtor (V.95.2)	R, Ma	Ecublens, Grangery	R
	Windisch, Oberburg (V.95.9)	R	Farvagny-le-Grand, Forêt du Gros Dévin	H
	Windisch, Risi (V.95.1)	T, R	Font, Le Pèchau 3	B, R
	Wittnau, Huttenweg (Wtt.95.1/95.2)	B	Font, Le Pèchau 4	B, H, R
BE	Bern, Postgasse 68/70, Lenbrunnen	Ma	Frasses, En Bochat	N, B, R
	Bern-Engehalsinsel, Reichenbachwald		Frasses, Les Champs Montants 1et 2	B, R
	Römerbad	R	Frasses, Les Esserts	B
	Büren a. Aare, Oberbüren, Chilchmatt	Ma	Frasses, Le Grassy	B
	Büren a. Aare, Aare (aus dem Flussbett)	B	Frasses, Praz au Doux	M, N, H, R
	Hindelbank, Lindenrain	R	Granges-Paccot, Agy	B
	Krauchthal, Thorberg	B, H, R, Ma	Kerzers, Vennerstrasse	T
	Münsingen, Kirche/Rossboden (Gerbegraben)	R, Ma	Lully, Champ de la Faye	B, R
	Oberwichtlach, Lerchenberg/Kirche	R	Lully, En la Fin de la Faye	R
	Radelfingen, Landerswil	Ma	Lully, Grand Rillet	R
	Reichenbach, Mülönen, Letzi	Ma	Marly, Les Rapettes	R
	Studen, Grabefeld Petinesca	R	Morat, Combette et Vorder Prehl 1	B, T, R
	Sutz-Lattringen, Lattringen Grosse Station		Morat, Kreuzgasse 11	R, Ma
	(Hauptstation VII)	N	Morat, Rathausgasse 3	N, B, R, Ma
	Unterseen, Westabschluss	Ma	Murist, Au Lasex	R
BL	Augst, Augusta Raurica	R	Murist, Carronet 2.1	H
	Augst, Steinler, Elektro-Leitung (1995.60)	R	Murist, Carronet 2.2	H
	Augst, Im Rumpel (1995.64)	R	Murist, Montborget 1-5	B, H, T
	Langenbruck, Dörstel	Ma	Romont, Place de la Poste	Ma
	Liestal, oberer Burghaldenweg	R	GE Genève, Boulevard Helvétique	
	Münchenstein, Bruckfeld	Ma	(angle rue St-Victor)	R
	Ormalingen, Farnsburgweg	R	Genève, Cathédrale Saint-Pierre, Cour nord	R
	Reigoldswil, Kilchli	Ma	Genève, Parc de La Grange	T, R
BS	Basel, Bäumlengasse 14 (1992/20)	R, Ma	Genève, rue de l'Hôtel-de-Ville/rue H.-Fazy	T, R, Ma
	Basel, Leonhardsgraben 49/Heuberg 32		Genève, Temple de Saint-Gervais	R, Ma
	(1995/4)	R, Ma	Onex, chemin G. Lefort	R, Ma
	Bettingen, Buchgasse 1 (1995/6)	N	Peney, Peney-dessus, église	Ma
	Riehen, Chrischonawegli (1995/20)	N	GR Medel Lucmagn, Lukmanierpass,	
FR	Bulle, Condémine	B	Lai da Sontga Maria (Stausee)	R
	Bussy, Les Bouracles 2	B, H	Poschiavo, nordwestlich Alp Prairol	N
	Bussy, Le Ferrage 1	B, H	Riom-Parsonz, nördlich Davos-Tigignas	B
	Bussy, Le Ferrage 2	U	Salouf, nordwestlich Gneida, Kiesgrube	
	Bussy, Praz Natey 1	R	Demarmels	B

	Splügen, Altberg	<i>U</i>	Martigny, En Zibre, téménos	<i>R</i>
	Splügen, nördlich Bodmenstafel	<i>U</i>	Martigny, Les Morasses, insula 8	<i>R</i>
	Tinizong, Senslas	<i>B</i>	Martigny, Le Vivier	<i>R, Ma</i>
	Trin, Mulin, Prada-Nedi	<i>R</i>	Martigny, au pied du Mont-Chemin, vis-à-vis	<i>R</i>
	Zillis, Höhle unter Hasenstein	<i>R, Ma</i>	du village des Rappes	<i>R</i>
JU	Alle, Gros Breuils	<i>N</i>	Martigny, Mont-Chemin, Le Planard	<i>Ma</i>
	Courtételle, Tivila	<i>T</i>	Oberstalden, Visperterminen	<i>R</i>
	Damvant, Sous Les Breuches	<i>R</i>	Saint-Maurice, Abbaye, cour du Martolet et	
	Porrentruy, Etang	<i>R</i>	catacombes	<i>Ma</i>
	Porrentruy, Hôtel-Dieu	<i>M</i>	Sion, Sous-le-Scex	<i>H, T</i>
NE	Noiraigue, Champs de la Fravière	<i>R</i>	Sion, sous Tourbillon, La Cible	<i>R</i>
	Saint-Aubin, Derrière la Croix	<i>N, B</i>	Zermatt, Plateau de Furi	<i>T, R</i>
SH	Schaffhausen, Kloster Allerheiligen	<i>Ma</i>	ZG Baar, Baarburg	<i>H</i>
	Schaffhausen, Stadthausgasse	<i>Ma</i>	Baar, Bahnhofstrasse 16, GBP 9	<i>B, H</i>
	Schleithelm, Hinter Mauern,		Cham, Hattwil/Hattwiler Bächli	<i>N</i>
	Vicus IVLIOMAGVS	<i>R</i>	Cham, Meienberg	<i>M</i>
	Schleithelm, Z'underst Wyler,		Cham, Oberwil Hof, GBP 794	<i>B</i>
	Vicus IVLIOMAGVS	<i>R</i>	Cham, Städtler Allmend, Grindel 7	<i>P</i>
SO	Bärschwil, Kirschgarten	<i>R</i>	Cham, Städtli	<i>R</i>
	Bolken, südlich des Inkwilersees	<i>P</i>	Hünenberg, Zythusmatt	<i>R</i>
	Himmelried, Alte Nagelschmitte	<i>R</i>	Risch, Oberrisch, Aabach, Villa Kunz	<i>N</i>
	Nuglar-St. Pantaleon, Hauptstrasse 6	<i>R</i>	Steinhausen, Cosmetochem	<i>N, B, H, T, R</i>
	Rodersdorf, Strängen	<i>B</i>	Steinhausen, GBP 1	<i>B</i>
TG	Arbon, Bleiche 3	<i>N</i>	Zug, Kolinplatz 5 und 7	<i>Ma</i>
	Eschenz, Espigraben	<i>R</i>	Zug, Schutzenge/Äärenbächli, Jugendbeiz	<i>N</i>
	Eschenz, In Höfen/Helfenberg	<i>R</i>	ZH Aeugst, Steinestücker	<i>H</i>
TI	Airolo, chiesa dei SS. Nazario e Celso	<i>Ma</i>	Birmensdorf, Stoffel	<i>B</i>
	Gorduno, chiesa dei SS. Carpofo e Maurizio	<i>T, R, Ma</i>	Bonstetten, Buen	<i>N, B</i>
	Locarno, Solduno, necropoli	<i>T, R</i>	Buchs, Mauerackerstrasse, Kat.-Nm. 1169/1170	<i>R</i>
VD	Avenches, Derrière la Tour	<i>R</i>	Bülach, Füchslstrasse 5	<i>Ma</i>
	Avenches, insula 13	<i>N, R</i>	Dällikon, In Bächlere 9, Strohhof	<i>R</i>
	Avenches, insula 19, thermes	<i>R</i>	Dällikon, Rebweg 22	<i>R</i>
	Avenches, insula 29, thermes de Perruet	<i>R</i>	Elgg, Obergasse	<i>R, Ma</i>
	Avenches, Prochimie	<i>R</i>	Embrach, Amtshausgasse 6	<i>B, Ma</i>
	Avenches, En Chaplix	<i>R</i>	Erlenbach, Winkel	<i>N, B</i>
	Château-d'Oex	<i>M</i>	Otelfingen, Im Rächen/«Höfli»	<i>B</i>
	Grandson, Corcelettes	<i>N</i>	Otelfingen, Lauet, Land-/Industrie-/	
	Lausanne, av. de Rhodanie	<i>B, R</i>	Mattenstrasse, Kat.-Nr. 935	<i>R</i>
	Nyon, rue du Vieux-Marché-rue Maupertuis	<i>R</i>	Otelfingen, Libern, Land-/Libern-/	
	Nyon, rue du Collège-rue du Temple	<i>R</i>	Mattenstrasse, Kat.-Nr. 891/892	<i>R</i>
	Nyon, Petite-Prairie	<i>R</i>	Rheinau, ehem. Inselkloster	<i>Ma</i>
	Onnens, Le Motti	<i>B</i>	unbekannter Fundort	<i>U</i>
	Orbe, Boscéaz	<i>R</i>	Winterthur, Metzggasse 2	<i>Ma</i>
	Payerne, route de Bussy	<i>R</i>	Winterthur, Metzggasse/Südostteil	<i>Ma</i>
	Pomy-Cuarny, La Maulé, En Essiex, Valaprin,		Winterthur, Obere Kirchgasse (Südteil)	<i>Ma</i>
	Eschat-de-la-Gauze	<i>B, R, Ma</i>	Winterthur, Obergasse 10	<i>Ma</i>
	Vufflens-la-Ville, En Sency	<i>B, H</i>	Winterthur, Oberwinterthur, Römerstrasse 177a	<i>R</i>
	Ursins, Praz-du-Ruz	<i>R</i>	Winterthur, Oberwinterthur, Römerstrasse 209	<i>R</i>
	Yverdon-les Bains, rue des Philosophes 13	<i>R</i>	Winterthur, Oberwinterthur, Römerstrasse 210	<i>R</i>
VS	Brig-Glis, Gamsen, Waldmatte	<i>H, T, R</i>	Winterthur, Pfarrgasse	<i>R, Ma</i>
	Kippel, Hockenalp Alt-Stafel	<i>Ma</i>	Winterthur, Unterer Graben 21	<i>Ma</i>
	Martigny, Coin de la ville	<i>R</i>	FL Balzers, Areal Amtshaus, Parzellen 1382–1384	<i>T, R, Ma</i>
	Martigny, Eglise paroissiale	<i>Ma</i>	Triesen, Lindengasse	<i>Ma</i>
	Martigny, En Pré Borvey, mithraeum	<i>R</i>		

## Alt- und Mittelsteinzeit – Paléolithique et Mésolithique – Paleolitico e Mesolitico

### Bolken SO, südlich des Inkwilersees

LK 1127, 617 150/227 300. Höhe 460 m.  
*Datum der Fundmeldung:* April 1995.  
 Neue Fundstelle.  
 Zufallsfund ohne Ausgrabung.  
 Auf einem frisch gepflügten Feld entdeckte R. Eberle, Ökingen, auf einer Fläche von ca. 30×30 m im April 1995 zahlreiche jungpaläolithische Silices. Deren Untersuchung steht noch aus.  
*Datierung:* archäologisch. Jungpaläolithikum.  
*KA SO, Hp. Spycher.*

### Cham ZG, Meienberg

LK 1131, 674 700/228 060. Höhe 400 m.  
 Prospektion.  
 Neue Fundstelle.  
 Im Rahmen einer Geländeprospektion hat der Ausgrabungstechniker J. Weiss am Rande der Reussebene zahlreiche Silices auf der Ackeroberfläche aufgesammelt. Die Funde datieren ins Frühmesolithikum.  
*Datierung:* archäologisch.  
*KA ZG, St. Hochuli/J. Weiss.*

## Cham ZG, Städtler Allmend, Grindel 7

LK 1131, 227 350/768 100. Höhe 420 m.

Prospektion.

Neue Fundstelle.

Der Sammler R. Michel konnte im Bereich der von ihm im vergangenen Jahr neu entdeckten paläolithischen Station wiederum zahlreiche Feuersteingeräte und -abschläge auf dem Acker auf-sammeln.

*Datierung:* archäologisch. Wahrscheinlich Paläolithikum.

*KA ZG, St. Hochuli.*

## Château-d'Œx VD

Altitude env. 1200 m.

*Date des fouilles:* 3.7.–25.8.1995.

*Références bibliographiques:* P. Crotti et G. Pignat, ASSPA 76, 1993, 141–143; L. Chaix et A. Bridault, Nouvelles données sur l'exploitation des animaux sauvages de l'Épipaléolithique au Mésolithique final dans les Alpes du Nord et le Jura. Actes du Colloque «Human Adaptations in the Mountain Environment during the Upper Palaeolithic and Mesolithic», Trento, 1992. *Preistoria alpina* 28 (1992), 115–127; P. Crotti et G. Pignat, L'utilisation des étages montagnards durant le Mésolithique dans les Alpes suisses. *Preistoria alpina* 28 (1992), 275–284; P. Crotti et G. Pignat, AS 18, 1995, 2, 40–46.

Découvert en 1989, l'abri sous bloc de Château-d'Œx a donné lieu tout d'abord, à trois interventions limitées (sondage préliminaire de 3 m<sup>2</sup>, 1990, 1992 et 1994; voir bibliographie). Pour 1995 et 1996, dans le cadre d'un projet de recherche Fonds national («Recherche interdisciplinaire sur l'économie mésolithique en Suisse occidentale», 1214–041910.94/1), le programme prévoit deux campagnes de terrain, axées sur une approche de surface des niveaux supérieurs. En 1995, il a été possible de fouiller 10 m<sup>2</sup> environ; les résultats confirment la présence de très nombreux restes fauniques bien conservés, associés à une industrie lithique du Mésolithique récent. Dans le centre de l'abri, un grand foyer (plus d'un mètre de diamètre) a été mis au jour (Fig. 1).

*Faune:* en cours d'étude par L. Chaix et A. Bridault (Museum d'histoire naturelle, Genève).

*Datations:* C14, ETH-9659, 7190 ± 85 BP; âge calibré (2 sigma) 6182–5832 av. J.-C. (os, couche supérieure).

*MCAH Lausanne, P. Crotti, et MHA VD, G. Pignat.*

Châbles FR, Le Péchau  
voir Age du Bronze

Frasses FR, Praz au Doux  
voir Premier Age du Fer




Fig. 1. Château d'Œx VD. Fouilles sous l'abri sous bloc.

## Porrentruy JU, Hôtel-Dieu

CN1085 572 620/251 815. Altitude 430 m.

*Date des fouilles:* novembre 1991–avril 1992.

*Références bibliographiques:* ASSPA 76, 1993, 187.

Atelier de taille de silex?

Ce gisement avait déjà été signalé dans cette rubrique de l'ASSPA 76, 1993, avant toute élaboration du mobilier. En l'absence de crédit pour l'étude et la publication, seul un inventaire rapide avait été effectué. A l'occasion de recherches dans ces collections, J. Detrey a observé que le mobilier siliceux, rattaché rapidement au Néolithique sur la base d'une pointe de flèche à base convexe, montre des caractéristiques d'une industrie de type mésolithique. Plus de 1100 produits de débitage se décomposent en 900 éclats et 250 lames et lamelles souvent cassées, arquées. On décompte en plus une soixantaine de nucléi et une centaine d'outils dont des microlithes (trapèzes, triangles, segments de cercle), des lames à encoche ou à bord abattu. Seule une étude plus approfondie permettra de déterminer si cet ensemble forme un tout, ou s'il est représentatif de plusieurs phases, et de définir plus précisément les attributions typologiques fines.

*Datation:* archéologique. Mésolithique.

*OPH-SAR JU, F. Schifferdecker.*



## Jungsteinzeit – Néolithique – Neolitico

Alle JU, Gros Breuils

CN1085, 578 390/252 760. Altitude 460 m.  
*Date de la découverte:* août 1992 et mai 1995.  
 Site nouveau.

Trouvailles isolées fortuites.

Dépôt?

En 1992, M. Raval de Courgenay découvrait dans le lit du ruisseau de Fregiécourt une hache en péliste-quartz (ex aphanite), objet qu'il déposa à l'Office du Patrimoine historique en avril 1995. Quelques semaines plus tard, une seconde hache fut trouvée quasiment au même emplacement par la même personne, après de grandes pluies qui avaient créé un fort courant dans le ruisseau pendant plusieurs jours. Ces deux haches frappent par leurs dimensions, nettement supérieures aux autres objets semblables et en même matériau connus dans la région, notamment à Alle, Noir Bois, et à Cornol, Mont Terri. La pièce la plus grande pèse plus d'un kilo et semble neuve, les quelques petits éclats visibles sur le tranchant étant récents comme le montre la patine. La seconde, de 880 g environ, est une ébauche: les traces de taille sont encore bien visibles et le bouchardage est en cours. Le polissage n'a pas débuté. Toutes deux sont débitées perpendiculairement au litage de la roche.

Bien que l'on n'ait aucune observation précise dans le terrain (sont-elles trouvées in situ? Ont-elles été arrachées à la berge par l'érosion?), il y a de fortes présomptions pour que ces deux objets aient une histoire commune. Ni l'une, ni l'autre ne paraît avoir été utilisée. Il pourrait donc s'agir là d'un dépôt, d'un lot abandonné probablement involontairement par son propriétaire. Il s'agirait donc d'un indice supplémentaire relatif à ce grand commerce des haches en péliste-quartz (roche d'origine vosgienne), marché qui fut très actif au cours de la seconde moitié du 5<sup>e</sup> et au début du 4<sup>e</sup> millénaire av.J.-C. si l'on s'en réfère aux recherches récentes: P. Pétrequin et C. Jeunesse (éd.) *La hache de pierre; carrières vosgiennes et échanges de lames polies pendant le Néolithique (5400–2100 av.J.-C.)*. Paris 1995.

*Datation:* archéologique. Néolithique moyen.

*OPH-SAR JU, F. Schifferdecker.*

Arbon TG, Bleiche 3

LK 1075, 749 890/263 360. Höhe 394 m.

*Datum der Grabung:* Juli–Oktober 1995.

*Bibliographie zur Fundstelle:* J. Winiger und A. Hasenfrazz, Ufersiedlungen am Bodensee, 205–223. *Antiqua* 10 (1985); St. Hochuli, Arbon-Bleiche, die neolithischen und bronzezeitlichen Seeufersiedlungen, Ausgrabungen 1885–1991. *Archäologie im Thurgau* 2 (1994); *JbSGUF* 77, 1994, 162; 78, 1995, 191f.; *AS* 18, 1995, 3, 109–117; *SPM* II, Neolithikum, 302f.

Geplante Notgrabung (Bauprojekt). Fläche der Grabung ca. 300 m<sup>2</sup>.

Siedlung.

Anschliessend an die Grabungsfelder von 1993 und 1994 wurde der westliche und seewärtige Dorfbereich auf einer Fläche von knapp 300 m<sup>2</sup> freigelegt und dokumentiert. Die teilweise angechnittene Häuserzeile im Westen der Grabung 1994 konnte ergänzt und detailliert untersucht werden. Nach einem klar erkennbaren Gassenbereich folgte zudem eine weitere Häuserzeile. Mit

einem dreissig Meter langen Suchschnitt im Norden der Siedlung wurde der landwärtige Dorfrand lokalisiert; ein Dorfzaun oder eine Palisade wurde nicht angetroffen.

Dank den aussergewöhnlich guten Erhaltungsbedingungen im dauerfeuchten Sediment hatten sich zahlreiche Artefakte aus organischem Material erhalten. Neben Steinbeilen mit Holm, Kämmen, Tassen, Textilresten, Körben und Vogelpfeilen, sind vor allem das Fragment eines vermutlichen Joches, zwei in Holz geschäftete Kupferahlen sowie ein Wurfholz von besonderer Bedeutung. Ein vollständig erhaltener Silexdolch dürfte mit grosser Wahrscheinlichkeit als Importstück von Oberitalien nach Arbon gelangt sein.

*Faunistisches Material:* ausgezeichnete Erhaltung der Knochen und Geweihreste. Zahlreiche Fischreste, darunter der seltene Nachweis eines Wels (in Bearbeitung).

*Probenentnahmen:* während der Grabung fand wiederum ein dreiwöchiges interdisziplinäres Schlammpraktikum mit Dozenten und Studenten der Universität Basel (Archäobotanik, Archäozoologie) statt. Zwei Grabungsfelder konnten somit systematisch auf kleinste botanische, zoologische und archäologische Reste durchsucht werden. Zusätzlich: Botanische Proben, Sedimentproben, Dendroproben.

*Datierung:* die dendrochronologische Auswertung (Dendrolabor Zürich) ist im Gange. Die relative Korrelierung der Weisstannenhölzer untereinander stimmt hervorragend. Bis jetzt lassen sich mindestens sechs Schlagphasen im Zeitraum von nur 14 Jahren fassen, welche noch nicht gesichert absolut datiert sind. B-Korrelierung: 3371 v. Chr. Typologie: Übergangszeit von der späten Pfyn zur östlichen Horgener Kultur.

*Ant für Archäologie TG.*

Avenches VD, *insula* 13

voir Epoque Romaine

Bettingen BS, Buchgasse 1 (1995/6)

LK1047, 617 030/268 750. Höhe ca. 410 m.

*Datum der Begehung:* März 1995.

*Bibliographie zur Fundstelle:* *JbSGUF* 48, 1960/61, 119; *BZ* 88, 1988, 150–156.

Zufallsfund ohne Ausgrabung (Feldbegehung).

Lesefunde.

Bei einer Feldbegehung fand H.J. Leuzinger an der Oberfläche einer steilen, frisch gerodeten Waldfläche sieben neolithische Artefakte. Diese dürften sekundär verlagert sein, da sich unmittelbar über der Fundzone die seit langem bekannte neolithische Freilandstation «Auf dem Buechholz, Station I» befindet.

Bei den Fundstücken handelt es sich um ein fragmentiertes Silexrohbeil, eine retuschierte Klinge, ein ausgesplittertes Stück, zwei retuschierte Abschlüge, ein unretuschierter Abschlag sowie ein polyedrischer Kern. Typologisch datieren die Funde wohl in ein frühes Jungneolithikum.

*Datierung:* archäologisch.

*ABBS, U. Leuzinger.*

Bonstetten ZH, Buen

siehe Bronzezeit

Châbles FR, Le Péchau  
voir Age du Bronze

Cham ZG, Hattwil/Hattwiler Bächli

LK 1131, 675 120/230 760. Höhe 395 m.

Prospektion.

Neue Fundstelle.

Der im Auftrag der Kantonsarchäologie Zug tätige Kantonsschüler D. Lehner hat anlässlich von Prospektionsgängen an zwei Stellen auf der Ackeroberfläche zahlreiche Silices und einige Steinbeile entdeckt. Wir deuten die Funde als Reste einer abseits des Sees gelegenen Siedlung.

*Datierung:* archäologisch. Pfynner Kultur(?).

KA ZG, St. Hochuli und J. Weiss.

Erlenbach ZH, Winkel

LK1111, 687 540/239 200. Höhe 405 m.

*Datum der Grabung:* 29./30.6.1995.

*Bibliographie zur Fundstelle:* 9. Bericht Zürcher Denkmalpflege 1977/78, 52F., Beilage 4, 1–8.

Dokumentation nach unerlaubter Baggerung. Grösse der dokumentierten Fläche ca. 100 m<sup>2</sup>.

Siedlung.

Am 16. Juni 1995 wurden in einer Haabe am nördlichen Rand der Seeufersiedlungen Erlenbach-Winkel illegal Baggerungen vorgenommen und dabei mehrere Fundschichten angeschnitten. Die Störung wurde in der Folge von Tauchern dokumentiert und anschliessend zulasten des Verursachers mit Kies wieder aufgefüllt.

*Datierung:* archäologisch. Jungsteinzeit (Frühbronzezeit).

KA ZH.

Frasses FR, En Bochat  
voir Age du Bronze

Frasses FR, Praz au Doux  
voir Premier Age du Fer

Grandson VD, Corcelettes

CN 1183, 540 910/185 580. Altitude 429.50–431.10 m.

*Date des fouilles:* octobre–novembre 1995.

Site nouveau.

Fouille de sauvetage programmée (pose de canalisation). Surface de la fouille environ 15 m<sup>2</sup>.

Habitat.

La pose d'une canalisation profonde en amont de la station Bronze final de Corcelettes et du camping de Belle-Rive a mis en évidence un nouveau site littoral. Une petite surface témoin a été explorée, pour évaluer et dater le gisement. La séquence archéologique, à l'emplacement traversé, est épaisse de plus de 1.5 m, incluant des structures très bien conservées et riches en matériel archéologique. Les datations données par l'échantillonnage dendrochronologique couvrent l'ensemble du Néolithique final (phases d'abattage entre 2741 et 2488 av. J.-C.), confirmant la datation donnée par le matériel récolté (CSR).

Responsable des investigations: C. Wolf.

*Mobilier archéologique:* céramique, bois de cerf, outillage lithique, abondants; éléments d'architecture (paroi).

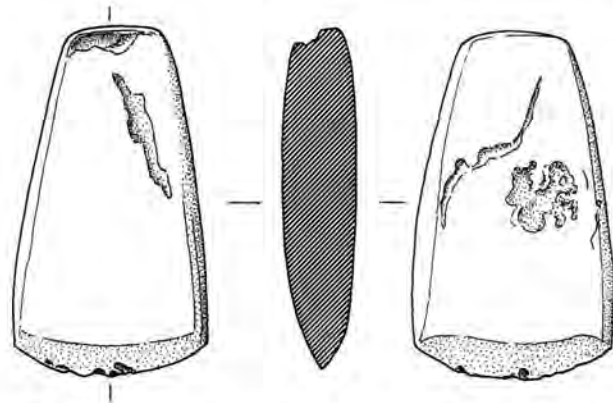


Abb. 2. Poschiavo, nordwestlich Alp Prairol; kleines Steinbeil aus hellgrünlichem Gestein. Zeichnung ADGR.

*Faune:* abondante.

*Prélèvements:* 71 bois, pour dendrochronologie (80% de chêne).

*Datation:* dendrochronologique: phases d'abattage entre 2741 et 2488 av. J.-C. (LRD 95/R 4016). Archéologique: Néolithique final (CSR).

MHAYD, D. Weidmann.

Morat FR, Rathausgasse 3  
voir Moyen Age

Poschiavo GR, nordwestlich Alp Prairol

LK 1278, ca. 800 580/139 720. Höhe ca. 2300 m.

*Funddatum:* August 1995.

Neue Fundstelle.

Zufallsfund.

Auf einer Wanderung vom Berninapass zur Alp Prairol fand ein deutscher Tourist ca. 1.1 km nordwestlich der Alp Prairol in unmittelbarer Nähe des Wanderweges ein kleines Steinbeil aus einem hellen Grüngestein (Abb. 2). Die Beilklinge ist ca. 7,15 cm lang, maximal etwa 4,05 cm breit und 1,5 cm dick. Es dürfte es sich um einen Verlustfund handeln, der am ehesten in die entwickelte bis späte Steinzeit datiert. Das Objekt ist derzeit der älteste Fund aus dem Puschlav.

*Datierung:* archäologisch.

ADGR, J. Rageth.

Riehen BS, Chrischonawegli (1995/20)

LK1047, ca. 617 350/269 900. Höhe 363 m.

*Datum der Begehung:* September 1995.

Neue Fundstelle.

Zufallsfund ohne Ausgrabung (Feldbegehung).

Neolithische Freilandstation.

Anlässlich einer routinemässigen Feldbegehung fand H. J. Leuzinger auf einem frisch gepflügten Acker 36 jungsteinzeitliche Silices, ein Steinbeilfragment sowie eine prähistorische Keramikscherbe.

Das Rohmaterial der Silices ist mehrheitlich ortsfremd, wobei jurazeitliche Silexvarietäten dominieren. An Grundformen liegen zwei Knollen, fünf Nuklei, ein Kortexabschlag, 24 Abschläge sowie vier Klingen vor. Acht Artefakte sind modifiziert: eine Pfeilspitze mit konkaver Basis, eine Dickenbännispitze, zwei re-

tuschierte Klingen, eine Klinge mit gerader Endretusche, zwei kantenretuschierte Abschläge und ein Klopstein.

Anhand des Steinbeilfragments, der Pfeilspitze und der Dickenbännlispitze kann das kleine Fundinventar typologisch wohl in ein frühes Jungneolithikum datiert werden.

*Datierung:* archäologisch.

*ABBS, U. Leuzinger.*

Risch ZG, Oberrisch, Aabach, Villa Kunz

LK 1131, 677 760/219 500, Höhe 415 m.

*Datum der Sondierung:* Oktober und Dezember 1995.

Sondierung.

Alte und neue Fundstelle.

*Bibliographie zur Fundstelle:* J. Speck, Neolithische und bronzezeitliche Ufersiedlungen am Zugersee. Schriften des Kantonalen Museums für Urgeschichte Zug 40, 6. Zug 1991.

Der geplante Bau einer Villa im Bereich der bekannten frühbronzezeitlichen Seeuferstation führte zu ersten archäologischen Abklärungen. Durch Baggersondierungen wurden in einem Teilbereich die Ausdehnung einer Kulturschicht und die Existenz eines Pfahlfeldes abgeklärt. Die bisher geborgene Keramik weist typische Elemente der Pfynner Kultur auf. Eine Rettungsgrabung ist für das kommende Jahr geplant.

*Datierung:* archäologisch. Pfynner Kultur.

*KA ZG, St. Hochuli.*

Saint-Aubin NE, Derrière la Croix

CN 1183, env. 100/192 200, Altitude env. 440 m<sup>2</sup>.

*Date de la fouille:* 1995.

Fouille programmée (construction de la RN 5 et de Rail 2000). Surface totale de la fouille env. 7500 m<sup>2</sup>.

Habitat.

A l'issue de la campagne de 1995, ce sont huit menhirs couchés, de nature pétrographique et de dimensions variables (1 à 3,5 m) qui ont été dégagés. Sept blocs, alignés face au lac dans un axe de 42 m de longueur, sont complétés d'un petit menhir isolé à l'est. Un effet de symétrie se manifeste par la présence d'un grand menhir central en retrait des autres et équidistant des blocs situés aux extrémités occidentale et orientale.

En marge du site mégalithique se développe, au nord, une zone réservée à l'habitat. Sa relation chronologique avec les menhirs, en l'état des recherches, n'est pas clairement établie. Ces vestiges domestiques sont peut-être postérieurs à l'installation des mégalithes. De cet habitat, seuls subsistent les aménagements en creux tels que des trous de poteaux, des fosses, des foyers ou des fours, les niveaux d'occupation proprement dite ayant disparu.

La campagne de 1995 n'a livré que relativement peu de mobilier archéologique, en mauvais état, qui se compose presque exclusivement de tessons de céramique, à pâte grossière et présentant rarement d'éléments typologiques, ainsi que d'éclats de silex. Ces derniers, de provenances diverses, sont pour la plupart des

éclats de taille, mais on note également la présence de fragments de pointes de flèches, lames ou racloirs.

*Prélèvements:* sédiments pour approche sédimentologique.

*Datation:* archéologique.

*SAC NE, S. Wüthrich.*

Steinhausen ZG, Cosmetochem

siehe Bronzezeit

Sutz-Lattrigen BE, Lattrigen Grosse Station (Hauptstation VII)

LK1145, 582 350/216 250. Höhe 427 m.

*Datum der Grabung:* Winter 1994/95 und Winter 1995/96.

*Bibliographie zur Fundstelle:* JbSGUF 73, 1990, 188; 74, 1991, 238; 75, 1992, 188; 76, 1993, 178f.; 77, 1994, 169; 78, 1995, 194; AKBE 1, 1990, 22f.; 2, 1992, 23f.; ausführlicher AKBE 3, 1994, 36–53.

Geplante Notgrabung (Erosion des Seegrundes). Grösse der Siedlungsfläche ca. 25000 m<sup>2</sup>.

Siedlung.

Die Tauchequipe des Bielerseeprojekts setzte in den Wintern 1994/95 und 1995/96 die grossflächige und abschliessende Untersuchung der bereits erodierten Zone im südwestlichen Bereich der Hauptstation von Lattrigen fort. Das hier dokumentierte Pfahlfeld gehört zu verschiedenen Dorfanlagen der jüngeren Cortaillod-Kultur. Neben (auch älteren) Palisaden erkennen wir zwei Häuserreihen eines Dorfes aus der Zeitspanne zwischen 3601 und 3568 v. Chr.

*Probenentnahmen:* Holzproben zur Holzartenbestimmung und für die Dendrochronologie (J. Francuz, Bielerseeprojekt).

*Datierung:* dendrochronologisch 3601–3568 v. Chr. (Eiche, Tanne, Esche und Hasel; Stand Frühling 95).

*ADB, P.J. Suter.*

Zug ZG, Schutzensel/Bärenbächli, Jugendbeiz

LK 1131, 680 960/225 240. Höhe 415 m.

*Datum der Notgrabung:* 12./13.4.1995.

Notgrabung (Bauvorhaben). Grösse der Grabung ca. 20 m<sup>2</sup>.

*Bibliographie zur Fundstelle:* J. Speck, Neolithische und bronzezeitliche Ufersiedlungen am Zugersee. Schriften des Kantonalen Museums für Urgeschichte Zug 40 (Zug 1991), 20.

Im Rahmen eines Aushubes für einen Fischteich bei der «Jugendbeiz» wurden eine Lage aus Steinen sowie Pfähle freigelegt. Diese gehören zusammen mit der einzigen gefundenen Keramikscherbe zu den Überresten der im Bereich Schutzensel bereits bekannten Uferstation.

*Probenentnahmen:* Dendrochronologie (Dendrolabor BfA Zürich, T. Sormaz).

*Datierung:* archäologisch, dendrochronologisch. Jungsteinzeit, Horgener Kultur.

*KA ZG, St. Hochuli.*



---

 Bronzezeit – Age du Bronze – Età del Bronzo
 

---

Baar ZG, Bahnhofstrasse 16, GBP 9  
siehe Ältere Eisenzeit

Birmensdorf ZH, Stoffel

CN 1091, 676 683/243 903. Altitude 556 m.

*Date des fouilles:* mars–octobre 1995.

*Références bibliographiques:* ASSPA 77, 1994, 171.

Fouille de sauvetage programmée (construction de la RN4/RN20). Surface de la fouille env. 900 m<sup>2</sup>.

Habitat.

La fouille dont il est question ici a permis de reconnaître une première portion, plutôt périphérique, du site. De nombreux éléments de structures d'habitat ont été étudiés, de même que trois foyers rectangulaires et une structure semi-enterrée. Une certaine superposition des structures a pu être constatée et un premier survol du matériel céramique permet de définir une occupation du début à la fin du Bronze moyen. L'intégralité du site couvre selon toute vraisemblance une surface de l'ordre de 2000 m<sup>2</sup>. Une fouille du restant du site est programmée pour 1996.

*Prélèvements:* Remplissages de diverses structures en creux en vue d'une étude macrobotanique.

*Datation:* archéologique. Bronze moyen.

*KA ZH, D. Jomini.*

Bonstetten ZH, Buen

LK1111, 676 975/241 450. Höhe 547 m.

*Datum der Grabung:* Februar 1995.

Neue Fundstelle.

Ungeplante Notgrabung (Bauprojekt), mehrere kleinere Sondier- und Grabungsschnitte. Grösse der untersuchten Fläche ca. 32 m<sup>2</sup>.

Siedlung.

Der Aufmerksamkeit des Landbesitzers ist es zu verdanken, dass während der Bauarbeiten für neue Stallungen eine Siedlung der frühen Spätbronzezeit entdeckt wurde. Ausgehend von der bereits ausgehobenen Baugrube für einen Jauchesammler wurden drei kleinere Flächen feinstratigraphisch untersucht. Mit Ausnahme einer Brandgrube konnten keine eindeutigen Strukturen gefasst werden. In den Sondierschnitten des übrigen Bauareals traten keine Fundschichten mehr zutage. Eine C14-Probe aus der Brandgrube ergab ein kalibriertes Alter zwischen 1427 und 1122 v. Chr. (1 sigma; ETH-14862, Tandem-Beschleuniger).

Die Funde, beinahe ausschliesslich Keramik, können aufgrund charakteristischer Merkmale innerhalb der Stufe Bronzezeit D in die frühe Phase datiert werden. Das grobkeramische Formenspektrum umfasst mehrheitlich Schrägrandgefässe, seltener auch Töpfe mit steiler Mündung sowie Trichterrand-/Zylinderhalsgefässe. Bei den feinkeramischen Gefässe dominieren kleine Knickwandschalen und bauchige Gefässe mit ausbiegendem Rand. An charakteristischen Verzierungsmotiven kommen schraffierte Dreiecke, flache Buckel mit Fingertupfen oder Kerben und verzierte Leisten vor.

Eine weitere, von einem verkohlten Pfosten stammende C14-Probe datiert mit einem Alter zwischen 2705 und 2469 v. Chr. (1 sigma; ETH-14863, Tandem-Beschleuniger) ans Ende der Jung-

steinzeit. Es liegen jedoch keine Funde vor, die diesem Zeitraum zugeordnet werden könnten.

*Datierung:* archäologisch, C14. Jungsteinzeit; Jüngere Bronzezeit.

*KA ZH, U. Eberli.*

Bulle FR, Condémine

CN 1225, 571 390/163 360. Altitude 749 m.

*Date des fouilles:* août–septembre 1995.

Site nouveau.

*Références bibliographiques:* AF, ChA 1994 (1995), 19s.

Fouille de sauvetage (projet de construction d'immeubles). Surface de la fouille env. 800 m<sup>2</sup>.

Tombe.

La fouille a permis de mettre au jour une structure tumulaire de 18 mètres de diamètre érigée sur une légère butte naturelle. Le matériel archéologique provient en majeure partie du noyau de pierres – partiellement conservé – et de la couronne: à côté des tessons de céramique Bz final, qui constituent l'essentiel du matériel archéologique, figurent notamment quelques ébauches d'outils en silex ainsi qu'un rivet en bronze. En contrebas du tertre ont été dégagés les restes d'une incinération en urne, vraisemblablement antérieure au tertre lui-même. Une deuxième campagne de fouille est programmée pour août 1997.

*Matériel anthropologique:* fragments d'un crâne humain et incinération (B. Kaufmann).

*Prélèvements:* anthropologie, anthracologie, carpologie.

*Datation:* archéologique, C14 en cours.

*SAFR, C. Buchiller.*

Büren a. Aare BE, Aare (aus dem Flussbett)

LK 1126, 595 975/221 900. Höhe 426 m.

*Datum der Funkmeldung:* 1994/95.

Zufallsfund ohne Ausgrabung (Tauchfund).

Einzelfund.

Ende letztes Jahres gelangte ein Bronzeschwert (Abb. 3) an den ADB, dessen Restaurierung (1995) jetzt abgeschlossen ist. Der Finder, K. Fahrner, fand dieses im Mai 1994 bei einem Tauchgang mitten auf dem Aaregrund. Die Fundstelle liegt etwas unterhalb des Städtchens und die Taucher finden hier ab und zu auf dem Flussgrund freigespülte Abfälle des mittelalterlichen und neuzeitlichen Büren. Schwerter des Typs Rixheim sind im schweizerischen Mittelland relativ geläufig. Gewässerfunde aus der näheren Umgebung kennen wir von Nidau und Brügg/Aegerten (Nidau-Büren-Kanal). Auch bei Büren soll im letzten Jahrhundert ein Rixheim-Schwert aus einem Gewässer (Aare?) gezogen worden sein. Rixheim-Schwerter datieren aufgrund von Beifunden in Gräbern in die Stufe Bronze D (nach Müller-Karpe), d. h. ins 14./13. Jh. v. Chr.

*Datierung:* archäologisch.

*ADB, P.J. Suter.*



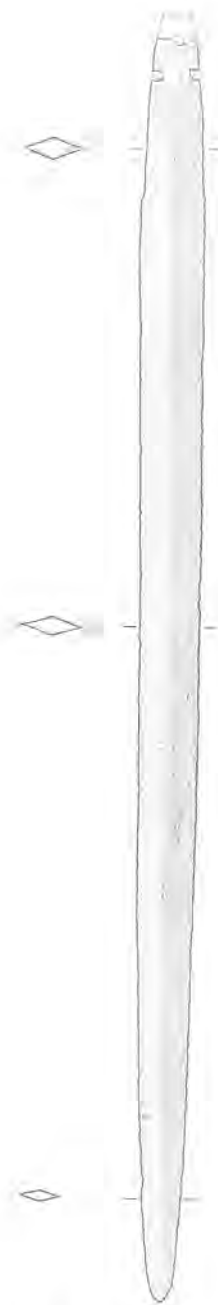


Abb. 3. Büren a. Aare BE, Aare. Bronzeschwert des Typs Rixheim. Der gestrichelte Teil der Griffzunge ist abgebrochen und fehlt heute. M 1:4.

#### Bussy FR, Le Ferrage 1

CN 1184, 557 480/186 390. Altitude 453 m.

*Date de la découverte:* octobre 1995.

Site nouveau.

Sondages programmés (construction de la RN1).

Habitat?

A proximité de l'Arignon, au pied d'une petite butte molassique à couverture morainique, les sondages mécaniques ont livré une série de tessons de céramiques et des galets éclatés au feu. Ce matériel, très fragmenté et réparti sur une épaisseur de 0.80 m en

moyenne, n'était associé à aucune séquence sédimentaire nettement individualisable et aucune structure n'a été repérée. Malgré ces éléments, il semble plus que probable qu'une partie du matériel appartient à un site d'habitat particulièrement mis à mal par l'érosion naturelle.

*Prélèvements:* charbons de bois pour datations.

*Datation:* archéologique. Bronze final et/ou Hallstatt ancien.

*SAFR, M. Mauvilly.*

#### Bussy FR, Les Bouracles 2

CN 1184, 559 180/186 450. Altitude 447.50 m.

*Date des fouilles:* mai–juillet 1995.

*Références bibliographiques:* AF, ChA 1994 (1995), 20.

Fouille de sauvetage programmée (déplacement de la route cantonale lié à la construction de la RN1).

Surface de la fouille env. 500 m<sup>2</sup>.

Habitat.

Sur le flanc NW d'une butte morainique au sommet très arasé, nous avons découvert en novembre 1993 des vestiges de l'Age du Bronze. La fouille nous a permis de mettre en évidence à cet emplacement au moins 2 occupations.

La plus ancienne, attribuée à l'Age du Bronze final, a livré essentiellement un empierrement quadrangulaire correspondant vraisemblablement à une base d'habitation. Mais la découverte la plus importante est un fossé à fond plat de 5 m de largeur moyenne à l'ouverture et de 2.50 m de profondeur maximum, orienté NNW, dont le tracé est approximativement perpendiculaire à l'axe de la butte et que nous avons repéré sur environ 70 m.

Dans le comblement du fossé, nous avons recueilli de la faune, de la céramique et quelques objets métalliques, pour la plupart caractéristiques du Hallstatt D (fragment de bracelet filiforme et de fibule serpentiforme en bronze).

*Prélèvements:* sédiments.

*Datation:* archéologique. Bronze final et Ha D.

*SAFR, M. Bouyer.*

#### Châbles FR, La Biolleyre 1 et 2

CN 1184, 552 550/185 220. Altitude 600 m.

*Date de la découverte:* décembre 1995.

Site nouveau.

Sondages programmés (construction de la RN1). Surface env. 4000 m<sup>2</sup>.

Habitat.

Lors des sondages mécaniques effectués en décembre 1995, un habitat de grandes dimensions (env. 4000 m<sup>2</sup>) a été découvert sur le versant sud du vallon de Chèvrefeu, à cheval sur l'axe de la future RN1 et la décharge de la Biolleyre. Le niveau anthropique, situé dans des colluvions de coloration claire, est signalé par des pierres éclatées et des tessons ressemblant à ceux de l'Age du Bronze, ainsi qu'un fragment de bracelet à fausse torsade en bronze qui pourrait se rattacher à ce niveau.

A une centaine de mètres au NW, sur l'autre versant du vallon de Chèvrefeu, à l'emplacement de la future décharge, une zone d'environ 5000 m<sup>2</sup> est perturbée par des remblayages et creusements récents. Entre ces perturbations, à faible profondeur, une série de sondages ont livré des tessons protohistoriques(?) et quelques éclats de silex. Il pourrait s'agir d'un site comportant plusieurs niveaux d'occupation.

*Datation:* archéologique.

*SAFR, T.-J. Anderson et J. Mauron.*

## Châbles FR, La Combaz

CN 1184, 552 760/185 520. Altitude env. 588 m.

*Date de la découverte:* juillet 1995.

Site nouveau.

Sondages programmés (construction de la RN1). Surface env. 2500 m<sup>2</sup>.

Habitat.

Vers le fond du vallon de Chèvrefeu, à une dizaine de mètres au nord de l'emplacement du ruisseau actuellement canalisé, une structure de combustion a été mise au jour dans un sondage mécanique. Un sédiment foncé, riche en charbons, et de grosses pierres éclatées au feu complètent la fosse de forme plus ou moins quadrangulaire de cette structure. Elle est associée à un horizon de tessons et de pierres peu denses. Plus bas, sous la structure, un horizon contenant de nombreuses pierres éclatées indique l'existence d'un niveau plus ancien. Une intervention rapide est prévue pour janvier 1996.

*Datation:* archéologique.

*SAFR, F. Dalloshi et T.-J. Anderson.*

## Châbles FR, Les Granges 1 et 2

CN 1184, 552 960/185 740. Altitude env. 580 m.

*Date de la découverte:* septembre 1995.

Site nouveau.

Sondages programmés (construction de la RN1). Surface env. 200 m<sup>2</sup> et 2000 m<sup>2</sup>.

Habitat.

Un habitat a été découvert lors d'une campagne de sondages mécaniques, sur une place d'installation de chantier pour la construction de la RN1. Le site occupe une partie du versant nord de la terrasse qui surplombe le vallon principal de Chèvrefeu. Les vestiges se trouvent sur une zone d'environ 20 m de large, limitée à l'est par un vallon secondaire aujourd'hui partiellement comblé. Vers l'ouest, hors de l'emprise des travaux, l'extension n'est pas connue. Dans une séquence de colluvions sablo-limoneuses de coloration claire, deux horizons de pierres distincts indiquent que le site a été occupé à au moins deux reprises. Aucune datation précise ne peut être avancée en l'absence de mobilier typique.

Sur le versant sud du vallon du Péchau à environ 250 m au NE, un niveau très érodé a livré sur une surface de 2000 m<sup>2</sup> des tessons et des pierres éclatées au feu.

*Datation:* archéologique.

*SAFR, F. Dalloshi et T.-J. Anderson.*

## Châbles FR, Le Péchau

CN 1184, 553 250/185 900. Altitude env. 570 m.

*Date des fouilles:* fin décembre 1994–juin 1995.

*Références bibliographiques:* ASSPA 78, 1995, 198; AF, ChA 1994 (1995), 22.

Fouille de sauvetage programmée (construction de la RN1). Surface de la fouille env. 1200 m<sup>2</sup>.

Habitat.

Le site est placé à faible profondeur sur le versant SE d'une butte morainique encadrée par les vallons des ruisseaux de Crêt Moron et de Chèvrefeu, aujourd'hui en partie canalisés. A l'extrémité NE de la butte s'est formée une terrasse occupée par l'habitat. Des vestiges peu nombreux semblent se répartir sur deux niveaux correspondant à deux phases de construction. Ils sont répartis dans un sédiment sablo-limoneux (dépôt de pente) autour et dans un

étroit vallon secondaire orienté ESE qui débouche dans le vallon principal de Chèvrefeu.

Les structures, parfois difficiles à discerner à cause d'une forte érosion et d'un lessivage intense, comprennent des fosses de forme et de dimensions variables, un ou deux foyers en cuvette auxquels sont associés des pierres éclatées au feu, et un fossé en U peu profond orienté ENE, visible sur environ 30 m de longueur.

Le matériel archéologique a été essentiellement récolté dans une zone de 25×10 m à l'emplacement du vallon secondaire. Il s'agit surtout de céramique très fragmentée, de galets grossièrement aménagés (en outil) et de silex, associés à des galets éclatés au feu.

L'interprétation de l'organisation spatiale du gisement reste difficile en l'absence d'une étude détaillée. Il semble qu'une habitation du niveau supérieur se situait à l'emplacement du départ du vallon secondaire, parallèlement au fossé, et qu'elle était entourée sur trois côtés par des fosses (d'extraction de matériau pour la construction des parois?). Ce niveau correspondrait à l'Age du Bronze d'après une datation C14 récente réalisée sur des charbons provenant d'un foyer qui semble associé à ce niveau: ETH 14943: 3060±50 BP (1417–1191 BC cal.).

La datation du niveau inférieur est plus compliquée, car les vestiges sont très mal conservés et peu typiques. La présence dans la céramique, de plusieurs mamelons allongés saillants, pourrait rappeler l'Age du Bronze ancien, mais une datation C14 sur des charbons provenant d'une grande fosse indique une occupation plus ancienne datée du Néolithique: ETH 14944: 4575±55 BP (3391–3095 BC cal.). A ce niveau pourrait se rattacher une partie des silex découverts.

Une autre sorte de silex, par contre, a une allure plus ancienne qui signifierait une fréquentation du site au Mésolithique (détermination J.-L. Boisaubert et M. Mauvilly).

*Prélèvements:* charbon C14.

*Datation:* C14 et archéologique.

*SAFR, H. Vigneau et T.-J. Anderson.*

## Cham ZG, Oberwil Hof, GBP 794

LK 1131, 677 350/229 600. Höhe 454 m.

*Datum der Grabung:* 27.2.–30.11.1995.

*Bibliographie zur Fundstelle:* JbSGUF 78, 1995, 198; Tugium 10, 1994, 24f.; St. Hochuli, Tugium 11, 1995, 83–86; Abb. 12–19; Taf. 4,34–50.

Geplante Notgrabung (Kiesabbau). Grösse der Grabung ca. 2000 m<sup>2</sup>.

Siedlungen.

Auch in der diesjährigen Fortsetzung der 1992 begonnenen Rettungsgrabung musste aufgrund des bevorstehenden Kiesabbaus eine grosse Fläche untersucht werden. Aus Zeitgründen wurden rund zwei Drittel der Grabungsfelder mit einem Teleskopbagger ausgegraben. Wie in den vorangehenden Grabungskampagnen kamen Steinpflasterungen aus sekundär verwendeten Hitzesteinen, Gruben, Gräbchen und Pfostenlöcher zum Vorschein. Zum ersten Mal gelang es, verschiedene mittelbronzezeitliche Hausgrundrisse zu erkennen. Besonders hervorzuheben ist ein 8×13 m grosses Gebäude, welches mit Keilsteinen versehene Pfostengruben von rund 1 m Durchmesser aufwies. Bei den Funden neben Tausenden von Keramikscherben eine mittelbronzezeitliche Bronzenadel mit durchlochtem Schaft, Bernsteinperlen und Klopffsteine hervorzuheben.

*Probenentnahmen:* Holzkohle für C14-Analysen; botanische Makroreste (Botanisches Institut der Universität Basel, P. Zibulski).

Sonstiges: Petrographische Untersuchung zu Steinsetzungen (Oekogeo AG, Schaffhausen, H. Bühl); Radar- und Widerstandsmessungen (KA ZH, J. Leckebusch).

*Datierung:* archäologisch und C14. Mittelbronzezeit, Spätbronzezeit.

KA ZG, U. Gnepf.

Embrach ZH, Amtshausgasse 6  
siehe Mittelalter

Erlenbach ZH, Winkel  
siehe Jungsteinzeit

Font FR, Le Péchau 3

CN 1184, 553 230/186 040. Altitude 565 m.

*Date des fouilles:* septembre 1995.

*Références bibliographiques:* ASSPA 78, 1995, 199; AF, ChA 1994 (1995), 28.

Fouille de sauvetage programmée (construction de la RN1). Surface de la fouille env. 50 m<sup>2</sup>.

Habitat.

Pendant le mois de septembre 1995, une fouille restreinte de 50 m<sup>2</sup> a été réalisée à l'emplacement des sondages mécaniques positifs effectués dans la future décharge du Péchau, le pied de la falaise de molasse et le vallon du ruisseau de Crêt Moron. L'intervention a permis l'observation partielle d'un aménagement d'environ 2 m de large, orienté ESE/WNW, composé de galets, parfois éclatés au feu, et de petits blocs situés surtout vers sa base. Il est associé à un dépôt sablo-limoneux grisâtre. Sa limite côté amont comporte deux segments rectilignes et parallèles, interrompus par un décrochement perpendiculaire d'environ 50 cm. Il pourrait s'agir d'une construction sur sablière basse à une ou plusieurs pièces. Les tessons récoltés parmi l'aménagement, peu nombreux, ressemblent à ceux de l'Age du Bronze.

Des vestiges romains recueillis en position secondaire dans les couches supérieures proviennent sans doute d'un établissement placé au-dessus de la falaise.

*Prélèvements:* charbon C14.

*Datation:* archéologique.

SAFR, T.-J. Anderson et H. Vigneau.

Font FR, Le Péchau 4  
voir Premier Age du Fer

Frasses FR, En Bochat

CN 1184, 556 150/187 050. Altitude 475 m.

*Date des fouilles:* mai–juin 1996.

*Références bibliographiques:* ASSPA 77, 1994, 176.

Fouille programmée (construction de la RN1). Surface de la fouille env. 1600 m<sup>2</sup>.

Habitat.

La fouille en cours a permis de mettre au jour une vingtaine de structures, principalement des fosses et des foyers en cuvette. Malheureusement, ces structures sont rarement associées à du matériel archéologique caractéristique permettant de les dater précisément. En plus, le niveau archéologique est très lessivé et seuls quelques rares lambeaux de couche subsistent. La majeure partie du matériel se trouve en position secondaire.

Certains artefacts lithiques, notamment deux armatures de flèche en silex et une hache polie en roche verte, indiquent une présence humaine sur le site dès la période néolithique.

Plusieurs tessons de céramique attestent une phase d'occupation au Bronze moyen, voire à une période de transition Bronze moyen/Bronze final; toutefois la grande majorité des trouvailles caractéristiques est constituée de céramique typique du Bronze final. Parmi les rares objets en métal, 2 épingles et 1 fragment d'épingle en bronze rattachés à cette même période sont à signaler. Cette datation archéologique est confortée par une première analyse C14 de charbons provenant d'une structure repérée lors des sondages.

La fréquentation du site à l'époque romaine est attestée par des aménagements de pierres et de gros blocs, retaillés ou non, en bordure N/NW de la zone marécageuse de l'Arignon. Ils sont vraisemblablement associés à l'assainissement des terrains agricoles plutôt qu'à une occupation proprement dite du site. Les tessons de céramique romaine, peu caractéristiques, sont relativement abondants dans cette zone de la fouille. Deux fragments de fibules en bronze, dont une à couvre-ressort cylindrique, permettent de situer la présence romaine au milieu du 1<sup>er</sup> s. ap. J.-C.

*Prélèvements:* pétrographique, sédimentologique, charbons.

*Datation:* archéologique et C14. 2870 ± 60 BP, 1167–905 BC cal.

(97,7%; ETH 14940).

SAFR, C. Murray.

Frasses FR, Les Champs Montants 1et 2

CN 1184, 556 470/186 980. Altitude 480 m.

*Date de la découverte:* novembre 1995.

Site nouveau.

Sondages programmés (construction de la RN1). Surface sondée env. 4400 m<sup>2</sup>, surface des sondages env. 315 m<sup>2</sup>.

Habitat. Tombe?

Sur le flanc N d'une petite colline, une occupation protohistorique (Age du Bronze?) est attestée par trois fosses contiguës de forme circulaire (diam. 60–75 cm) contenant du charbon de bois et des galets éclatés au feu associés à quelques tessons. A quinze mètres à l'ouest de ces structures, nous avons découvert une autre fosse très charbonneuse avec de très nombreux fragments d'os calcinés (tombe à incinération?). Pour le moment aucun lien précis entre cette fosse et les précédentes n'a pu être démontré.

A env. 50 m au Sud (Les Champs Montants 2: CN 1184, 556460/186950), un niveau à forte concentration de fragments de tuiles romaines a été détecté lors des sondages mécaniques. Quelques tessons de céramique romaine et deux fragments de clous(?) en fer ont été mis au jour. Les autres sondages dans cette zone n'ont révélé aucun élément architectural romain lié à ces vestiges. Une occupation antérieure est attestée par un horizon peu net de fragments de galets éclatés au feu et quelques tessons protohistoriques épars.

*Matériel anthropologique:* os brûlés.

*Prélèvements:* pétrographique et sédimentologique.

*Datation:* archéologique.

SAFR, C. Murray.

Frasses FR, Les Esserts

CN 1184, 556 670/186 000. Altitude 470 m.

*Date de la découverte:* août 1995.

Site nouveau.

Surveillance des travaux, intervention de sauvetage (construction de la RN1). Surface de la fouille env. 6 m<sup>2</sup>.



**Habitat?**

Sur la retombée d'une vaste terrasse dominant de quelques mètres l'Arignon, les travaux d'aménagement de ce cours d'eau ont partiellement tronqué un horizon archéologique. Ce dernier, nettoyé sur une petite surface comportait principalement des galets éclatés au feu, quelques tessons de céramique d'allure proto-historique et des points de charbon. Ces différents éléments correspondent vraisemblablement à la bordure aval d'un habitat se développant en grande partie sur la terrasse.

*Prélèvements:* charbons de bois pour datations.

*Datation:* archéologique.

*SAFR, M. Mauvilly et U. Messerli.*

**Frasses FR, Le Grassy**

CN 1184, 556 450/185 900. Altitude env. 469 m.

*Date de la découverte:* août 1995.

Site nouveau.

Surveillance des travaux, intervention de sauvetage (construction de la RNI). Surface de la fouille env. 8 m<sup>2</sup>.

**Habitat?**

La surveillance des travaux de correction du couloir de l'Arignon a permis la découverte d'aménagements en galets dont l'origine anthropique ne fait aucun doute. Ils sont localisés au centre d'un petit vallon bien marqué, dans la zone alluviale de la rivière. Situés sous une faible couverture sédimentaire, les vestiges ont particulièrement souffert de l'érosion et des travaux mécaniques. Malgré tout, un nettoyage sur une petite surface a révélé deux concentrations distinctes: la première est constituée d'une série de galets, tous éclatés au feu (structure de combustion?); la seconde, moins organisée et plus dispersée, est formée principalement de galets entiers (substructures d'une habitation?). Un fragment de céramique d'aspect protohistorique découvert à proximité nous suggère de rattacher ces structures à cette période. Les résultats de la datation des charbons de bois recueillis devraient confirmer cette hypothèse.

*Prélèvements:* charbons de bois pour datations et galets.

*Datation:* archéologique. Age du Bronze?

*SAFR, U. Messerli, M. Ruffieux et M. Mauvilly.*

**Granges-Paccot FR, Agy**

CN 1185, 578 230/185 910. Altitude 593 m.

*Date de la découverte:* décembre 1995.

Site nouveau.

Sondages programmés (projet immobilier).

Tombe.

Dans l'une des tranchées, à une profondeur de 60 cm environ, trois urnes, disposées sur une même ligne à 2 m et 2.60 m d'intervalle, reposaient sur un sédiment exempt de tout autre matériel archéologique. Ces trois récipients ont des diamètres allant de 20–50 cm. Un cordon orne plusieurs tessons de la plus grande urne.

*Datation:* archéologique. Age du Bronze final.

*SAFR, L. Dafflon.*

**Krauchthal BE, Thorberg  
siehe Mittelalter****Lausanne VD, av. de Rhodanie**

CN 1243, 536 250/152 960. Altitude 377.70 m.

*Date de l'observation:* juillet/août 1995.

Observations (travaux de génie-civil). Surface de l'emprise du chantier 1700 m<sup>2</sup>.

Vicus de Lousonna, rive lacustre.

La surveillance de travaux d'excavation profonds en rive gauche du Flon, a permis de relever une séquence fluvio-lacustre comprenant des dépôts végétaux. Datés au radiocarbone, ils donnent un point de référence à l'altitude de 375 m environ, au début de l'âge du Bronze, pour la sédimentation lacustre.

A l'altitude de 375.60 m, on a relevé un blocage lâche de boulets et galets dessinant une bande parallèle à la rive du lac, bordée apparemment d'un alignement de pieux de faible diamètre (environ 10 cm) espacés de 4–6 m.

Le bois récolté (sapin blanc) n'a pas permis une datation dendrochronologique. Cependant, la présence de fragments de tuile romaine dans le calage du pieu prélevé et l'analogie avec d'autres structures semblables rencontrées à Vidy désignent à cet emplacement un renforcement évoquant la rive lacustre à l'époque gallo-romaine.

*Prélèvements:* pieu en sapin, végétaux flottés, échantillons pour la palynologie et la sédimentologie.

*Datation:* C14: ARC95/R1587C-1348, 3573 ± 44 BP, cal. 2 sigma 2125–1775 av.J.-C. Archéologique: époque romaine.

*MHAVD, M. Klausener.*

**Lully FR, Champ de la Faye**

CN 1184, 555 100/186 640. Altitude env. 481 m.

*Date des fouilles:* mai–juin 1995.

*Références bibliographiques:* ASSPA 78, 1995, 200.

Fouille de sauvetage programmée (construction de la RNI). Surface de la fouille env. 160 m<sup>2</sup>.

Habitat. Nécropole?

Cette courte intervention, limitée strictement au périmètre des fondations de 6 piles du futur viaduc de Lully, fut particulièrement délicate. La brièveté des délais et les conditions techniques difficiles (présence d'une nappe active haut perchée, printemps particulièrement pluvieux et morphologie spéciale des caissons de fouille) ont entravé fortement le bon déroulement des recherches de terrain et compromis une partie des objectifs fixés pour cette intervention, à savoir la reconnaissance de l'occupation du site à l'Age du Bronze. En effet, si celle-ci a été confirmée et même affinée du point de vue chronologique (2<sup>ème</sup> moitié du Bronze moyen), son caractère n'a pas pu être déterminé.

Par contre, pour la période gallo-romaine, la découverte d'une sépulture à incinération (prélevée en bloc et actuellement en cours de fouille), d'aménagements à vocation agricole (drains) et de vestiges matériels divers en position souvent secondaire, confirment la présence d'une occupation relativement conséquente dans le secteur. Malheureusement, les petites surfaces ouvertes ne permettent pas d'en préciser l'organisation et l'importance. Malgré tout, il semble probable que la zone concernée par les travaux se situe à proximité d'un habitat, vraisemblablement localisé à une centaine de mètres en amont, sur la butte du «Jau». La présence d'une sépulture laisse supposer l'existence d'une nouvelle nécropole, située à moins de 900 m de celle de Lully «En la fin de la Faye» dont la fouille vient de s'achever. Elle confirme la forte densité des implantations romaines dans cette zone.

*Prélèvements:* charbons de bois pour datations, ossements pour anthropologie.

*Datation:* archéologique. Bronze moyen et époque romaine.

*SAFR, M. Mauvilly et U. Messerli.*



Morat FR, Combette et Vorder Prehl 1  
voir Epoque Romaine

Morat FR, Rathausgasse 3  
voir Moyen Age

Murist FR, Montborget 1–5  
voir Premier Age du Fer

Onnens VD, Le Motti

CN 1183, 542 410/188 020. Altitude 459 m.  
*Date des fouilles:* 1995.  
Sondages préliminaires (construction de l'autoroute RN5).  
100 m<sup>2</sup>.  
Site nouveau.  
Habitat.  
Un site protohistorique (Bronze final-Hallstatt?) s'étendant sur environ 24000 m<sup>2</sup> a été repéré en bordure d'une zone marécageuse. Pour l'heure, seule une portion d'un fossé large d'env. 7 m pour 1 m de profondeur a été fouillée. Son comblement, très organique, contient un abondant matériel céramique. Quelques trous de poteaux appartenant vraisemblablement à un habitat contemporain ont en outre été relevés. En 1996, plusieurs sondages complémentaires sont prévus afin de mieux cerner la nature du site et d'en préciser la chronologie.  
*Direction de chantier:* T. Caspar, Archeodunum SA, Gollion.  
*Datation:* archéologique.  
*F. Rossi, Archeodunum SA, Gollion.*

Otelfingen ZH, Im Rächen/«Höfli»

LK 1070, 671 700/256 900. Höhe 434 m.  
*Datum der Grabung:* Januar–Juli 1995 (mit Unterbrüchen).  
*Datum der Fundmeldung:* September 1994.  
*Bibliographie zur Fundstelle:* 5. Bericht Zürcher Denkmalpflege 1966/67, 82–84.  
Geplante Notgrabung (Werkleitungsbau/Bauprojekt). Grösse der Grabung ca. 1000 m<sup>2</sup>.  
Siedlung.  
Im Winter 1964/65 wurde beim Bau einer Abwasserleitung in der Flur «Im Rächen» eine fundführende Schicht und eine Brandgrube angeschnitten. Im Winter 1994/95 wurde in diesem Gebiet mit Quartierserschliessungsarbeiten begonnen. An den Profilen der Werkleitungsgräben konnte der Befund von 1964/65 verifiziert werden: ca. 2 m unter der heutigen Oberfläche liegt eine etwa 40 cm dicke Schicht, die stark mit Holzkohlestückchen und verziegelten Lehmbrocken durchsetzt ist; aus dieser Schicht wurden auch einige Scherben geborgen, ein kleines Randstück kann in die Spätbronzezeit datiert werden.  
Im Sommer 1995 konnte die Fundschicht in der Baugrube einer Überbauung grossflächig untersucht werden. Leider war die Schicht an dieser Stelle nicht mehr so ausgeprägt wie im Bereich der Werkleitungen. Meist konnte nur ein Niveau festgestellt werden, auf dem gelegentlich Scherben gefunden wurden. Mit Ausnahme einer Brandgrube wurden keine Siedlungsstrukturen beobachtet. Die Brandgrube war ca. 2×2 m gross und 20 cm tief, die Wände waren stark verziegelt. Die Grube war verfüllt mit grossen Brocken verziegelten Lehms, die z.T. auf der einen Seite flach gestrichen war. Es dürfte sich dabei um den Schutt einer verstärzten Konstruktion handeln, aufgrund der Form der Lehm-

stücke eher um die Reste von Wänden als um die Trümmer einer Kuppel. Unter den Lehmbrocken lag auf der Sohle der Grube eine Scherbe, die in die Spätbronzezeit datiert werden kann.  
*Datierung:* archäologisch. Jüngere Bronzezeit.  
*KA ZH.*

Pomy-Cuarny VD, La Maule, En Essiex, Valaprin,  
Eschat-de-la-Gauze

CN 1203, 542 500–543 150/178 900–179 650. Altitude 540–550 m.  
*Date des fouilles:* décembre 1993 – octobre 1995.  
*Références bibliographiques:* ASSPA 78, 1995, 208s.  
Fouilles de sauvetage programmées (construction de l'autoroute RN1).  
Sites nouveaux.  
Habitats.  
Les fouilles entreprises à la fin de l'année 1993 dans le vallon très ouvert au pied des villages de Pomy et de Cuarny se sont poursuivies sans interruption jusqu'en octobre 1995. L'exploration de vastes surfaces a permis de mettre en évidence une succession de constructions légères et d'aménagements hydrauliques couvrant une très large période, du Bronze ancien au Moyen Age.  
Les recherches de 1995 se sont principalement déroulées sur le flanc sud-est du vallon. Au lieu-dit «En Essiex», un empierrement à fonction indéterminée a été relevé, ainsi que le plan d'un grenier surélevé à six poteaux porteurs, dont cinq traces sont conservées. Ces aménagements peuvent être provisoirement situés au Bronze ancien, sur la base du maigre matériel céramique récolté. C'est d'ailleurs de cette même période que l'on peut dater une hache de bronze découverte hors contexte.  
Non loin de là ont été repérées les traces d'un habitat sur poteaux avec foyer, daté des 2<sup>e</sup>–3<sup>e</sup> s. ap. J.-C. Un peu plus loin vers le nord-est, se trouvait un autre bâtiment à poteaux gallo-romain, à fonction artisanale ou agricole: parmi les découvertes spectaculaires effectuées dans ce secteur, on peut mentionner celle d'un ensemble d'objets en fer, comprenant entre autres une grille de cuisson, des entraves et une fourche. Un puisard et des fossés drainants étaient en relation avec cet établissement.  
Faisant suite à un premier sondage effectué en hiver 1993/94, la dernière étape de la fouille s'est déroulée au lieu-dit «Eschat-de-la-Gauze», en face du village de Cuarny. Plusieurs phases d'occupation y ont été mises en évidence, de l'époque augustéenne au moins jusqu'au haut Moyen Age. Le plan très bien conservé d'un habitat tardif mesurant 10×10 m environ a notamment été relevé, caractérisé par la présence de sablières basses, partiellement conservées sur trois de ses côtés. La datation C14 effectuée sur l'un de ces éléments a livré le résultat suivant: 260–585 cal. AD (2 sigmas; Archéolabs, réf. ARC94/R1739C). Correspondant peut-être à un système d'assainissement du terrain, de nombreux fragments de tuiles en longent les parois. D'autres bâtiments à poteaux plantés et sur sablières basses sont en cours d'étude.  
Le matériel associé à cette dernière phase d'habitat est particulièrement intéressant, puisqu'il atteste une continuité de l'occupation jusqu'au 6<sup>e</sup> s. au plus tôt (terre sigillée d'Argonne, pots et pichets à lèvre en bandeau, pot à bec tubulaire, marmites en pierre ollaire, etc.).  
En contrebas de ce site, au lieu-dit «Valaprin», un bisse aménagé à flanc de coteau a été recoupé. Le talus amont était retenu par un muret de soutènement. Le tracé de cette installation, non datée, apparaît encore sur un plan cadastral de 1844.  
Les aménagements mis au jour permettent de compléter nos connaissances particulièrement lacunaires sur l'occupation rurale de l'arrière-pays yverdonnois, de l'âge du Bronze au haut Moyen Age.

*Matériel archéologique:* céramique, verre, fer (couteaux, entraves, fourche, grille de cuisson, cloche), bronze (fibules, épingle, anneau), plomb, monnaies, intaille en nicolo, faune.

*Datation:* archéologique et C14.

*F. Menna et P. Nuoffer, Archeodunum SA, Gollion.*

#### Riom-Parsonz GR, nördlich Davos-Tigignas

LK 1236, ca. 763 675/162 400. Höhe ca. 1515 m.

*Datum der Begehung:* 26.7.1995.

Neue Fundstelle.

Schlackendeponie.

Durch J. Krättli wurde der ADGR auf eine Schlackendeponie im Bereiche der Gemeinde Riom-Parsonz aufmerksam gemacht. Anlässlich der Begehung vom 26.7.1995 wurden nördlich der Flur Davos-Tigignas in einem alten Wegböschungprofil mehrere Schlackendeponien mit Holzkohle, Plattenschlacken und anderen Schlacken und vereinzelt grüne Kupferspuren beobachtet. Die Schlackenreste wiesen vereinzelt grüne Kupferspuren auf. Eine C14-Analyse durch das C14-Labor der Universität Bern ergab folgendes Datum (B-6523) 2970 ± 40 Jahre BP, kal. 1120–1258 BC (Stuiver/Reimer 1993). Bei den Schlackenresten dürfte es sich um Zeugen einer spätbronzezeitlichen Kupferverhüttung handeln.

*Probenentnahmen:* Schlackenproben, Holzkohle usw.

*Datierung:* naturwissenschaftlich.

*ADGR, J. Rageth.*

#### Rodersdorf SO, Strängen

LK1066, 600 405/258 988. Höhe 373 m.

*Datum der Grabung:* Mai–November 1995.

Neue Fundstelle.

Zufallsfund ohne Ausgrabung (Bauprojekt, landwirtschaftliche Siedlung).

Siedlung.

Die Erschliessungsarbeiten und der Aushub des Wohn- und der Ökonomiegebäude wurden während sieben Monaten archäologisch begleitet. In einer Mischschicht, welche die Übergangszone zwischen dem Humus und dem gelben Lehm bildete, sowie im Aushub des Kanalisationsgrabens verstreut, kam eine Handvoll klein fragmentierter Scherben zum Vorschein.

Mehrere rot gebrannte Lehmreste und Holzkohlestücke dürften auf eine Herdstelle hinweisen, die während der Vierzigerjahre beim Verlegen von Drainageröhren zerstört worden war.

Fundmaterial: 55 Scherben, 1 Mahlplattenfragment aus grobkörnigem, rotem Buntsandstein sowie ein Silexabschlag.

*Datierung:* archäologisch, typologisch. Mittelbronze- bis frühe Spätbronzezeit (Bz C-D).

*KA SO, P. Gutzwiller.*

#### Saint-Aubin NE, Derrière la Croix voir Néolithique

#### Salouf GR, nordwestlich Gneida, Kiesgrube Demarmels

LK 1236, ca. 764 100/165 350–375. Höhe ca. 1160 m.

*Datum der Begehung:* 15.11.1995.

Neue Fundstelle.

Begehung.

Schlackendeponie.

Durch J. Krättli wurde der ADGR darauf aufmerksam gemacht, dass in einer Kiesgrube unterhalb Salouf eine kohlige Brandschicht mit Schlackenresten sichtbar sei. Eine Begehung vom 15.11.95 ergab folgende Beobachtungen: Die kohlig-brandige Schicht lag im Ostprofil der Kiesgrube ca. 1.70–2.00 m unter der aktuellen Grasnarbe. Die Schicht war ca. 8 m lang und 5–15 cm dick. Sie enthielt neben Holzkohle und Steinmaterial relativ viele Plattenschlacken sowie massivere Schlacken, die z.T. auch grüne Kupferspuren erkennen liessen. Die Reste dürften am ehesten mit einer bronzezeitlichen Kupferverhüttung in Zusammenhang stehen.

Rund 11 m weiter nördlich zeichnete sich im selben Profil eine kohlig-brandige Grubenverfärbung ab, die ebenfalls vereinzelte Schlackenreste zu enthalten schien. Aus technischen Gründen konnte vorläufig keine Flächengrabung durchgeführt werden. Materialanalysen und C14-Analysen stehen zur Zeit noch aus.

*Datierung:* archäologisch.

*ADGR, J. Rageth.*

#### Steinhausen ZG, Cosmotechem, GBP 1267

LK 1131, 679 150/227 000. Höhe 420 m.

*Datum der Notgrabung:* 21.2.–16. 3. 1995.

Alte und neue Fundstelle.

*Bibliographie zur Fundstelle:* J. Speck, Neolithische und bronzezeitliche Ufersiedlungen am Zugersee, Schriften des Kantonalen Museums für Urgeschichte Zug 40, 27f. Zug 1991.

Aushubüberwachung/Notgrabung. Grösse der Grabung ca. 1000 m<sup>2</sup>.

Siedlungen.

Während des Baugrubenaushubs wurden u.a. rund 350 Pfähle und einige hundert Keramikscherben aus verschiedenen Schichten geborgen.

Aus dem oberen Bereich eines mächtigen Seekreidepakets stammen die ältesten der rund 350 geborgenen Pfähle. Das darüberliegende Schichtpaket setzt sich aus mehreren Lagen organischer Schichten und Schwemmsande zusammen, deren unterste, eine rund 2 cm mächtige sandige Siltschicht, die ältesten Funde enthielt: neolithische Keramik und Silexgeräte. Unter der dünnwandigen Gefässen liegen zwei Scherben mit Knubben und kleiner gedellter Griffplatte vor, die stark an die Funde des 29. Jh. v. Chr. aus der benachbarten Station Sennweid erinnern. OK der sandigen Schichten lag ein Paddel aus Tannenholz (Abb. 4), dessen C14-Analyse eine spätbronzezeitliche Datierung ergeben hat.

Darüber, in einer rötlich-braunen, stark mit organischem Material durchsetzten Schicht, fanden sich etliche jüngere Pfahlspitzen, weitere prähistorische Keramikscherben sowie eine menschliche Schädelkalotte und ein Langknochen. Zwei Gefässfragmente können in die späteste Hallstattzeit/frühe Latènezeit datiert werden. Eines der beiden stammt von einer auf der Drehscheibe(!) hergestellten geriefen Schüssel, wie sie beispielsweise vom «Fürstensitz» Üetliberg zahlreich bekannt sind. Damit kennen wir im Zugerland neben der Baarburg bereits den zweiten Fundpunkt mit früher Drehscheibenkeramik.

Die jüngsten Funde schliesslich konnten aus einer recht grobkörnigen Schwemmsandschicht rund 40 cm unter der Oberkante des reliktschen Humus geborgen werden: zahlreiche Fragmente römischer Gefässe. Das heutige Gehniveau liegt infolge einer modernen Aufschüttung ca. 1 m über diesem Humus.

*Probenentnahmen:* Holzkohle für C14-Analysen; Holz für Dendrochronologie (Dendrolabor BfA Zürich, Trivun Sormaz); Anthropologie (A. Cueni, Aesch BL).

*Datierung:* archäologisch und C14. Neolithikum (spätes Horgen); Bronzezeit?; Späthallstatt-Frühlatènezeit; römische Epoche.

*KA ZG, U. Gnepf/St. Hochuli.*




Abb. 4. Steinhausen ZG, Cosmetochem. Paddel aus Tannenholz. Länge 113,5cm.

#### Steinhausen ZG, GBP I

LK 1131, 678 700/228 000. Höhe 430 m.

Datum der Aushubüberwachung/Notgrabung: 17.8.–22.9.1995.

Neue Fundstelle.

Aushubüberwachung/Notgrabung, Grösse der Grabung ca. 5 m<sup>2</sup>. Siedlung?

Im Laufe der Erschliessungsarbeiten des Grundstücks entdeckten Mitarbeiter der Kantonsarchäologie im abhumusierten Gelände den Umriss einer dicht mit Keramik verfüllten Grube von ca. 2×1,4 m Durchmesser von nur rund 20 cm Tiefe. Neben der Geschirrkernik sind besonders zwei Mondhornfragmente hervorzuheben. Im weiteren enthielt die wohl zu einer nahe gelegenen Siedlung gehörende Grube etliche verbrannte Steine und einige Getreidekörner. Einige prähistorische Scherben sowie ein Silixfragment wurden zudem als Einzelfunde im Gelände aufgefunden.

Probenentnahmen: Holzkohle für C14-Analysen; Schlämmen verkohlter botanischer Makroreste (Botanisches Institut der Universität Basel, P. Zibulski).

Datierung: archäologisch. Spätbronzezeit.

KA ZG, U. Gnepf.

#### Tinizong GR, Senslas

LK 1236, ca. 767 115–130/162 530. Höhe ca. 1680 m.

Datum der Grabung: Sommer 1994/95.

Neue Fundstelle.

Bibliographie: Jahresbericht ADGR 1994; JHGG 1994 (1995), 96–99.

Geplante Notgrabung (Erosion des Felsens). Grösse der Grabung: ca. 35–40 m<sup>2</sup>.

Felszeichnungen.

Schon seit 1969 sind dem ADGR auf einer Felskuppe auf dem Maiensäss Senslas oberhalb der Gemeinde Savognin neue Felszeichnungen bekannt. Da der Stein in den letzten Jahrzehnten relativ stark der Erosion ausgesetzt war, beschloss man 1994, die Felskuppe in zwei kurzen Grabungskampagnen präventiv freizulegen und zu dokumentieren. Auf der nur von einer dünnen Moos- und Humusdecke überdeckten Kuppe zeichneten sich letztlich über hundert Felszeichnungs-Motive ab, vorwiegend kleine Schälchen, die von einem bis maximal fünf konzentrischen Kreisen umgeben waren (Abb. 5). Die Felszeichnungen befinden sich heute in einem schlechten Zustand und sind z.T. nur bei günstigen Lichtverhältnissen zu erkennen. Anhand einiger weniger Motive, die eindeutige «Pickspuren» erkennen lassen, lässt sich vermuten, dass die Felszeichnungen in «Picktechnik» in den Felsen eingearbeitet wurden. Der Stil der Zeichnungen von Tinizong-Senslas entsprechen in weiten Teilen jenem von Sils i.D.-Carschenna.

Konkreten Datierungsanhaltspunkte fehlen zwar. Doch im Vergleich mit den Felszeichnungen der Val Camonica und jenen von Carschenna ist eine urgeschichtliche Datierung auch für Senslas mehr als nur wahrscheinlich. Es kann primär auch nicht ausgeschlossen werden, dass zwischen den bronzezeitlichen Siedlungen von Savognin-Padnal und Savognin-Rudnal, die sich beide unterhalb des Maiensässes von Senslas befinden, und den Felszeichnungen von Senslas ein direkter oder zumindest indirekter Zusammenhang besteht, so dass eine Datierung in die Bronzezeit durchaus im Bereiche des Möglichen liegt.

Datierung: archäologisch. Wohl bronzezeitlich.

ADGR, J. Rageth.

#### Vufflens-la-Ville VD, En Sency

CN 1242, 530 803/157 623. Altitude 443 m.

Date des fouilles: 6.6.–29.9.1995.

Références bibliographiques: ASSPA 78, 1995, 204.

Fouille de sauvetage programmée (deuxième campagne). Surface explorée de 120 m<sup>2</sup>, dont 70 m<sup>2</sup> en fouille fine.

Tombes.

La fouille de 1995 avait pour but l'exploration des surfaces situées autour de l'empierrement dégagé l'an dernier. Cette fouille confirme l'existence d'un tertre de forme quadrangulaire et a permis de mettre au jour cinq nouvelles sépultures. Deux inhumations simples se recoupent sous le tumulus, la plus ancienne a livré une petite céramique et un poignard triangulaire à deux rivets, la plus récente se caractérise par un entourage de blocs et par la présence d'une pointe de flèche à pédoncule et d'une épingle à extrémité enroulée. Deux autres inhumations, à l'ouest du tumulus n'ont pas livré de mobilier.

Une grande fosse avec entourage de pierres (structure 4, fig. 6) contenait six individus, les trois derniers inhumés sont encore en connexion anatomique, à l'exception des crânes qui ont été regroupés à l'extrémité ouest de la fosse. Le mobilier se compose d'une tasse de type Roseaux, non décorée, de plus de 80 perles en ambre ou en résine, d'une série de pendeloques comprenant une



crache de cerf, des coquillages façonnés ou simplement perforés et des dents perforées. Des traces d'oxydation sur les ossements attestent de la reprise d'objets en bronze dans cette sépulture.

Une incinération partiellement détruite a livré une petite quantité d'os brûlé sans doute associés aux fragments d'un disque ajouré et d'un brassard tonnelet du premier âge du Fer.

*Matériel anthropologique:* dix squelettes, ossements incinérés.

*Prélèvements:* charbons pour C14.

*Datations:* archéologique. Bronze ancien (pour les inhumations avec mobilier) et Hallstatt D1 (incinérations).

*Mandat des MHAVD, F. Mariethoz et P. Moinat.*

Wittnau AG, Huttenweg (Wtt.95.1/95.2)

LK 1069, 639 870/258 540. Höhe 421 m.

*Datum der Grabung:* 4.–13.4. und 31.7.–24.8.1995.

Neue Fundstelle.

Ungeplante und geplante Notgrabungen (Einfamilienhaus-Überbauung). Grösse der Grabungen ca. 150 m<sup>2</sup>.

Siedlung.

Im März 1995 entdeckten freiwillige Bodenforscher der Fricktalisch-Badischen Vereinigung bronzezeitliche Keramik und Hitzesteine in der Baugrube für ein Einfamilienhaus. Beim kurz darauf folgenden Aushub für ein weiteres Einfamilienhaus mussten sich die Mitarbeiter der Kantonsarchäologie auf eine Aushubbegleitung und die Untersuchung einer kleinen Fläche beschränken. Erst beim Bau des dritten Hauses konnte auf der ganzen Fläche eine humos-lehmige Kulturschicht z.T. vermengt mit Holzkohlen untersucht werden. Die 10–15 cm mächtige Strate enthielt mittelbronzezeitliches Fundmaterial (hauptsächlich Keramik und u. a. ein Sichelfragment) sowie eine grosse Menge Kalksteine mit deutlichen Spuren von Hitzeeinwirkung. In der Fläche zeichneten sich neben drei Pfostengruben mit Keilsteinen Zonen mit eingebrachtem Kalkschotter (Bodenbeläge?) und Hitzestein-/Keramikkonzentrationen ab. Die Fundverteilung und die Form der Kalkschotter-Zonen lassen auf eine nordwest/südöstliche Ausrichtung der Gebäudestruktur schliessen. Aufgrund der Lage des Befundes innerhalb der Baugrube kann jedoch kein mittelbronzezeitlicher Gebäudegrundriss rekonstruiert werden.

*Probenentnahmen:* Holzkohle für C14, Hitzesteine.

*Datierung:* archäologisch.

*Aargauische Kantonsarchäologie.*



Abb. 5. Tinizong-Senslas GR; Felszeichnungen mit Schälchenmotiv und konzentrischen Kreisen. Photo ADGR.



Fig. 6. Vue générale de la structure 4.A. Au premier plan, deux corps en connexion partiellement recouverts de blocs et au fond, les crânes correspondant aux inhumations précédentes. Photo MHAVD, P. Moinat.



## Ältere Eisenzeit – Premier Age du Fer – Prima Età del Ferro

Aeugst ZH, Steinenstückli

LK1111, 679 040/235 900. Höhe 701 m.

*Datum der Grabung:* 23.3.–19.4.1995.

Neue Fundstelle.

Ungeplante Notgrabung (Bauvorhaben). Grösse der Grabung ca. 25 m<sup>2</sup>.

Siedlung.

In der Böschung einer neu erstellten Quartierstrasse in seiner Wohngemeinde entdeckte der Grabungstechniker J. Weiss prähistorische Scherben. Aufgrund dieser Beobachtung wurde an die Böschung anschliessend eine Grabungsfläche von etwa 25 m<sup>2</sup> geöffnet, in welcher folgender Befund dokumentiert werden konnte: durch den Bau der Quartierstrasse war eine Grube von etwa 3 m Durchmesser angeschnitten worden, die eine Hälfte ist durch den Strassenbau zerstört worden. Die Verfüllung der Grube konnte in mehrere Schichten unterteilt werden, die z.T. stark mit kleineren Gefässscherben durchsetzt waren; es wurden auch Brandspuren festgestellt. Ausser der Grube und einem Pfostenloch mit Keilsteinen konnten in der untersuchten Fläche keine weiteren Strukturen beobachtet werden.

Die kleinteiligen, aber zahlreichen Scherben können zum überwiegenden Teil in die Stufe Ha C datiert werden, es hat aber einige eindeutig ältere Stücke darunter und wenige Fragmente von Drehscheibenkeramik könnten latènezeitlich sein.

*Datierung:* archäologisch. Hallstattzeit.

KA ZH.

Baar ZG, Baarburg

LK1131, 684 440/228 620. Höhe 662 m.

*Datum der Prospektion:* 3.–7.4.1995.

Alte und neue Fundstellen.

*Bibliographie zur Fundstelle:* I. Bauer, JbSGUF 75, 1992, 155–163; St. Hochuli, Heimatbuch Baar 1993/1994 (Baar 1995), 21–29; JbSGUF 78, 1995, 205, Abb. 8.

Geplante Prospektion (Erosion).

Siedlung.

Wiederum in Zusammenarbeit mit dem Institut für Ur- und Frühgeschichte und Archäologie der Römischen Provinzen der Universität Bern führten wir Geländebegehungen und Handbohrungen durch. Die bisher bekannten Siedlungsplätze wurden genauer eingegrenzt. Auch liessen sich neue Fundgebiete feststellen. Eine weitere Sondiergrabung ist für das kommende Jahr vorgesehen.

*Probenentnahmen:* Holzkohle für C14-Analysen.

*Datierung:* archäologisch; Früh-, Mittel- und Spätbronzezeit, späte Hallstattzeit, römische Epoche, Mittelalter.

KA ZG, St. Hochuli/Institut für Ur- und Frühgeschichte und Archäologie der Römischen Provinzen der Universität Bern, W.E. Stöckli.

Baar ZG, Bahnhofstrasse 16, GBP 9

LK 1131, 682 180/227 620. Höhe 440 m.

*Datum der Baustellenbegehung:* 19.4.–1.5.1995.

*Bibliographie zur Fundstelle:* JbSGUF 75, 1992, 189; 76, 1993, 182; 77, 1994, 170f.; U. Gnepf, Die spätbronze- und hallstattzeitli-

che Fundstelle Baar-St. Martinspark (ZG). Unpublizierte Lizenziatsarbeit (Universität Bern 1994); U. Gnepf, Die ersten Baarer Dorfbewohner. Heimatbuch Baar, 1993/94 (Baar 1995) 14–20. Baustellenbegehung.

Siedlung.

Im Westprofil der, entgegen der Abmachung, bereits ausgehobenen Baugrube wurden zwei fundführende Schichten erkannt. In der unteren, beigen Siltschicht waren die Reste einer kleinen Feuergrube mit fast senkrechten, brandgeröteten Wänden und flacher Sohle angeschnitten worden. Die Unterkante der rund 40 cm breiten und 15 cm tiefen Grube lag ca. 80 cm unter dem heutigen Humus. Ausser Holzkohle enthielt sie keine Funde. Die obere fundführende, bräunlich-beige Siltschicht wurde von der unteren durch ein ca. 20 cm mächtiges, siltiges Kiespaket getrennt. Im Westprofil des Baugrubenrandes wurde eine zu dieser Schicht gehörende, in den Kies eingetiefte Grube von ca. 120 cm Länge und 30 cm Tiefe angeschnitten. Sie war mit verschmutztem, leicht humosem, grau-bräunlichem Silt verfüllt und enthielt Holzkohlestückchen, feuergerötete Lehmbröckchen, kalzinierte Knochenfragmente sowie etliche prähistorische Keramikscherben. Die Funde und Befunde der Bahnhofstrasse 16 stehen in Zusammenhang mit der Fundstelle Baar-Martinspark.

*Datierung:* archäologisch. Spätbronzezeit, Hallstattzeit.

KA ZG, U. Gnepf.

Brig-Glis VS, Gamsen, Waldmatte  
voir Second Age du Fer

Bussy FR, Les Bouracles 2  
voir Age du Bronze

Bussy FR, Le Ferrage 1  
voir Age du Bronze

Bussy FR, Praz Natey 2

CN 1184, 559 250/186 360. Altitude 448 m.

*Date des sondages:* juillet–octobre 1995.

Site déjà connu.

Sondages programmés (construction de la RN1 et raccordement provisoire à la nouvelle route cantonale).

Habitat.

Sur le sommet et le flanc SE de la butte citée ci-dessus (voir Age du Bronze, Bussy, Les Bouracles 2), nous avons recoupé en plusieurs endroits un fossé à fond plat orienté N/NW de 5 m de largeur moyenne et de 2 m de profondeur maximum. Le dégagement des 2 extrémités nous permet de donner sa longueur: 160 m. Nous avons constaté 2 phases principales de comblement:

- une phase ancienne, lente, avec utilisation sporadique comme dépotoir (faune);
- une phase terminale rapide avec dépôt de matériel provenant de la destruction d'un niveau d'occupation situé au nord du fossé (faune, céramique, objets métalliques dont des fragments de fibule serpentiforme et à timbale en bronze).

Nous formulons l'hypothèse d'une occupation au Hallstatt D s'étendant sur les lieux-dits Bussy/Les Bouracles 1 (cf. ASSPA

77, 1994, 172), Bussy-Les Bouracles 2 et Bussy-Praz Natey sous la forme d'un habitat occupant la moitié NE de la butte, probablement entouré d'un enclos palissadé et limité au SW par un fossé en 2 tronçons, interrompu au centre par une entrée.

*Prélèvements:* sédiments.

*Datation:* archéologique. Ha D.

*SAFR, M. Bouyer et C. Agustoni.*

#### Bussy FR, Prés de Fond

CN 1184, 559 308/186 310. Altitude 446 m.

*Date des sondages:* juillet–septembre 1995.

*Date des fouilles:* depuis novembre 1995.

Site nouveau.

Sondages programmés, fouille de sauvetage programmée (construction de la RN1). Surface de la fouille 1995 env. 350 m<sup>2</sup> (env. 4000 m<sup>2</sup> à fouiller).

Habitat.

Dans la dépression située au pied SE de la butte signalée ci-dessus et qui est en relation avec la vallée de la Broye, on distingue des phases alternées de dépôts lacustres et de colluvionnement. Dans l'une des dernières phases de colluvionnement, les sondages ont mis en évidence des éléments d'un habitat (petit fossé, série de trous de poteau, fossé à cuisson ou four culinaire). La couche correspondant à cette occupation est fortement perturbée en surface par le ruissellement («flaques») et par la mise en place de chenaux. Ces derniers ont livré quelques fragments d'objets lithiques en position secondaire, de la céramique et plusieurs objets métalliques (dont une fibule à navicella). La datation apportée par cette fibule (Ha DI au plus tard) est en accord avec l'antériorité démontrée par la stratigraphie de cet habitat par rapport à l'ensemble Bussy/Praz Natey-Les Bouracles.

*Prélèvements:* sédiments, palynologie.

*Faune:* matériel archéologique.

*Datation:* archéologique. Ha C/D.

*SAFR, M. Bouyer et C. Agustoni.*

#### Cheyres FR, Roche Burnin 1

CN 1184, 551 494/184 106. Altitude 633 m.

*Date de la découverte:* septembre 1995.

Site nouveau.

Sondages programmés (construction de la RN1). Surface de la fouille env. 2000 m<sup>2</sup>.

Habitat.

Sur le flanc SE de la colline de Roche Burnin qui culmine à 652 m, un site protohistorique a été découvert dans des sondages mécaniques. De dimensions relativement restreintes (70×30 m au maximum), il occupe une position dominante par rapport à une large vallée orientée SW/NE qui passe contre les collines de Roche Burnin (Cheyres) et Crau Tasson (Murist).

Les vestiges, principalement de la céramique, ont été relevés dans un horizon de limon brun, assez sableux et compact, d'une amplitude de 50–60 cm, débutant peu après l'humus. De nombreux tessons de céramique hallstattiennne (plus de 100), parfois gros (10×10 cm), étaient associés à des galets éclatés au feu et à une petite structure de combustion. La densité maximale des vestiges se situe entre 60 et 80 cm de profondeur.

Quatre concentrations de vestiges contemporains se succèdent en contrebas en direction de l'Est sur une longueur de 350 m.

*Prélèvements:* céramique, bois carbonisé C14.

*Datation:* archéologique. Ha C/D.

*SAFR, M. Moreno Conde, L. Morina Curty et J.-L. Boisauvert.*

#### Farvagny-le-Grand FR, Forêt du Gros Dévin

CN 1205, 572 790/173 470. Altitude 760 m.

*Date des fouilles:* mai–juin 1995.

*Références bibliographiques:* ASSPA 74, 1991, 246; AF, ChA 1989–1992 (1993), 48s.

Fouille de sauvetage programmée (aménagements routiers). Surface de la fouille env. 160 m<sup>2</sup>.

Tombe.

Lors de l'aménagement d'un chemin forestier, en 1990, un empiècement compact de gros galets avait été repéré. Une fouille partielle de la zone menacée avait révélé la présence d'un tumulus. Un bracelet en pierre à section en D, découvert à cette occasion, avait permis de dater la structure du Hallstatt final. Menacée à moyen terme par d'autres travaux forestiers, la moitié sud du tertre, encore en place, a été dégagée en 1995. Subsistaient encore une couronne de pierres circulaire régulière, de 10 m de diamètre, et à la périphérie de celle-ci, un amas de galets de forme oblongue ainsi qu'une zone charbonneuse isolée. Les galets de la zone centrale avaient été déplacés, laissant apparaître des signes de dérangements. Mis à part quelques tessons de céramique peu caractéristiques, aucun ossement humain ou mobilier funéraire n'a été retrouvé. La sépulture a été pillée à une époque indéterminée.

*Prélèvements:* charbons de bois pour analyses C14.

*Datation:* archéologique. Ha D.

*SAFR, C. Buchiller et D. Ramseyer.*

#### Font FR, Le Péchau 4

CN 1184, 553 620/186 040. Altitude env. 565 m.

*Date des fouilles:* début juin 1995.

*Références bibliographiques:* ASSPA 78, 1995, 199; AF, ChA 1994 (1995), 29.

Fouille de sauvetage programmée (construction de la RN1). Surface de la fouille env. 2500 m<sup>2</sup>.

Habitat.

La fouille exhaustive de l'habitat découvert dans les sondages mécaniques a commencé en juin 1995. La zone en cours d'exploration se situe sur le versant sud de la terrasse allongée entre les ruisseaux de Crêt Moron et de Chèvrefeu. Au stade actuel de la fouille, on peut distinguer trois niveaux d'occupation.

Le niveau supérieur, attribué à l'époque romaine, est très érodé. Il est attesté par un foyer en cuvette garni de galets peu éclatés, et 2 fossés parallèles à l'axe du vallon. Ce niveau pourrait avoir une relation avec un habitat romain situé à proximité, hors de la zone des travaux.

Le niveau moyen qui occupe d'après les sondages mécaniques une surface d'environ 2500 m<sup>2</sup>, est aujourd'hui attribuable au Hallstatt. Il est matérialisé, au stade actuel de la fouille, par une zone dense en tessons et galets éclatés au feu d'environ 55 m de longueur et 15 m de largeur, parallèle à l'axe du vallon. Les vestiges sont situés dans des colluvions sablo-limoneuses grises, localement riches en charbons. Plusieurs fosses, dont une comblée de fragments de terre cuite (interprétée comme four culinaire), sont associées à ce niveau. On observe également des alignements de blocs et des recharges de galets que l'on peut interpréter comme des supports d'habitation sur sablière basse. Aucun calage de poteau n'est attesté.

Le niveau inférieur occupe une zone beaucoup plus restreinte (100 m<sup>2</sup>?) et se manifeste par une zone de pierres éclatées et plusieurs fosses. Un foyer en cuvette, localisé en amont, pourrait en faire partie. La rareté du matériel archéologique ne permet de donner qu'une datation sommaire (Age du Bronze), sous réserve de modifications ultérieures.



Fig. 7. Frasses FR, Praz au Doux. Accumulation de poutres, perches, galets éclatés au feu et gros fragments de céramiques dans les alluvions d'un des anciens lits de l'Arignon. Photo L. Morina-Curty.

*Prélèvements:* charbon C14.

*Faune:* non conservée.

*Datation:* archéologique.

*SAFR,* H. Vigneau et T.-J. Anderson

#### Frasses FR, Praz au Doux

CN 1184, 557 380/186 220. Altitude 453–454 m.

*Date des fouilles:* mars–décembre 1995.

*Références bibliographiques:* ASSPA 78, 1995, 199.

Fouille de sauvetage programmée (construction de la RN1). Surface de la fouille env. 1500 m<sup>2</sup>.

*Habitat.*

L'intervention archéologique a permis de mettre en évidence plusieurs occupations ou fréquentations du site qui se sont succédées depuis la période mésolithique. Mais, compte tenu de la profondeur des travaux effectués (un bassin de rétention), de la durée limitée de l'intervention et des problématiques développées dans le cadre du programme de recherches de la RN1, nous avons plus particulièrement axé nos travaux de terrain sur la reconnaissance des occupations hallstattiennes et néolithiques.

*L'occupation hallstattiennne:* de loin la plus importante et la plus marquée sur le terrain, elle couvre une surface d'au moins 4000 m<sup>2</sup>. Elle s'est développée entre le flanc sud-est d'une butte moraino-molassique et la zone alluviale de l'Arignon. Cette dernière, présentant un système de chenaux, actifs durant une bonne partie(?) de l'Holocène, fut particulièrement propice à la conservation des bois (découverte d'un fragment de roue) et du matériel archéologique: faune, céramiques (fig. 7). Quelques aménagements ont même pu être mis en évidence dans les anciens lits du ruisseau.

C'est sur la terrasse qui dominait d'environ 0.80 m cette zone alluviale, que l'essentiel des aménagements d'origine anthropique a été repéré: fosses, céramiques enterrées, structures de combustion, trous de poteaux, éléments de fondation d'habitations. L'ensemble des données récoltées, tant dans les domaines de l'environnement (sédimentologie: M. Guélat; palynologie J. Richoz), que dans ceux de l'économie (archéobotanique: C. Brombacher; archéozoologie J. Studer et C. Olive), de la technologie (bois: D. Pillonel, céramique, ) et de l'organisation architecturale, devrait passablement enrichir nos connaissances lacunaires du Hallstatt ancien dans la région des Trois Lacs.

*L'occupation néolithique:* située suivant les endroits entre 0.30 et 0.50 m sous l'horizon précédent, elle n'a fait l'objet d'une fouille fine que sur une surface d'environ 150 m<sup>2</sup>. Un soubassement en galets de forme rectangulaire et une zone de rejets, bien individualisée à quelques mètres en aval ont été observés. Malheureusement, à l'exception de galets éclatés au feu ou portant quelques enlèvements et de quelques artefacts en silex, le mobilier archéologique fait défaut. Un petit foyer en cuvette, localisé à une quinzaine de mètres en amont des vestiges précédents peut également être rattaché stratigraphiquement à cette occupation.

La fouille a également révélé des «fréquentations» du site au Mésolithique et durant la période gallo-romaine, dont la nature est actuellement difficile à déterminer.

*Matériel archéologique:* céramique, objets en bronze, en fer, en bois de cerf et en bois.

*Faune:* relativement abondante pour un site terrestre.

*Prélèvements:* sédimentologiques, palynologiques, macrorestes végétaux, charbons de bois pour datations, bois pour dendrochronologie et dendrologie (P. Gassman et D. Pillonel).

*Datation:* archéologique. Mésolithique; Néolithique; Hallstatt ancien; Epoque romaine.

*SAFR,* M. Mauvilly et C. Eyer.

Krauchthal BE, Thorberg  
siehe Mittelalter

#### Murist FR, Carronet 2.1

CN 1184, 551 120/183 875. Altitude 635.50 m.

*Date de la découverte:* novembre 1995.

*Site nouveau.*

Sondages programmés (construction de la RN1). Surface de la fouille env. 2800 m<sup>2</sup>.

*Habitat?*

Au sud de la colline de Roche Burnin, légèrement en contrebas du chemin de la Reine Berthe et sur une zone assez pentue de 70×40 m, avant l'élargissement de la vallée vers l'est, une couche de limon brun-jaune a livré des vestiges protohistoriques. La distribution verticale du matériel, essentiellement constitué de céramique, laisse supposer qu'il y a deux niveaux d'occupation, l'un entre 155 et 185 cm de profondeur, l'autre entre 60 et 120 cm env. Dans chacun d'eux ont été recueillis des tessons protohistoriques rappelant par leur pâte les tessons hallstattiens de la région. Dans un des sondages enfin, les vestiges d'une structure de combustion associée au niveau supérieur ont été notés.

*Prélèvements:* céramique, fer.

*Datation:* archéologique.

*SAFR,* M. Moreno Conde, L. Morina Curty et J.-L. Boisaubert.

#### Murist FR, Carronet 2.2

CN 1184, 551 300/183 960. Altitude 634.50 m.

*Date de la découverte:* novembre 1995.

*Site nouveau.*

Sondages programmés (construction de la RN1). Surface de la fouille env. 1250 m<sup>2</sup>.

*Habitat.*

Au pied de la colline de Roche Burnin, sur une légère éminence en bordure de la vallée, une petite série de tessons protohistoriques a été découverte entre 70 et 120 cm de profondeur, dans une séquence limoneuse brune enrichie en points de charbons. Aucun d'entre-eux ne permet de proposer une datation précise.



Seuls un fragment de fer associé aux tessons et la proximité d'occupations hallstattiennes plus au NW à Roche Burnin laissent supposer qu'ils appartiennent à un petit habitat de l'Age du Fer, fortement érodé, couvrant une zone de 50×25 m env.

*Prélèvements:* céramique, fer.

*Datation:* archéologique.

*SAFR, J.-L. Boisaubert, D. Bugnon, M. Moreno Conde et L. Morina Curty:*

#### Murist FR, Montborget 1–5

CN 1184, 550 645/182 710. Altitude 636 m.

*Date de la découverte:* mai 1995.

Site nouveau.

Sondages programmés (construction de la RN1).

A Montborget, une avancée morainique sur laquelle est implantée une partie du village, est encadrée au nord et au sud par deux vallées qui seront comblées par des dépôts de sédiments issus de la construction de la RN1. A cinq endroits des restes de quatre ou cinq habitats ont été repérés, s'échelonnant du Bronze moyen à l'époque de La Tène.

*Montborget 1 et 2:* Sur une petite terrasse du versant sud de la vallée nord, une concentration de tessons de céramique rattachés à l'époque de Hallstatt, quelques galets éclatés et une scorie ont été mis au jour à une profondeur comprise entre 70 et 120 cm, dans une séquence de limon sableux gris clair. La répartition de ces vestiges laisse supposer l'existence de deux niveaux d'habitat au bord du ruisseau sur une surface de 600 m<sup>2</sup> env. A 30 m plus à l'est, une deuxième concentration de tessons de céramique hallstattiennne a été découverte. La position stratigraphique des vestiges, leur datation et la surface concernée, suggèrent que les deux concentrations pourraient appartenir à un même site.

*Montborget 3:* A env. 150 m au sud des précédents, sur une terrasse assez large surplombant la vallée sud, trois sondages répar-

tis sur 30×20 m ont livré quelques tessons protohistoriques qui pourraient se rattacher à l'époque de la Tène. La présence d'un chenal orienté WE à cet endroit laisse supposer qu'ils proviennent d'un habitat situé en amont.

*Montborget 4:* Dominant la vallée sud, une large terrasse légèrement en pente a livré une vingtaine de tessons protohistoriques associés à quelques galets éclatés, répartis sur deux niveaux dans une séquence de limon sableux de couleur beige. Leur répartition sur une zone de 50×30 m et l'absence de vestiges en amont laisse supposer qu'ils sont in situ et qu'ils appartiennent à un petit habitat érodé.

*Montborget 5:* A 50 m env. au NNE du site de Montborget 4, sur le bord E de la même terrasse, une dizaine de tessons protohistoriques et des galets éclatés au feu ont été découverts dans une séquence limoneuse de couleur grise, entre 100 et 150 cm de profondeur. L'un des tessons pourrait être daté de l'Age du Bronze moyen et l'ensemble est réparti sur une zone légèrement en pente, de 25×15 m.

*Prélèvements:* céramique, scorie.

*Datation:* archéologique.

*SAFR, J.-L. Boisaubert, L. Schwab, M. Moreno Conde et L. Morina Curty:*

Sion VS, Sous-le-Scex  
voir Second Age du Fer

Steinhausen ZG, Cosmetochem  
siehe Bronzezeit

Vufflens-la-Ville VD, En Sency  
voir Age du Bronze

---

## Jüngere Eisenzeit – Second Age du Fer – Seconda Età del Ferro

---

Balzers FL, Areal Amtshaus, Parzellen 1382–1384  
siehe Römische Zeit

#### Brig-Glis VS, Gamsen, Waldmatte

CN1289, env. 640 350/128 250. Altitude env. 660 m.

*Date des fouilles:* 15.5.–30.11.1995.

*Références bibliographiques:* en dernier lieu ASSPA 78, 1995, 207; Ph. Curdy, M. Mottet, C. Nicoud et O. Paccolat, Brig-Glis/Waldmatte, Ein seit 1500 Jahren vergessenes Dorf. Mitteilungsblatt der «Pro Historia Glis» n° 2, 1995, 4–21; Vallesia 50, 1995 (à paraître).

Fouille de sauvetage programmée (construction de la RN9). Surface de la fouille env. 600 m<sup>2</sup>.

Habitat. Tombe.

Poursuite des fouilles entreprises depuis 1988 sur le site protohistorique de Waldmatte, dont la surface est évaluée à l'heure actuelle à environ 18000 m<sup>2</sup> (la moitié étant située dans l'emprise du projet autoroutier). Trois pôles d'investigation ont été menés en parallèle:

- dans le secteur oriental du site, ouverture d'une nouvelle surface en bordure amont des travaux réalisés à ce jour, afin de préciser les modalités de passage entre l'habitat du Premier et du Second Age du Fer, caractérisé par un déplacement du centre villageois;
- dans le secteur central du site, plus particulièrement occupé au Second Age du Fer, extension de la fouille vers l'ouest, pour compléter l'analyse des occupations de cette époque, et vers l'aval, dans un secteur où les niveaux du Premier et du Second Age du Fer sont superposés;
- à l'extrémité occidentale du site, ouverture d'une surface exploratoire d'env. 50 m<sup>2</sup>, afin de préciser la datation et la nature des vestiges protohistoriques repérés depuis 1993 à l'ouest de la zone d'extension établie par les sondages préliminaires de 1987; six phases d'habitat protohistorique ont été mises en évidence, qui couvrent la fin du Premier Age du Fer et la totalité du Second Age du Fer.

L'ensemble de ces travaux ont mis au jour quinze nouveaux bâtiments, qui complètent significativement l'organisation et l'évolution de l'habitat, et huit sépultures d'enfants en bas âge, portant à une centaine le nombre des inhumations de ce type retrouvées



dans les maisons. En outre, les constructions mises au jour dans la partie occidentale du site augurent favorablement de la poursuite des fouilles à cet emplacement.

*Prélèvements:* anthracologie/carpologie, géologie, micromorphologie.

*Datation:* archéologique. Ha D1-LT D.

*A.R.I.A. Investigations archéologiques, Sion.*

Châtillon et Font FR, La Vuardaz  
voir Epoque Romaine

Courtételle JU, Tivila

CN1086, 590 760/245 350. Altitude 440 m.

*Date des fouilles:* juillet–novembre 1994.

*Références bibliographiques:* ASSPA 78, 1995, 206.

Ce gisement a été attribué tout d'abord au premier Age du Fer. Mais, à la suite de deux datations C14 et de l'inventaire du mobilier, on doit apporter un correctif et placer ce gisement à la période de La Tène ancienne, voir moyenne, soit au Second Age du Fer.

*Datations:* C14. B-6433:  $2170 \pm 70$  BP, soit 357–287, 251–102 cal BC, 1 sigma; B-6437:  $2180 \pm 90$  BP, soit 369–67 cal BC, 1 sigma.

*OPH-SAR JU, F. Schifferdecker.*

Genève GE, Parc de La Grange  
voir Epoque Romaine

Genève GE, rue de l'Hôtel-de-Ville/rue H.-Fazy  
voir Epoque Romaine

Gorduno TI, chiesa dei SS. Carpofo e Maurizio  
vedi Medioevo

Kerzers FR, Vennerstrasse

CN 1165, 581 480/202 380. Altitude 452 m.

*Date des fouilles:* septembre–octobre 1995.

*Date de la découverte:* septembre 1995.

Site nouveau.

Fouille de sauvetage (construction d'immeubles). Surface de la fouille env. 100 m<sup>2</sup>.

Tombes.

Sept tombes laténiennes, dont cinq contenaient du mobilier métallique, ont été découvertes lors de la construction d'un quartier de villas. La position stratigraphique des squelettes et l'homogénéité du mobilier font penser à une nécropole dont l'utilisation a été de courte durée. Les vestiges, placés dans un limon très fin, sont particulièrement bien conservés: fibules, bracelets, anneaux de chevilles en bronze avec noyau en bois (clématite) conservé, fragment de tissu. Les squelettes sont attribués à des enfants, des adolescents et des jeunes adultes, de sexe féminin et masculin.

*Matériel anthropologique:* étude réalisée par B. Kaufmann.

*Autres:* détermination bois par W. Schoch.

*Datation:* archéologique, La Tène B1/B2.

*SAFR, D. Ramseyer.*



Fig. 8. Locarno TI, Solduno. Necropoli. Veduta parziale della necropoli dell'Età del Ferro con tombe a sovracopertura, dette anche «a pozzo».

Locarno TI, Solduno, necropoli

CN 1312, 703 700/114 025. Altitudine 225 m.

*Tempi di ricerca:* inizio novembre 1995–metà febbraio 1996.

Esplorazione archeologica programmata (cantieredile). Superficie dello scavo ca. 700 m<sup>2</sup>.

Necropoli.

*Riferimenti bibliografici:* A. Crivelli, Atlante preistorico e storico della Svizzera Italiana, vol. I, Bellinzona 1943 (ristampa e aggiornamento, Bellinzona 1990); C. Simonett, Archivio Storico Ticinese 29–30, 1967, 7–32; 37, 1969, 4–44; P.A. Donati, Locarno. La necropoli romana di Solduno. Quaderni d'informazione UMS, n. 3. Bellinzona 1988; S. Biaggio Simona, I vetri romani provenienti dalle terre dell'attuale Cantone Ticino. Locarno 1991. Al momento presente lo scavo, in questa ampia area cimiteriale nella quale da circa 60 anni sono stati compiuti importanti ritrovamenti, è in corso. Sono state portate alla luce 13 tombe a sovracopertura dell'Età del Ferro, comunemente denominate «tombe a pozzo», e 12 di epoca romana, con corredi talvolta molto ricchi. Le 25 tombe in questione dimostrano una continuità di utilizzo dell'area cimiteriale dall'Età del Ferro all'epoca romana. Il reperto più antico finora ritrovato è una brocca in terracotta ansata con becco molto rialzato (Schnabelkanne) e decorazione «a stralucido» dell'Età del Ferro. Restano ancora da indagare almeno una decina di inumazioni (Fig. 8).

*Responsabile del cantiere:* D. Calderara, con la collaborazione di F. Ambrosini, M. Gandolfi, N. Quadri e M. Zambelli. La supervi-

sione è affidata a R. Carazzetti, direttore del Dicastero Musei e cultura della città di Locarno.

*Datazione:* archeologica.

*Ufficio monumenti storici TI, R. Cardani, D. Calderara.*

Morat FR, Combette et Vorder Prehl 1  
voir Epoque Romaine

Murist FR, Montborget 1–5  
voir Premier Age du Fer

Sion VS, Sous-le-Scex

CNI306, env. 594 150/120 150. Altitude env. 506 m.

*Date des fouilles:* 2.8.–1.12.1995.

*Références bibliographiques:* ASSPA 78, 1995, 209; Vallesia 50, 1995 (à paraître).

Fouille de sauvetage programmée (projet immobilier en suspens). Surface de la fouille env. 160 m<sup>2</sup>.

Tombes.

La campagne de fouilles comprenait la zone sud-est de l'église funéraire; outre des tombes de La Tène, on a mis au jour un niveau d'occupation, attribué au Premier Age du Fer.

Cinq nouvelles tombes ont été dégagées, livrant un mobilier assez riche: fibules, anneaux de chevilles, bracelet, boucle de ceinture et bague en argent. La plus ancienne des sépultures est datée de La Tène C1 (fibule de schéma La Tène ancienne, fibule à pied attaché sur l'arc et anneaux de chevilles); la plus récente, de la

Tène D1 (fibule de Nauheim, bague en argent et boucle de ceinture).

Lors du dégagement des couches à l'est de l'église, un niveau d'occupation a livré des structures d'habitat (trous de poteaux, foyer sur sole et base de paroi d'habitation), qui sont datées sous réserve du Hallstatt C ou D (vases en pâte grossière, bracelets en pierre verte à section en D large). La nécropole celtique et les niveaux du Premier Age du Fer se prolongent au-delà des zones fouillées, à l'est de l'église. Au sud, la limite de l'habitat proto-historique a été atteinte.

*Matériel anthropologique:* études en cours.

*Prélèvements:* sol d'habitat (Hallstatt), macrorestes, faune.

*Mobilier archéologique:* métal, céramique, textiles.

*Datation:* archéologique. Hallstatt C/D, La Tène C/D.

*A.R.I.A. Investigations archéologiques, Sion.*

Steinhausen ZG, Cosmetochem  
siehe Bronzezeit

Windisch AG, Friedhof Dorfkirche (V.95.8)  
siehe Römische Zeit

Windisch AG, Risi (V.95.1)  
siehe Römische Zeit

Zermatt VS, Plateau de Furi  
voir Epoque Romaine

---

## Römische Zeit – Epoque Romaine – Età Romana

---

Augst BL, Augusta Raurica

LK1068, 621 460/264 800. Höhe 294 m.

*Datum der Grabung:* 1.1.–31.12.1995.

*Bibliographie zur Fundstelle:* R. Laur-Belart und L. Berger 1988, Führer durch Augusta Raurica, 5. erweiterte Auflage, bearbeitet von L. Berger (Basel 1988); H. Sütterlin, JbAK 17, 1996 (im Druck).

Verschiedene kleinere Notgrabungen und Konservierungsmassnahmen im antiken Siedlungssperimeter.  
Siedlung.

In allen Fällen handelt es sich um archäologische Grundlagenarbeit mit vorläufig wenig spektakulären Ergebnissen, weshalb auf eine detaillierte Besprechung der rund 20 kleineren Aufschlüsse verzichtet wird.

*Faunistisches Material:* im Römermuseum Augst.

*Datierung:* archäologisch, 1.–3. Jh. n. Chr.

*Ausgrabungen Augst, H. Sütterlin.*

Augst BL, Im Rumpel (1995.64)

LK1068, 621 120/264 940. Höhe 262.50 m.

*Datum der Grabung:* 17.7.–1.9.1995.

*Bibliographie zur Fundstelle:* H. Sütterlin, JbAK 17, 1996 (im Druck).

Geplante Notgrabung (Bau einer grösseren Überbauung). Grösse der Grabung ca. 1030 m<sup>2</sup>.

Siedlung.

Wegen einer Grossüberbauung im Areal der ehemaligen Mühle von Augst mussten Teile der Baugrube archäologisch untersucht werden. Das fragliche Gebiet ist schon 1987 im Hinblick auf diese Überbauung mittels Sondierschnitten prospektiert worden.

Reste eines neuzeitlichen Ökonomiegebäudes und eines in die Ergolz mündenden, teilweise mit Spolien abgedeckten Abwasserkanals gleicher Zeitstellung wurden freigelegt.

Im Bereich der Schwemmlandzone konnte auf einer Strecke von 10 m eine, aus grösseren Sandsteinblöcken errichtete Uferverbauung nachgewiesen werden. Römische Zeitstellung ist denkbar, beim gegenwärtigen Stand der Auswertungsarbeiten aber nicht gesichert.

*Faunistisches Material:* im Römermuseum Augst.

*Probenentnahmen:* Sediment- und Holzproben im Römermuseum Augst.

*Datierung:* archäologisch, historisch.

*Ausgrabungen Augst, H. Sütterlin.*

Augst BL, Steinler, Elektro-Leitung (1995.60)

LK1068, 621 512/264 742. Höhe 295 m.

*Datum der Grabung:* 5.4.–22.8.1995.

*Bibliographie zur Fundstelle:* AS 18, 1995, 3, 130; H. Sütterlin, JbAK 17, 1996 (im Druck); L. Berger, Testimonien für den Namen von Augst und Kaiseraugst von den Anfängen bis zum Ende des I. Jahrtausends. In: L. Berger und P.-A. Schwarz (Hrsg.), Testimonien und Aufsätze zu ausgewählten Inschriften aus Augst und Kaiseraugst. Forschungen in Augst (in Vorb.).

Notgrabung (Reparatur einer Elektroleitung). Grösse der Grabung ca. 18 m<sup>2</sup>.

Siedlung.

Beim Freilegen der im Jahre 1975 in Insula 19 verlegten Elektroleitung wurde ein Meilenstein des Antoninus Pius angeschnitten, in dessen Formular *Aug[usta] Raur[ica]* als Zählpunkt genannt wird. Im Zuge seiner Bergung fanden sich darüber hinaus epigraphische Zeugnisse, die aufgrund der Inschriften und der unterschiedlichen Steinarten von mindestens drei weiteren Meilensteinen, so u. a. Philippus Arabs stammen.

*Faunistisches Material:* im Römermuseum Augst.

*Probenentnahmen:* Sedimentproben im Römermuseum Augst.

*Datierung:* archäologisch, epigraphisch.

*Ausgrabungen Augst, H. Sütterlin.*

Avenches VD, Derrière la Tour

CN 1185, 569 840/192 590. Altitude 448–452 m.

*Date des fouilles:* avril 1995; juillet–novembre 1995.

*Références bibliographiques:* BPA 25, 1980, 6–52; 33, 1991, 126–130; 37, 1995, à paraître; ASSPA 73, 1990, 204; 74, 1991, 214–220; AS 15, 1992, 1, 2–17.

Fouille de sauvetage (pose de canalisations); sondages préliminaires et de vérification. Surface fouillée env. 600 m<sup>2</sup>.

Habitat.

Les investigations réalisées en plusieurs étapes ont permis de préciser l'emprise du complexe monumental de Derrière la Tour qui s'étendait, sur plus de 2 ha, au pied du versant nord de la colline d'Avenches, à 150 m env. en contrebas de l'amphithéâtre. Dans le cadre de l'étude de cet ensemble, plusieurs sondages de vérification (fig. 9) ont abouti à la mise en évidence du plan symétrique de la partie centrale du palais. Il a ainsi été confirmé que la vaste salle d'apparat (18×12 m), ornée de la fameuse mosaïque de Dionysos découverte et détruite au 18<sup>e</sup> s., constituait l'élément axial de l'édifice (fig. 9,1).

Les recherches ont également révélé que le bâtiment principal allongé (fig. 9,2) abritant cette salle possédait des avancées aux angles de sa façade nord (fig. 9,3), tandis qu'il s'ouvrait au sud sur une vaste cour rectangulaire (fig. 9,4), de 69 m de long sur 42 m de large, aménagée sur au moins deux niveaux. La demi-terrace inférieure nord était délimitée par un mur de soutènement (fig. 9,5) rythmé par deux exèdres semi-circulaires (fig. 9,6) faisant face au corps principal. Placées symétriquement de part et d'autre d'une volée de marches non conservées (fig. 9,7), ces niches devaient accueillir des aménagements d'agrément du type bassin ou fontaine, comme en témoigne la présence de grosses dalles de fond quadrangulaires en grès flanquées à l'arrière d'un petit socle à blocage en mortier de tuileau.

La poursuite des sondages a montré que cette cour était ceinte sur ses quatre côtés de portiques (fig. 9,8) bordés de caniveaux. Le portique est, large de 4.50 m, devançait une série de pièces parmi lesquelles un local à alternance d'exèdres quadrangulaires et semi-circulaires (fig. 9,9) en grande partie mis au jour lors des fouilles de 1971. Les récents compléments d'information, s'ils excluent l'hypothèse d'un bassin, ne permettent pas pour autant de préciser la fonction de cet espace, hall d'entrée latérale ou simple pavillon d'agrément.

La branche ouest du portique ainsi que le corps de bâtiment attendant sont pour l'instant restitués; des sondages prévus ultérieurement s'efforceront de préciser la limite occidentale de ce complexe et de vérifier l'éventuelle présence d'un dispositif analogue à celui du corps oriental (fig. 9,10).

Est également restituée une allée centrale dans la cour, sous laquelle courait une canalisation dont une large portion coudée (fig. 9,11) a pu être documentée. Cette allée devait mener à un *triclinium* (fig. 9,12) dégagé sur sa moitié et qui faisait face à la grande salle axiale du bâtiment nord. Accessible par un large escalier de cinq marches intégré au mur de fond du portique sud (fig. 9,13), ce pavillon (9×6 m) était doté d'une abside, de niches latérales et d'un haut plafond voûté dont les vestiges jonchaient le sol à près de 4 m sous le couvert végétal du talus actuel (fig. 10). Plusieurs éléments de fresques représentant un décor architectural étaient encore fixés aux murs préservés sur plus de 2 m de hauteur. En outre, des empreintes de mobilier calciné étaient encore visibles sur le sol en *terrazzo signinum* qui entourait un tapis de mosaïque central polychrome partiellement conservé, de 2.40 m de côté. Autant d'indices qui témoignent du luxe apporté à ce *triclinium*, lequel a probablement également servi de salle de réception secondaire, dédoublant ainsi celle plus grande du corps principal vis-à-vis.

Des sondages complémentaires ont également permis de s'assurer que ce pavillon se trouvait isolé, en avancée sur la façade méridionale. L'ensemble était doublé par un mur amont de soutènement délimitant un vide sanitaire (fig. 9,14). Une canalisation ménagée dans le mur de fond du portique complétait ce dispositif d'assainissement (fig. 9,15).

Les premiers résultats montrent que ces recherches ont touché le noyau primitif d'une importante résidence édifiée aux environs de l'époque néro-flavienne. Lors de son développement en un prestigieux ensemble monumental aux allures de palais, au début de l'époque sévérienne, les transformations apportées à la partie centrale de la *domus* témoignent du respect du plan initial. C'est l'adjonction, à l'est, d'une aile portiquée (fig. 9,16), prolongeant le bâtiment nord, ainsi que d'un *balneum* (fig. 9,17), s'articulant avec l'*insula* 7 voisine, qui confère à l'ensemble un caractère palatial avec une longueur connue de près de 200 m pour une largeur de 90 m. Une tranchée de prospection réalisée dans la cour est (fig. 9,18) a mis en évidence plusieurs tronçons de son mur de fermeture sud oblique (fig. 9,19) qui suit le tracé d'une rue décumane et qui délimite une aile d'habitat méridionale (fig. 9,20). Plus surprenante est la présence, dans la partie centrale de cette cour, d'un vaste bâtiment quadrangulaire (fig. 9,21) dont l'emprise totale et la fonction nous échappent encore. Toutefois, ce bâtiment a supplanté une série de locaux (fig. 9,22) apparemment contemporains de la première *domus*.

*Mobilier archéologique:* déposé au MRA.

*Datation:* archéologique. 1<sup>er</sup>–3<sup>e</sup> s. ap. J.-C.

*Fondation Pro Aventico-MHAVD, J. Morel.*



## AVENCHES 1995

### DERRIERE LA TOUR

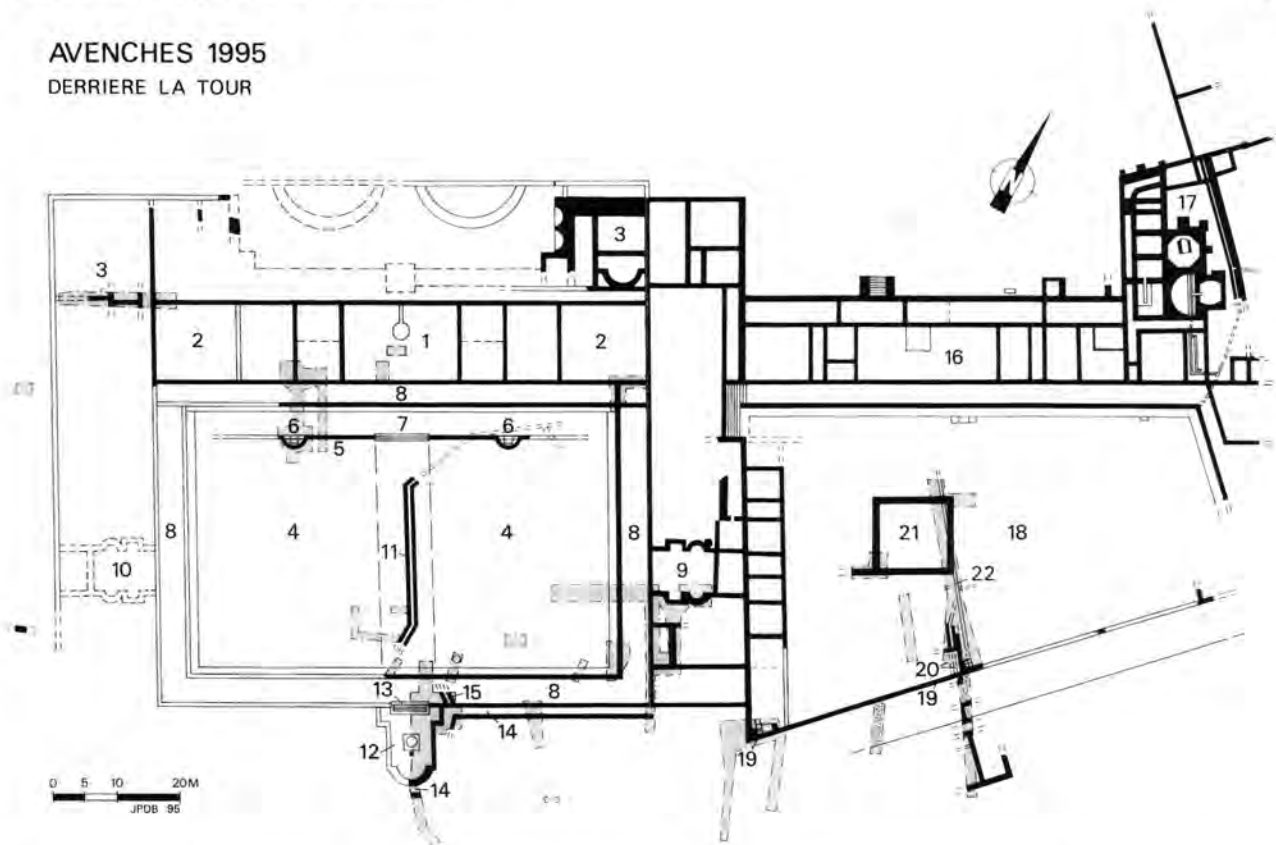


Fig. 9. Avenches VD. Plan schématique du palais de Derrière la Tour. En gris, les sondages réalisés en 1995. Les chiffres renvoient au texte.

### Avenches VD, *insula* 13

CN 1185, 569 970/192 600. Altitude 451 m.

*Date des fouilles*: juillet–septembre 1995.

*Références bibliographiques*: BPA 33, 1991, 134–137; 35, 1993, 19–21; 36, 1994, 135s.; ASSPA 77, 1994, 190; 78, 1995, 210.

Fouille de sauvetage programmée (projet immobilier). Surface de la fouille env. 800 m<sup>2</sup>.

Habitat. Voirie. Artisanat.

Le projet de construction d'une habitation a permis de compléter le plan de l'*insula* 13 occupée par deux demeures luxueuses fouillées en 1993 et 1994. L'intervention de cette année a porté sur la *domus* est ainsi que sur un segment de la voirie attenante. L'exploration des portions nord de la cour et de l'aile orientale est venue confirmer les trois phases d'occupation principales qui ont marqué le développement de ce quartier au cours des trois premiers siècles de notre ère. Confirmation également de l'insertion des premières habitations modestes dans le schéma régulier des *insulae*. C'est sous ces constructions du début du 1<sup>er</sup> s. qu'a été exhumée une jarre à mamelons du Néolithique moyen (env. 4000 av. J.-C.), découverte *in situ* et partiellement touchée par les premiers aménagements romains. La poursuite des recherches n'a révélé aucune autre structure en relation avec cette trouvaille.

La fouille de l'aile orientale de la *domus* a montré que son extrémité nord était occupée, au premier état, par une grande pièce décorée de fresques et d'une mosaïque entièrement détruite lors de l'agrandissement de l'aile vers la fin du 1<sup>er</sup> s. Cette pièce a été remplacée par une salle d'apparat plus vaste (10.50×8.50 m) dotée d'un sol en *terrazzo signinum*. Celle-ci s'ouvrait alors sur un



Fig. 10. Avenches VD. Palais de Derrière la Tour. Dégagement partiel du triclinium sud. Photo Site et Musée romain d'Avenches.

portique en forme de T délimitant la cour de la *domus*. Les importantes transformations apportées aux corps de bâtiment, dans la deuxième moitié du 2<sup>e</sup> s., se traduisent ici par l'adjonction d'une série de locaux sur la façade orientale de la demeure. Il s'agit vraisemblablement de boutiques venant empiéter sur la rue cardinale, laquelle a également subi un réaménagement de sa voirie ainsi qu'un rehaussement de sa chaussée. Pendant la durée de ces transformations, un atelier métallurgique lié au travail du fer a été installé à même le trottoir; ce qui explique la présence de nombreuses scories entre les deux niveaux supérieurs de la chaussée. La fouille de la cour nord n'a révélé que peu de vestiges, mis à part quelques aménagements domestiques (foyers, solins de pierres sèches, trous de poteaux) en relation avec le premier état de la *domus*. Seuls, les restes d'un radier d'un sol du deuxième état ont été épargnés par les nombreux remaniements modernes des niveaux supérieurs de la cour.

*Mobilier archéologique*: déposé au MRA.

*Prélèvements*: scories pour analyse métallurgique.

*Datation*: archéologique. Néolithique moyen; début 1<sup>er</sup> s. – milieu du 3<sup>e</sup> s. ap. J.-C.

*Fondation Pro Aventico-MHAVD, C. Chevalley et J. Morel.*

#### Avenches VD, *insula* 19, thermes

CN 1185, 569 990/192 530. Altitude 451 m.

*Date des fouilles*: novembre–décembre 1995.

*Références bibliographiques*: BPA, 19, 1967, 102s.; 33, 1991, 134–136; 35, 1993, 18; 36, 1994, 129–135; 37, 1995, à paraître; ASSPA 74, 1991, 254; 77, 1994, 190s.; 78, 1995, 210–212.

Fouille de sauvetage programmée (création d'un local en sous-sol). Surface de la fouille env. 75 m<sup>2</sup>.

Thermes publics.

Les travaux en sous-sol liés au changement d'affectation d'un bâtiment artisanal en restaurant ont touché la portion nord-est de l'établissement thermal sis au voisinage de la zone-sanctuaire de la Grange-des-Dîmes. Les investigations menées sur l'emprise d'une annexe projetée ont livré les substructures de deux vastes salles hypocaustées, partiellement dégagées. La pièce orientale, dont seule la largeur est connue (10.50 m), était alimentée par les deux *praefurnia* mis au jour en 1993 en limite est de l'édifice thermal et peut ainsi être interprétée comme un *caldarium*. Un conduit ménagé dans le mur mitoyen permettait à l'air chaud de pénétrer ensuite sous la *suspensura* de la pièce voisine, vraisemblablement un *tepidarium*. Un sondage pratiqué dans l'*area* de cette salle n'a révélé la présence d'aucun vestige antérieur. Toutefois, des traces significatives de réfection ont été décelées sur les maçonneries dégagées: il s'agit en particulier de l'obturation du conduit de chaleur et du réaménagement complet des réseaux de pillettes, témoins ici des modifications importantes apportées à l'édifice et déjà mises en évidence lors des fouilles de la portion ouest. En l'absence de matériel archéologique datant, la chronologie proposée précédemment (BPA 36, 1994) demeure.

*Mobilier archéologique*: déposé au MRA.

*Datation*: archéologique. Début du 1<sup>er</sup> s. – milieu du 3<sup>e</sup> s. ap. J.-C.

*Fondation Pro Aventico-MHAVD, C. Chevalley, J.-P. Dal Bianco et J. Morel.*

#### Avenches VD, *insula* 29, thermes de Perruet

CN 1185, 570 350/192 800. Altitude 446 m.

*Date des fouilles*: mai–juin 1995.

*Références bibliographiques*: BPA 20, 1969, 59–68; 37, 1995, à paraître.

Fouille de sauvetage programmée (travaux d'assainissement). Surface de la fouille env. 500 m<sup>2</sup>.

Thermes publics.

Des travaux d'assainissement liés à la réfection du couvert abritant les vestiges des thermes de Perruet ont été l'occasion de compléter les informations concernant les aménagements contigus à la partie centrale tripartite (*caldarium*, *tepidarium*, *frigidarium*) de l'établissement. L'ouverture de larges tranchées au pourtour des salles principales a permis de constater les principaux points suivants:

- Confirmation de l'existence d'une rue cardinale qui borde la façade orientale des thermes. Celle-ci a connu des adjonctions qui ont empiété sur le domaine public, comme en témoigne la découverte d'un mur recoupant les niveaux de la chaussée.
- Les investigations de la partie nord ont principalement permis de dégager le *praefurnium* du *tepidarium* dans sa totalité ainsi qu'une canalisation analogue à celle déjà connue au sud du *tepidarium* et qui longe le mur délimitant le couloir de service périphérique.
- A l'ouest, seule une nouvelle portion du *caldarium* a pu être documentée.
- Des investigations plus étendues ont été menées, au sud, en particulier dans le local de chauffe méridional du *tepidarium* où des traces de réaménagements successifs ont été observées: il s'agit notamment de l'installation d'un deuxième *praefurnium* servant à alimenter une salle hypocaustée nouvellement créée. Celle-ci semble faire partie du vaste programme de transformations des thermes que l'on peut situer dans la première moitié du 2<sup>e</sup> s., selon les résultats fournis par l'analyse dendrochronologique des pilotis prélevés sous certains murs contemporains de cette nouvelle pièce thermale.

L'analyse des données récoltées au cours de cette intervention permettra de préciser la chronologie et le développement architectural de l'édifice dont la construction, à l'époque flavienne, semble désormais confirmée.

*Mobilier archéologique*: déposé au MRA.

*Prélèvements*: bois pour datation dendrochronologique.

*Datation*: archéologique. 1<sup>er</sup>–3<sup>e</sup> s. ap. J.-C. Dendrochronologie: 77 ap. J.-C.; dès 120 ap. J.-C. (LRD 95R/3981).

*Fondation Pro Aventico-MHAVD, Ch. Chevalley et J.-P. Dal Bianco.*

#### Avenches VD, Prochimie

CN 1185, 570 400/193 100. Altitude 437 m.

*Date des fouilles*: mars–septembre 1995.

*Références bibliographiques*: ASSPA 50, 1963, 73–77; 75, 1992, 209; 77, 1994, 190; 78, 1995, 212; BPA 33, 1991, 130–132; 34, 1992, 47–49; 35, 1993, 13–17; 36, 1994, 128–129; 37, 1995, à paraître.

Surveillance programmée de travaux de terrassement (extension de la zone industrielle). Réfection de canalisations (250 m de tranchées). Surface fouillée env. 800 m<sup>2</sup>.

Habitat. Voirie.

Divers travaux liés aux ultimes aménagements prévus dans le cadre d'un vaste programme de transformation de l'entreprise Prochimie S.A. ont nécessité cette année encore plusieurs interventions ponctuelles qui ont fourni un certain nombre d'informations concernant le développement de la voirie et de l'habitat dans les faubourgs nord-est de la cité.

Les vestiges repérés dans ce secteur de la ville présentent dès l'époque tibérienne plusieurs orientations qui diffèrent parfois très sensiblement les unes des autres. Cette disparité résulte de la coexistence d'un réseau de voies de communication extérieur et d'un système de voirie urbaine orthogonal, ce dernier devenant

prépondérant au moment de l'essor que connaissent ces quartiers à la période flavienne. On assiste alors à l'extension d'un habitat de nature résidentielle qui fait suite à une occupation principalement caractérisée par des activités rurales et la présence d'ateliers artisanaux dont l'établissement remonte au milieu du 1<sup>er</sup> s. ap.J.-C.

*Mobilier archéologique:* déposé au MRA.

*Datation:* archéologique, numismatique, dendrochronologique. 1<sup>er</sup> s. – milieu 3<sup>e</sup> s. ap.J.-C.

*Fondation Pro Aventico, P. Blanc.*

Avenches VD, En Chaplix

CN 1185, 571 000/193 730. Altitude 450 m.

*Date des fouilles:* mars – juin 1995.

*Références bibliographiques:* réunies dans D. Castella et al., Le moulin hydraulique gallo-romain d'Avenches-En Chaplix, 150s. Aventicum VI, CAR 62. Lausanne 1994; ASSPA 78, 1995, 212s.; BPA 37, 1995, à paraître.

Fouille de sauvetage programmée (aménagement lié à la construction de l'autoroute RNI). Surface de la fouille: env. 225 m<sup>2</sup>.

Fours de tuiliers.

Après une interruption hivernale, l'exploration des deux fours (fig. 11) de tuiliers gallo-romains s'est achevée en juin 1995. La période de production de cette installation industrielle a pu être située entre l'époque antonine et la première moitié du 3<sup>e</sup> s. Le plus récent des deux fours frappe par ses dimensions exceptionnelles, qui le placent parmi les plus grands mis au jour au nord des Alpes. Aucune estampille n'a malheureusement été découverte.

*Datation:* archéologique.

*F. Eschbach et D. Castella, Archéodunum SA, Gollion.*



Fig. 11. Avenches VD, En Chaplix. Vue du grand four de tuilier (four II), dans l'axe de son alandier.

*Archäologische Funde:* zahlreiche TS (1 rätisches Stück mit einer Töpfermarke des Reginus), wenig Gebrauchskeramik, 10 Münzen des 2.–4. Jh., 1 peltenförmige Fibel, Stiliusfragment, zahlreiche Bruchstücke von Glasgefässen, beinerne Haarnadeln, blaue Glasperlen, Bz-Gürtelschnalle, 1 Gemme, NZ-Keramik.

*Anthropologisches Material:* Frau. 50–55jährig, ca. 1.35 m gross, im Gehirn eine Gewebsverknöcherung, evtl. eines Tumores oder Blutgerinnsels, eine Zahnfehlstellung im Unterkiefer. Spätantik. (Bestimmung durch M. Lörcher)

*Faunistisches Material:* zahlreiche Tierknochen.

*Probenentnahmen:* botanische Proben.

*Datierung:* archäologisch, numismatisch. Ende 1.–4. Jh., 17.–19. Jh.

*Liechtensteinische Landesverwaltung/Archäologie, U. Mayr.*

Balzers FL, Areal Amtshaus, Parzellen 1382–1384

LK1155, 757 090/214 390. Höhe 472 m.

*Datum der Grabung:* Juli 1995 – Februar 1996.

*Bibliographie zur Fundstelle:* JbHVFL 87, 1987, 172–221; 89, 1991, 182–185.226; Liechtensteiner Vaterland, 21.12.1995, 6f.; Liechtensteiner Volksblatt, 21.12.1995, 9.

Geplante Notgrabung (Umbau des Amtshauses zu einer Filialstelle der Liechtensteinischen Landesbank). Grösse der Grabung ca. 550 m<sup>2</sup>.

Siedlung. Grab.

Direkt unter den Kellerböden des bestehenden Hauses kamen mehrere römerzeitliche Mauerzüge zum Vorschein. Sie gehören zu einem grösseren Gebäudekomplex, von dem schon Mauern anlässlich einer Notgrabung im Jahre 1986 in der Strasse nördlich des Grabungsareales angeschnitten wurden. Die dokumentierten Teile sind bis auf ein später eingefügtes Mäuerchen einphasig. Östlich einer römischen Mauer im Hausinneren lag eine weibliche Bestattung, die S-N orientiert war, ohne Hinweise auf einen speziellen Grabbau. Als Beigaben waren ein beinerne Arming mit Würfelauzenzier, eine eiserne Geschossspitze und die Beckenknochen eines subadulten Tieres (Rind oder Pferd) vorhanden. In der untersten römischen Kulturschicht fanden sich Scherben, ein Spinnwirtel und ein Armingfragment der Alpenrheintalgruppe des 2./1. Jh. v. Chr. Im 12./13. Jh. legte sich ein mächtiger Rüfeabgang über die Fundschichten, auf dem erst wieder in der Neuzeit gesiedelt wurde. Aus dem 17.–19. Jh. konnten die Ecke eines Wohnhauses und der Grundriss eines Ökonomiegebäudes dokumentiert werden.

Bärschwil SO, Kirschgarten

LK 1066, 602 375/247 730. Höhe 490 m.

*Datum der Fundmeldung:* 1995.

Neue Fundstelle.

Einzelfund.

1982 kam am Kirschgartenweg 410 beim Aushub für einen 120 cm unter den Kellerboden reichenden Liftschacht eine helltonige römische Scherbe zum Vorschein. Sie lag in einem mutmasslichen Bachbett und dürfte von hangaufwärts verlagert sein.

*Datierung:* archäologisch.

*KA SO.*

Basel BS, Bäumleingasse 14 (1992/20)

LK 1047, 611 550/267 120. Höhe 266.40–268.40 m.

*Datum der Grabung:* Juli – Dezember 1995.

*Bibliographie zur Fundstelle:* JbSGU 21, 1929 54; 22, 1930, 73; R. Fellmann, Basel in römischer Zeit. Monogr. z. Ur- und Frühgeschichte der Schweiz 10 (Basel 1955) 22f.; 112ff.; Taf. 15; JbAB 1992, 12; BZ 93, 1993, 230f.; JbSGU 76, 1993, 202f.

Geplante Notgrabung (Umbauprojekt). Grösse der Grabung ca. 130 m<sup>2</sup>.

Siedlung, Strassenkoffer, Gräberfeld, Wehrgraben.

Das Grabungsareal liegt im Vorfeld der antiken Befestigungsanlagen, südöstlich des Münsterhügels, also dem Westrand des in den vergangenen Jahrzehnten besser gefassten Vicus der frühen und mittleren Kaiserzeit. Wenige Gruben und Latrinenschächte,





Abb. 12. Bern-Engehalbinsel BE, Reichenbachwald Römerbad. Im Massstab 1:1 rekonstruierte Hypokaustanlage im Bereich des Tepidariums.

aber auch zahlreiche Relikte einer hier angesiedelten Eisenverarbeitung sind diesem Zeitabschnitt zuweisbar. Ein unmittelbar auf dem gewachsenen Kies aufliegender kurzer frühromischer Strassenabschnitt wurde erfasst. Drei noch nicht näher datierbare Brandschüttungsgräber, wohl des 2. und 3. Jh., folgen auf die kargen Spuren frühromischer Besiedlung und unterstreichen die zeitgenössische periphere Lage des Areales. Mächtige Aufschüttungen überdeckten diese Befunde; sie stellen den feldseitig ausplanierten Aushub eines neu entdeckten zweiten Wehrgrabens (Spitzgraben) dar, der dem bisher bekannten breiten Sohlgraben feldseitig vorgelagert ist und zum spätrömischen Befestigungssystem des Münsterhügels gehört. Im Mittelalter lag das Areal scheinbar offen zwischen den bebauten Nachbarparzellen; hier wurden Latrinenschächte angelegt. Die Bebauung setzte erst im Spätmittelalter ein.

*Funde:* Keramik, zahlreiche Fibeln und Münzen.

*Anthropologisches Material:* Skelettreste und Leichenbrand aus vier Gräbern.

*Faunistisches Material:* umfangreiches Material.

*Probenentnahmen:* sedimentologische und botanische Proben.

*Datierung:* archäologisch. Frühromisch bis Neuzeit, mit Hauptgewicht in der mittleren und späten Kaiserzeit.

*ABBS, G. Helmig.*

Basel BS, Leonhardsgraben 49/Heuberg 32 (1995/4)  
siehe Mittelalter

Bern-Engehalbinsel BE, Reichenbachwald Römerbad

LK1166, 600 840/203 615. Höhe 531 m.

*Datum der Restaurierungsarbeiten:* Mai–Juli 1995; Anfang 1996.

*Bibliographie zur Fundstelle:* O. Tschumi, JbBHM Bern 17, 1937, 87–97; JbSGUF 77, 1994, 193; AKBE 3A, 1994, 93–95.

Geplante Sanierung. Grösse der Grabung ca. 250 m<sup>2</sup>.

Siedlung. Vicusthermen.

Die 1992/93 begonnene Sanierung der römischen Vicusthermen auf der Engehalbinsel bei Bern wurde im Sommer 1995 fortgesetzt. Zum besseren Verständnis der Ruinen wurden in den einzelnen Räumen der Badeanlage Teilrekonstruktionen im Massstab 1:1 vorgenommen. Diese basieren auf den bei der Grabung 1992 beobachteten Befunden und beschränken sich exemplarisch auf einen Teil des Raumes (Abb. 12). Die Sanierung wurde mit der Montage der neuen Orientierungstafeln abgeschlossen.

*ADB, P.J. Suter*

Brig-Glis VS, Gamsen/Waldmatte

CN1289, env. 640 250/128 200. Altitude env. 665–673 m.

*Date des fouilles:* 19.4.–22.11.1995.

*Références bibliographiques:* en dernier lieu: ASSPA 78, 1995, 213s.; Vallesia 50, 1995 (à paraître); Ph. Curdy, M. Mottet, C. Nicoud et O. Paccolat, Brig-Glis/Waldmatte, Ein seit 1500 Jahren vergessenes Dorf. Mitteilungsblatt der «Pro Historia Glis» n° 2, 1995, 4–21;

Fouille de sauvetage programmée (construction de la RN9). Surface de la fouille env. 1995 m<sup>2</sup>.

Habitat. Tombes.

La surface de fouille ouverte à l'ouest des investigations 1993/94 a permis de suivre sur une quinzaine de mètres supplémentaires les différentes terrasses de l'agglomération de Waldmatte. La chronologie des constructions est relativement complexe à cet endroit. De nombreux petits bâtiments en matériaux légers (terre et bois) ont été découverts, en particulier le long d'un canal ou drain aménagé dans la pente. Parmi les constructions, il faut signaler la présence d'un bâtiment semi-enterré (2.50 m de côté), doté de murs liés au mortier et d'un sol chaulé, dont l'accès se faisait à l'aide de 3 marches. Parallèlement à ces travaux, à l'extrémité occidentale du site, 5 nouvelles tombes à inhumation, vraisemblablement post-romaines, ont été explorées et viennent s'ajouter aux 4 autres sépultures déjà découvertes les années précédentes.

*Faune:* abondante.

*Prélèvements:* sédiments (macrorestes, palynologie, micromorphologie), bois (dendrochronologie, anthracologie).

*Datation:* archéologique. I<sup>er</sup>–III<sup>e</sup> s. ap. J.-C.

*ORA VS, Gamsen, O. Paccolat.*

Buchs ZH, Mauerackerstrasse, Kat.-Nrn. 1169/1170

LK 1071, 675 175/257 150. Höhe 487 m.

*Datum der Grabung:* Oktober 1995.

*Bibliographie zur Fundstelle:* JbSGUF 1986, 266; 11. Bericht Zürcher Denkmalpflege 1983–1986, 17; W. Drack, Die römische Kryptoportikus von Buchs ZH und ihre Wandmalerei. Archäologische Führer der Schweiz 7. Basel 1976.

Geplante Notgrabung (Bauvorhaben). Grösse der Fläche: ca. 1000 m<sup>2</sup>.

Römischer Gutshof.

Anlässlich einer Überbauung in der Mitte der Pars rustica des römischen Gutshofs von Buchs, unmittelbar westlich des Nebengebäudes H, wurde in einer ersten Etappe ein Viertel der Fläche sondiert. Beim anschliessend durchgeführten grossflächigen Humusabtrag konnten neben steinernen Wasserkanälen der südliche Teil eines hölzernen Wasserbeckens von 4 m Breite und mindestens 8 m Länge (Abb. 13) freigelegt werden. An der nördlichen Grabungsgrenze zeigte eine Schwelle, dass sich die Anlage bergwärts auf einem höheren Niveau fortsetzt.

Dank guter Bodenbedingungen hatten sich dort Holzelemente der Beckenaussteifung erhalten, wo das Becken tief in den Hang einschneidet. Dabei handelte es sich um Pfähle, Bretter an den Längsseiten und Dielen am Beckenboden. Eine erste Serie von dendrochronologischen Proben umfasste 15 Bretter und 14 Pfähle. Die zeitliche Einordnung der gemessenen Jahrringsequenz erwies sich als problematisch. Eine C14-Probe (UZ-3889, AMS-Technik/ETH-15187, Tandem-Beschleuniger) aus einem Pfahl ergab ein Alter von 215–347 n. Chr. (1 sigma-Bereich). Dieses Datum lässt sich gut mit der Datierung eines beinahe vollständig erhaltenen Tellers (Typ Ludovici Ti') verbinden. Die Ausgrabungen werden 1996 fortgeführt.

*Archäologische Kleinfunde:* wenig Keramik.

*Proben:* Holz (Eiche), Dendrochronologie (Dendrolabor BfA Zürich), C14.

*Datierung:* archäologisch, C14, 1 sigma 215–347 n. Chr.

*KA ZH, U. Eberli.*

#### Bussy FR, Praz Natey 1

CN 1184, 559 220/186 360. Altitude 449 m.

*Date des fouilles:* fin juin–fin novembre 1995.

*Références bibliographiques:* AF, ChA 1987/1988, 25.

Sondages programmés (construction de la RN1). Surface de la fouille env. 800 m<sup>2</sup>.

*Habitat:* Tombe.

Une série de sondages archéologiques manuels de grandes dimensions (9×4 m) a été effectuée sur la commune de Bussy au lieu-dit Praz Natey, dans le cadre des travaux autoroutiers, où des prospections de surface avaient permis de localiser des fragments architecturaux en calcaire blanc. Organisés sur deux lignes perpendiculaires qui recourent la petite butte aujourd'hui presque entièrement arasée, ils ont permis, outre l'étude de la stratigraphie du site, de découvrir différents vestiges. Parmi les structures fouillées, nous avons reconnu un four à chaux, à côté duquel se trouvait une inhumation d'enfant; probablement un petit tronçon d'un chemin de campagne (traces d'ornières); un puits en pierres sèches (tuiles à rebord dans le remplissage) et une habitation concrétisée sur le terrain par des alignements de blocs et de fragments de tuiles, ainsi que par trois rangées de trous de poteaux parallèles, dont l'orientation générale suit un axe E/NE; à l'intérieur se trouvaient un foyer sur tuiles et un mortier écrasé in situ. Pour mieux comprendre cette occupation, une investigation plus ample, basée sur l'ouverture des secteurs entourant les vestiges, est prévue.

*Matériel anthropologique:* 1 squelette d'enfant.

*Faune:* quelques ossements d'animaux.

*Prélèvements:* chaux.

*Datation:* archéologique, 1<sup>er</sup>–3<sup>e</sup> s. ap. J.-C.

*SAFR, C. Agustoni et M. Bouyer.*

#### Cham ZG, Städtli

LK 1131, 677 900/226 100. Höhe 420 m.

*Datum:* August 1995.

Sondierung (Bauprojekt).

Neue Fundstelle.

Wegen einer geplanten Überbauung nahm die Kantonsarchäologie auf dem betroffenen Gelände nahe am Zugersee eine maschinelle Sondierung vor. In verschiedenen Sondierschnitten fand sich prähistorische und römische Keramik.

*Datierung:* archäologisch.

*KA ZG, St. Hochuli et J. Weiss.*



Abb. 13. Buchs ZH, Maucrackerstrasse. Holzbecken in der Pars rustica, Blick nach Norden.

#### Châtillon et Font FR, La Vuardaz

CN 1184, 553 615/187 400. Altitude 500 m.

*Date des fouilles:* septembre–octobre 1995.

*Références bibliographiques:* ASSPA 77, 1994, 195s.; AF, ChA 1993 (1995), 15–18.

Campagne de sondages programmée (travaux d'amélioration foncière). Zone sondée env. 12 000 m<sup>2</sup>.

*Habitat:*

Des travaux d'amélioration foncière sur le territoire communal de Châtillon et Font sont à l'origine de la localisation de plusieurs constructions se rattachant à la pars rustica de la villa connue depuis le siècle passé. De très grande taille, l'établissement est disposé sur plusieurs terrasses en bordure du lac de Neuchâtel. Une campagne de sondages exploratoires portant sur une surface de plus de 12 000 m<sup>2</sup> a permis de connaître l'organisation d'une partie de la villa: outre la découverte d'un réseau de chemins, on y a relevé notamment la présence d'un bâtiment maçonné couvrant une surface d'env. 22×14 m, de plusieurs fossés, d'un drain(?) ainsi que de zones de déblais.

*Datation:* archéologique, La Tène–3<sup>e</sup> s. ap. J.-C.

*SAFR, P.-A. Vauthey.*

#### Dällikon ZH, In Bächlere 9, Strohhof

LK 1071, 675 460/254 520, Höhe 453.50 m.

*Datum der Grabung:* 8.–12.5.1995.

Neue Fundstelle.

Ungeplante Notgrabung (Bauvorhaben). Grösse der Fläche: 700 m<sup>2</sup>.

Römischer Gutshof?

Im Zusammenhang mit dem Neubau einer Scheune und einer Jauchegrube wurde das Gelände südöstlich der Siedlung Strohhof grossflächig abhumusiert. Dabei kamen neben Balkengräben und Pfostenlöchern eines abgegangenen, neuzeitlichen Gebäudes – möglicherweise eines Vorgängers des heutigen Stalls – ein Nord-Süd verlaufendes 60 cm breites Mauerfundament zum Vorschein. Dieses konnte auf einer Länge von 35 m beobachtet wer-



Abb. 14. Dällikon ZH, Rebweg 22. Römischer Gutshof Mühlerain/Chneblezen. Blick nach Westen auf die Reste der Portikus. Im Vordergrund in der Mitte das schmale Fundament mit rechts davon der Traufgraben und links davon der Balkengraben für den vermuteten Bretterboden. Darüber links und im Hintergrund der Verstoß der Portikusrückwand.

den und dürfte aufgrund der spärlichen Beifunde in die römische Zeit zu datieren sein. Es könnte sich dabei um einen Teil einer Mauer des römischen Gutshofes von Dällikon-Chneblezen handeln (Dällikon ZH, Rebweg 22). Da sich das Fundament jedoch in einer Distanz von ca. 150 m von der aufgrund der heute bekannten Gebäude angenommenen Mittelachse des Gutshofes befindet, ist eine Interpretation als Umfassungsmauer eher fraglich, wenn sich der Gutshof nicht als queraxiale Anlage entpuppen sollte. Vielmehr ist eine Deutung als Teil eines ummauerten Annex-Hofes (Weide- oder Ackerbauland?) zu erwägen. Einen derartigen Anbau im Grundriss wies der römische Gutshof in Nefenbach auf.

Aus jüngerer Zeit stammen neben den erwähnten Gebäudes Spuren auch einige Kadavergruben.

*Archäologische Kleinfunde:* wenig Keramik.

*Osteologisches Material:* Tierskelette (neuzeitlich).

*Datierung:* archäologisch. 1.–2. Jh. n. Chr.; Neuzeit.

KA ZH, B. Hedinger.

Dällikon ZH, Rebweg 22

LK 1071, 675 280/254 500, Höhe 460 m.

*Datum der Grabung:* 10.–24.5.1995.

*Bibliographie zur Fundstelle:* Archäologie im Kt. Zürich 1987–1992 (1994) 13f.

Ungeplante Notgrabung (Bauvorhaben). Grösse der Fläche: 380 m<sup>2</sup>.

Römischer Gutshof.

Nördlich der bekannten Ruinen des Gutshofes Mühlerain/Chneblezen kamen beim Abhumusieren einer Parzelle ausserhalb der archäologischen Zone Mauerreste zum Vorschein. Sie wurden von einem Mitarbeiter der Kantonsarchäologie bei einer Geländebegehung zufällig entdeckt und in der Folge summarisch dokumentiert. Ein Ost-West verlaufendes 70 cm breites Fundament schloss die Konstruktion hangabwärts, d.h. nach Norden, ab. Südlich davon bildeten drei schmale Mauern ein rechteckiges Geviert mit einer dezentrierten Unterteilung, aus welchen zwei

kleine Höfe von ca. 7.5 × 7.5 m, bzw. 7.5 × mind. 8.5 m rekonstruiert werden können. Von den knapp 25 cm breiten, teilweise gemörtelten Fundamenten waren drei Lagen erhalten. Sie dürften höchstens Stützen und ein leichtes Dach getragen haben. Unmittelbar neben den Mauerchen, innerhalb des Gevierts, wurden Traufgräben festgestellt. Für eine Interpretation als umlaufende Portikus spricht die in Sturzlage und im Verband gefundene gemörtelte mindestens 35 cm dicke Mauer, die horizontal auf dem schmalen Fundament lag (Abb. 14). Die Mauer dürfte die bergseitige, d.h. südliche, Rückwand der Portikus gebildet haben. Im Mauerverstoß wurden behauene und gefaste Tuffsteine gefunden, die auf Fenster- oder Türöffnungen hinweisen. Im Fundamentgraben zeichnete sich neben den steinernen Fundamenten eine dunkle Verfüllung des Grabens ab. Diese zeugt von vergangenen Holzbalken, die wohl als Unterzüge eines Bretterbodens in der Portikus dienten.

*Archäologische Kleinfunde:* wenig Keramik, behauene Tuffsteine, Mühlestein.

*Datierung:* archäologisch, 1.–3. Jh. n. Chr.

KA ZH, B. Hedinger.

Damvant JU, Sous Les Breuches

CN1084, 558 400/246 750. Altitude 610 m.

*Date de la (re)découverte:* 10.5.1995.

*Références bibliographiques:* H. Joliat, Actes de la Société jurassienne d'Emulation, 46, 1942, 153.

Habitat.

Lors d'un vol d'observation, J.-F. Nussbaumer, professeur à Porrentruy, repérait dans un champ de jeunes céréales, la présence de murs dans le sous-sol. Deux autres vols, plus tard dans la saison, confirmaient ces structures et une prospection au sol a livré des fragments d'une cruche en pâte claire et de tuiles gallo-romaines. Le plan de l'habitat reste très incomplet et difficile à lire; il s'étend sur plusieurs parcelles. On relève au moins deux structures contigües, deux pièces, à plan presque carré de plusieurs mètres de côté. On serait donc là en présence de la villa gallo-romaine citée déjà par A. Quiquerez qui mentionne en 1864 des fouilles de L. Jolissaint en 1842. L'emplacement précis avait été perdu depuis lors.

*Datation:* archéologique. Epoque gallo-romaine.

OPH-SAR JU, F. Schifferdecker.

Ecublens FR, Grangery

CN 1224, 551 800/162 650. Altitude 587 m.

*Date des fouilles:* 22.–24.11.1995.

Site nouveau.

Fouille de sauvetage (construction d'un collecteur). Surface de la fouille env. 250 m<sup>2</sup>.

Habitat.

Une intervention sommaire sur le tracé d'un collecteur d'eaux en cours de construction a révélé la frange septentrionale d'un bâtiment maçonné en bordure de la route reliant Ecublens à Villangeaux. Flanquée d'une annexe à l'est, la construction s'étendait sur plus de 35 m. Plusieurs fossés ont été repérés à la périphérie du bâtiment.

*Datation:* archéologique, 1<sup>er</sup>–3<sup>e</sup> s. ap.J.-C.

SAFR, P.-A. Vauthey.

Elgg ZH, Obergasse  
siehe Mittelalter



## Eschenz TG, Espigraben

LK 1033, 707 760/278 750. Höhe 398 bis 400 m.

*Datum der Grabung:* Juli–August 1995.

Neue Fundstelle.

Ungeplante Notgrabung (Aushubüberwachung). Grösse der Grabung ca. 550 m<sup>2</sup>.

Siedlung.

Bereits 1991 führte das Amt auf dem zur Überbauung vorgesehenen Areal Sondierungen durch, ohne damals auf Kulturschichten und Siedlungsstrukturen zu stossen. Im Randbereich dieser Sondierungen wurden 1995 bei Aushubarbeiten überraschend Kulturschichten angeschnitten. Konstruktive Befunde fehlen dagegen. Da das Gebiet ausserhalb des bekannten Vicus liegt, ist der Sachverhalt noch nicht zu deuten, umso mehr, als neben Funden aus der frühen Kaiserzeit auch Material des 3. und 4. Jh. vorliegt. Kommende Bauvorhaben werden zweifelsohne weitere Aufschlüsse liefern.

Während der Untersuchungsarbeiten hat, anfänglich ohne Wissen des Amtes, ein uns bekannter Metalldetektorgänger das Aushubmaterial und das nähere Umfeld nach Münzen abgesucht. Dabei sind über 120 Münzen des 3. und 4. Jh. geborgen worden. Die ausserordentlich grosse Münzdichte lässt vermuten, dass es sich um einen verschleppten Schatzfund handelt.

*Archäologische Kleinfunde:* Münzen, Zwiebelkopffibel, Bronzearmreif, Ringe, Bleistempel, zahlreiche Blei-, Bronze- und Eisenobjekte sowie Keramik.

*Probenentnahmen:* Holzartenbestimmung und Dendro.

*Datierung:* archäologisch. 1.–4. Jh. n. Chr.

*Amt für Archäologie TG.*

## Eschenz TG, In Höfen/Helfenberg

LK 1032, 707 275/278 830. Höhe 406 m.

*Datum der Grabung:* Juli–August 1995.

*Bibliographie zur Fundstelle:* K. Keller und H. Reinerth (1925), *Urgeschichte des Thurgaus*, 240.269.

Sondierung (Bauvorhaben). Grösse der Grabung 56 m<sup>2</sup>.

Siedlung.

Ein in Nord-Südrichtung angelegter Sondiergraben sollte Aufschluss über die Ausdehnung der römischen Schichten nach Süden geben. Die Kulturschicht wies im nördlichen Teil des Sondierschnittes noch eine Mächtigkeit von bis zu 0.80 m auf und keilte im südlichen Teil, gegen die heutige Staatsstrasse hin, aus; sie enthielt keinerlei konstruktiven Elemente. Lediglich eine aus Bollensteinen errichtete Drainage wurde festgestellt. Eine Zerteilung der Kulturschicht ist wahrscheinlich. Im Nordteil der Parzelle wird das Schichtpaket von einem alten Lauf des heutigen Auerbachs gestört.

In unmittelbarer Nähe der Fundstelle wurde im Jahre 1829 die bekannte frühmittelalterliche Doppelbestattung, versehen mit reichen Beigaben, aufgedeckt. Flächensondierungen ergaben keine Hinweise auf weitere Gräber.

*Funde:* Gebrauchskeramik, wenig TS, Baukeramik.

*Proben:* Holzartenbestimmung.

*Datierung:* archäologisch. 1. und 2. Jh. n. Chr.

*Amt für Archäologie TG.*

## Font FR, Le Péchau 3

voir Age du Bronze

## Font FR, Le Péchau 4

voir Premier Age du Fer

## Frasses FR, En Bochat

voir Age du Bronze

## Frasses FR, Les Champs Montants 1 et 2

voir Age du Bronze

## Frasses FR, Praz au Doux

voir Premier Age du Fer

## Frick AG, Mitteldorf (Fic.95.1)

LK 1069, 644 050/261 890. Höhe 350 m.

*Datum der Grabung:* 15.3.–4.4.1995.

Neue Fundstelle.

Geplante Notgrabung (Überbauung im alten Ortskern). Grösse der Grabung ca. 120 m<sup>2</sup>.

Siedlung.

Nach dem Abtrag der neuzeitlichen Schichten zeichneten sich im anstehenden Kalkmergel insgesamt acht ovale Gruben ab. Fünf von ihnen enthielten Fundmaterial des 15.–19. Jh. Bei den drei restlichen handelte es sich um trichterförmige, römische Fäkaliengruben. Im Randbereich wiesen sie z.T. stark lehmhaltige Abdichtungsschichten auf. Die Verfüllungen liessen sich in bis zu zehn Schichten unterteilen, die hauptsächlich aus organischem Material mit grossen Anteilen von Asche und Holzkohle bestanden. Das Fundmaterial stammt aus der Mitte des 1. Jh. Passscherben aus den oberen und unteren Bereichen der Gruben lassen auf eine schnelle Verfüllung schliessen. Mit den Entdeckungen des Jahres 1995 wurde die bisher westlichste Ausdehnung der römischen Siedlung von Frick gefasst.

*Probenentnahmen:* botanische Makroreste.

*Datierung:* archäologisch.

*Aargauische Kantonsarchäologie.*

## Genève GE, Boulevard Helvétique (angle rue St-Victor)

CN1301, 500 755/117 260. Altitude 392 m.

*Date des fouilles:* 1995.

*Références bibliographiques:* L. Blondel, *Genava n.s.* 9, 1961, 22s.

Fouille de sauvetage programmée (travaux de génie). Tranchée de 50 m environ.

Inscription.

La pose de câbles électriques dans le trottoir, côté sud du boulevard, a mis au jour les fondations d'un segment de la contregarde du bastion du Pin. Une inscription fragmentaire, sciée par un ouvrier de l'entreprise exécutant les travaux est apparue lors de la démolition de la maçonnerie. Elle révèle les lettres ERCV, probablement une dédicace à Mercure. Les caractères font 10 cm de hauteur. Bloc déposé au Service cantonal d'archéologie en 1994, dimensions après sciage: 40/20/8 cm.

*Datation:* archéologique.

*SAC GE, G. Zoller.*

## Genève GE, Cathédrale Saint-Pierre, Cour nord

CN1301, 500 410/117 430. Altitude 400 m.

*Date des fouilles*: janvier à décembre 1995.

*Références bibliographiques*: Genava, n.s. 42, 1994, 32–34.

Fouille programmée (projet de recherches). Surface de la fouille env. 160 m<sup>2</sup>.

Habitat. Tombe. Ruelle.

Les travaux archéologiques de la Cathédrale St-Pierre se sont poursuivis aux environs du monument. Une petite place, proche du cloître, a ainsi été entièrement fouillée. Des vestiges du cloître roman et des constructions carolingiennes recouvraient des murs appartenant à un ensemble d'annexes du groupe épiscopal paléochrétien. Une route du Haut Empire et les murs de bâtiment qui la bordaient ont également été dégagés.

*Mobilier archéologique*: entre autres, dépôt probablement votif. Environ 180 monnaies fin 4<sup>e</sup>–5<sup>e</sup> s.

*Matériel anthropologique*: 1 squelette (t. 821).

*Prélèvements*: C14 et dendrochronologie.

*Datation*: archéologique.

*SAC GE, A. Peillex.*

## Genève GE, Parc de La Grange

CN1301, 502 050/117 870. Altitude 397–400 m.

*Date des fouilles*: 19.4.–23.12.1995.

*Références bibliographiques*: ASSPA 77, 1994, 197; Ch. Bonnet, Genava, n.s. 42, 1994, 41–45; L. Blondel, IAS, n.s. 24, 1922, 72–88; D. Paunier, La céramique gallo-romaine de Genève, Mémoires et documents publiés par la Société d'Histoire et d'Archéologie de Genève IX. Genève 1981.

Fouille de sauvetage programmée (suite de investigations). Surface de la fouille env. 5000 m<sup>2</sup>.

Villa.

L'exploration en 1991 et 1993 de l'angle nord-ouest de la *pars rustica* du vaste domaine gallo-romain du Parc de La Grange avait permis de mesurer l'ampleur de cet établissement, découvert en 1883, et de mettre en évidence plusieurs bâtiments du haut Moyen Age. L'aménagement d'une nouvelle roseraie nécessite depuis le printemps 1995 la fouille de son aire résidentielle (*pars urbana*), déjà partiellement dégagée entre 1918 et 1920. Les travaux en cours ont révélé la présence sous jacente d'un établissement de la fin du 2<sup>e</sup> s. ou de la 1<sup>ère</sup> moitié du 1<sup>er</sup> s. av.J.-C.; cette découverte permet, pour la première fois en Suisse, d'observer l'évolution d'un domaine entre l'époque gauloise et la période gallo-romaine.

Etablis sur une terrasse dominant la berge du Léman, les édifices successifs ont été protégés des sources voisines par un réseau de drains d'une densité hors du commun; le début de la mise en place de ce réseau remonte au 2<sup>e</sup> s. av.J.-C. L'habitat celtique contemporain est établi au voisinage d'un fossé dont les bords sont renforcés de planches calées par des pieux. Seuls quelques négatifs de piquets témoignent de la présence d'édifices; leur démolition a livré de nombreux fragments de torchis calciné. Un abondant mobilier céramique, deux fibules et un bracelet de verre datent cette occupation entre la 2<sup>e</sup> moitié du 2<sup>e</sup> et la 1<sup>ère</sup> moitié du 1<sup>er</sup> s. av.J.-C.

Une habitation au sol en gravier et aux parois fondées sur sablière basse est établie vraisemblablement vers le milieu du 1<sup>er</sup> s. av.J.-C. Abandonnée dans le courant des deux décennies du 1<sup>er</sup> s. av.J.-C., elle est remplacée par plusieurs bâtiments de grande dimension dont les sablières reposent sur des dalles de fondation. Vers le milieu du 1<sup>er</sup> s. ap.J.-C., un bâtiment comportant des solins maçonnés est édifié. Il sera démoli au début du 2<sup>e</sup> s. pour per-

mettre la construction de la *pars urbana* du domaine; l'ensemble des édifices formait alors un vaste rectangle clôturé de 400 m de longueur par au moins 200 m de largeur, implanté sur un terrain en pente douce aboutissant au rivage. Axé sur un péristyle encadré par deux ailes, le plan de la résidence est partiellement connu depuis 1920. Maintes fois transformé jusqu'au 4<sup>e</sup> s. de notre ère au moins, ce bâtiment est aujourd'hui en cours d'étude; son dégagement complet et l'analyse de ses abords sur près de 5000 m<sup>2</sup> se poursuivront jusqu'au printemps 1997.

*Faune*: abondante.

*Prélèvements*: C14, palynologie et sédimentologie (LRD).

*Datation*: archéologique (céramique, monnaies, fibules). LTD1 et époque romaine.

*SAC GE, M.-A. Haldimann, G. Zoller et D. Burnand.*

## Genève GE, rue de l'Hôtel-de-Ville/rue H.-Fazy

CN 1301, 500 280/117 450. Altitude 400 m.

*Date des fouilles*: janvier–juillet 1994 et septembre–novembre 1995.

*Références bibliographiques*: L. Blondel, BHG IV, 1920, 341–353; Ch. Bonnet, Genava 38, 1990, 11–13; 42, 1994, 35–37; ASSPA 77, 1994, 197.

Fouille de sauvetage (chantier Télécom). Tranchée d'environ 100 m de long.

Habitat. Rue. Dépôt.

Dans la rue de l'Hôtel-de-Ville, la suite du gros chantier de renouvellement des câbles pour l'électricité et les télécommunications, des conduites d'eau et de gaz, ont permis de dégager à nouveau différentes strates de la voie gallo-romaine jusqu'à l'angle de la rue H.-Fazy. Une construction en argile, probablement de forme quadrangulaire, est installée en contrebas de cette route. Large d'environ 20 cm et conservée en élévation sur 80 cm, elle cerne une série de poteaux de bois. Elle est comblée à la fin du 3<sup>e</sup> s. ou au début du 4<sup>e</sup> s.

De nombreux éléments des parcelles du 4<sup>e</sup> s. au 8<sup>e</sup> s. ont été également mis au jour, dont l'angle d'un bâtiment romain entre la Grand-Rue et la rue du Puit St-Pierre. A l'intersection des deux autres rues, en plus des maçonneries du 1<sup>er</sup> s., dégagées pour certaines avec leurs parois peintes, l'ensemble des 5<sup>e</sup>–6<sup>e</sup> s., fouillé en 1990, est retrouvé sous le trottoir jusque dans la rue H.-Fazy. A signaler: dépôt de 500 monnaies du 5<sup>e</sup> s. et 30 monnaies surtout romaines; bloc romain avec comme légende «M. VERATIVS/MERCATORIS/BASSVS/MERCVRIO».

Parallèle à cette rue, un mur d'un mètre d'épaisseur, appareillé de gros moellons, est repéré sur 14 m de longueur. L. Blondel, en 1919, l'avait observé en partie et l'avait interprété comme étant les fondations des habitations médiévales antérieures à l'actuel Hôtel-de-Ville du 17<sup>e</sup> s. En fait, ce sont les fondements d'une puissante construction datée probablement du 11<sup>e</sup> s., située au nord-ouest de l'antique voirie (*cardo*). Elle est remplacée par l'actuelle rue H.-Fazy, élargie d'environ 6 m, après le 15<sup>e</sup> s.

Quatre bases de piliers sont dégagés, ils doivent certainement correspondre à la halle du 15<sup>e</sup> s., reconstruite au 17<sup>e</sup> s. (actuellement les Archives d'Etat). Ont également été repérées les fondations de la fontaine visible sur toutes les aquarelles au devant de l'Hôtel-de-Ville. Elle a été déplacée à la place du Port en 1854.

*Dépôt*: 500 monnaies du 5<sup>e</sup> s. sur 15 m<sup>2</sup>, et 30 monnaies surtout romaines.

*Faune*: abondante.

*Prélèvements*: bassin monolithe en grès, romain.

*Datation*: archéologique. La Tène, romain, 8<sup>e</sup>, 11<sup>e</sup>, 14<sup>e</sup> et 15<sup>e</sup> s.

*SAC GE, G. Zoller.*

Genève GE, Temple de Saint-Gervais  
voir Moyen Age

Gorduno TI, chiesa dei SS. Carpofo e Maurizio  
vedi Medioevo

Himmelried SO, Alte Nagelschmitte

LK 1087, 611 940/252 350. Höhe 660 m.

*Datum der Fundmeldung:* Januar 1995.

Neue Fundstelle.

*Bibliographie zum Fundobjekt:* Bulletin IFS 2, 1995, 12.

Einzelfund.

K. Pflugi fand 1982 im Zwischenboden des ersten Obergeschosses der ehemaligen Nagelschmitte und späteren Armenhauses eine römische Münze: Rom, Dupondius oder As, 164–169. Vs (LVCILLA AVGVSTA), drapierte Büste der Lucilla n.r.; Rs. (VE NVS), Venus n.l., in r. Hand Apfel, hebt mit l. Hand das Gewand über der Schulter; S-C. RIC III, S. 354, Nr. 1768. AE 8,37g, 24,8–22,5g, 180, A 4/4, K 2/2. Inv. Nr. 57/18/1, SFI-Code 2618–18.1: 1. (Bestimmung S. Frey-Kupper).

*Datierung:* archäologisch.

KA SO.

Hindelbank BE, Lindenrain

LK1147, 607 100/210 610. Höhe 520 m.

*Datum der Grabung:* September/Oktober 1995.

*Bibliographie zur Fundstelle:* A. Jahn, Der Kanton Bern, 413. Bern 1850 (Nachdruck 1967).

Ungeplante Notgrabung (Trassee Bahn 2000; Abschnitt N1-Verlegung bei Hindelbank). Grösse der Grabung ca. 150 m<sup>2</sup>.

Siedlung. Spitzgraben.

In seinem Werk über die «helvetischen und römischen Altertümer» des Kantons Bern erwähnte A. Jahn (1850) «zwischen Hindelbank und Münchringen», in den «Lindachen=Feldern», «eine bedeutende römische Niederlassung» («Mauerwerk im Boden» und «Goldmünze von der Grösse eines Medaillons, die aber sogleich verschachert wurde»), die aber bisher nicht genauer lokalisiert werden konnten. Die – vorgängig erster Baumassnahmen für die Bahn 2000 im Kanton Bern vorgenommenen – Sondierungen im Bereich der geplanten N1-Verlegung bei Hindelbank schafften nun erste Klarheiten.

Am östlichen Abhang des Lindenrain wurden römische Strukturen angeschnitten. In der anschliessenden Rettungsgrabung konnte folgende Befunde festgestellt werden. Die dünne Fundschicht unter dem Humus enthält Funde des 1./2. Jh. n. Chr. (Keramik, Ziegel). Die Verfüllung des etwa Südwest-Nordost-verlaufenden, etwa 120 cm tiefen Spitzgrabens (Abb. 15) enthielt hingegen – schlecht erhaltene – Keramik des 1. Hälfte des 1. Jh. n. Chr. (z. B. Arretina, keine Ziegel). Die kleine Grabungsfläche erlaubt (noch) keine abschliessende Interpretation der Befunde.

*Datierung:* archäologisch.

ADB, P.J. Suter.

Hünenberg ZG, Zythusmatt

LK 1131, 676 500/225 350. Höhe 420 m.

*Datum:* Juni 1995.

Prospektion.

Alte Fundstelle.



Abb.15. Hindelbank BE, Lindenrain. Südwest-Nordost-verlaufender Spitzgraben, der mit Funden der 1. Hälfte des 1. Jh. n. Chr. verfüllt war. Blick Richtung Südwesten.

Im Rahmen einer Aushubüberwachung wurden die Fragmente einer TS-Reliefschüssel und einer Amphore sowie zwei Silixabschläge sichergestellt.

*Datierung:* archäologisch.

KA ZG, St. Hochuli und J. Weiss.

Kaiseraugst AG, Dorfstrasse, Jakobli-Haus (KA 1995.02)

LK 1068, 621 370/265 575. Höhe 267 m.

*Datum der Grabung:* 1. Etappe: 1994; 2. Etappe: März–Oktober 1995.

*Bibliographie zur Fundstelle:* D. Liebel, JbAK 16, 1995, 105–113; U. Müller, JbAK 16, 1995, 65–78.

Geplante Notgrabung (Bauprojekt Erweiterung der Gemeindeverwaltung). Grösse der Grabung ca. 450 m<sup>2</sup>.

Siedlung.

Süd-Anschluss an die Rheinthermengrabung (1974.12/1975.02); Ost-Anschluss an die Grabung Gemeindekanzlei (1968.02). In den bis 1.20 m tiefen humosen Deckschichten findet sich auch in der Etappe 1995 neuzeitliche, mittelalterliche, frühmittelalterliche und spätantike Keramik. Auch reichen weitere einzelne relativ kleine Grubenhäuser (ungebrannte Tongewichte, Spinnwirtel, Webkamm) bis in die römischen Strukturen hinab. Die südlichen Anschlussbauten an die Rheinthermen weisen mehrere (mindestens drei Stein-) Bauperioden auf. Sodbrunnen. Vereinzelt sind Funde von früh- und mittelkaiserzeitlicher Keramik. Östlich der bereits 1994 ergrabenen Strukturen konnte ein Verbindungskorridor von der W-O-Achse des CASTRUM RAURACENSE (sog. Constantius II-Strasse) in den Innenhof der Rheinthermen freigelegt werden. Westlich der Bauten, die an die Thermen anschliessen führt ein spätrömischer Abwasserkanal wohl von der Constantius II-Strasse rheinwärts. Als Deckplatte war u.a. ein römischer Grabstein verwendet worden.



Auswahl an Kleinfunden: Münzen (v.a. spätrömische; ca. 300 Stück); Bronze: einige Fibeln, zwei Armreife, ein Gefässfragment, vier Glöckchen, drei Nähadeln, zwei Ohrlöffelchen, eine Pinzette, ein Reitersporn; Eisen: drei Deuchelringe, zwei Schlüssel, Beschläg; Blei: ein Lot, Gusszapfen, Gusskopf; Knochenartefakte: über 40 Spielsteine, über 30 Nadeln/Haarnadeln, Knopf; Architekturstücke: Kapitellfragment, Säulentrommel, Türschwelle, Mühlsteinfragmente; Baukeramik: Ofenkeramik (Napfkacheln, Tellerkacheln), einzelne Ziegelstempel (Legio I Martia).

*Anthropologisches Material:* Schädel und Unterkiefer.

*Faunistisches Material:* unbearbeitet.

*Probenentnahmen:* Erdproben aus der Abwasserkanalfüllung (botanische Makroresten).

*Datierung:* archäologisch. Mittelkaiserzeitlich bis Neuzeit.

*Ausgrabungen Kaiseraugst, U. Müller.*

Kaiseraugst AG, Pfaffenacher/Hirsrütiweg,  
Sondierung Rotzinger AG (KA 1995.13)

LK 1068, 622 940/265 535. Höhe 295 m.

*Datum der Grabung:* 8.–15.12.1995.

Alte Fundstelle. Sondierschnitt AEW, Hirsrütiweg: 1985.07

*Bibliographie zur Fundstelle:* U. Müller, JbAK 9, 1988, 217–226. G. Lassau, JbAK 16, 1995, 79–90, bes. 81ff.

Geplanter Sondierschnitt. Ca. 40 Laufmeter Baggerschnitt. Strasse.

Östlichster gefasster Punkt der römischen Überlandstrasse. Vermutlich Reste dreier römischer Strassenkofferungen. Die unterste ist beinahe vollständig erhalten. Nördlich der Strasse gibt es Reste des zum obersten römischen Koffer gehörenden Grabens. Keine Funde.

*Datierung:* archäologisch.

*Ausgrabungen Kaiseraugst, R. Glauser.*

Kaiseraugst AG, Wurmisweg/Hirsrütiweg,  
Hoffmann-La Roche AG (KA 1995.12)

LK 1068, 622 777/265 370. Höhe 295 m.

*Datum der Grabung:* 16./17.10.1995.

Alte Fundstelle. Sondierschnitt AEW, Hirsrütiweg: 1985.07.

*Bibliographie zur Fundstelle:* U. Müller, JbAK 9, 1988, 217–226; G. Lassau, JbAK 16, 1995, 79–90, bes. 81ff.

Geplanter Sondierschnitt. Ca. 28 Laufmeter Baggerschnitt.

Römische Überlandstrasse.

Da die Grundeigentümerin beabsichtigte, die unter dem aufgehobenen Feldweg liegende römische Überlandstrasse mit einer Pappelallee zu kennzeichnen, wurde ein weiterer Sondierschnitt durch das Trassée gezogen. s. auch Kaiseraugst AG-Pfaffenacher. Keine Funde.

*Datierung:* archäologisch.

*Ausgrabungen Kaiseraugst, R. Glauser.*

Krauchthal BE, Thorberg  
siehe Mittelalter

Lausanne VD, av. de Rhodanie  
voir Age du Bronze

Liestal BL, oberer Burghaldenweg

LK 1068, 621 960/260 240. Höhe 318 m.

*Datum der Grabung:* September 1995.

Ungeplante Notgrabung. Grösse der Grabung ca. 100 m<sup>2</sup>.

Bekannte Fundstelle.

Wasserleitung.

Einmal mehr wurde beim Bau eines Einfamilienhauses die römische Wasserleitung angeschnitten. Sie konnte auf einer Länge von 24 m verfolgt und dokumentiert werden. Ihr Erhaltungszustand war im Vergleich zum weiter östlich anschliessenden Teilstück eher dürftig.

*Datierung:* archäologisch, Römisch.

*Archäologie und Kantonsmuseum Baselland, J. Tauber.*

Locarno TI, Solduno, necropoli  
vedi Seconda Età del Ferro

Lully FR, Champ de la Faye  
voir Age du Bronze

Lully FR, En la Fin de la Faye

CN 1184, 555 740/187 045. Altitude 480 m.

*Date des fouilles:* janvier–début mai 1995.

*Références bibliographiques:* ASSPA 78, 1995, 217 (avec bibliographie précédente); AF, ChA 1995 (1996), 75.

Fouille de sauvetage programmée (construction de la RN1). Surface de la fouille env. 400 m<sup>2</sup>.

Tombes.

La suite des fouilles de la petite nécropole romaine nous a permis de fixer le nombre de sépultures à 36, réparties sur une surface orientée grosso modo E/NE, d'une trentaine de mètres de long et d'environ 15 m de large. A l'intérieur de l'ensemble, nous avons reconnu trois inhumations dont une d'adulte (déjà mentionnée dans le dernier Annuaire) et deux d'enfants en bas âge; toutes les trois comportaient un cercueil en bois de forme rectangulaire, dont subsistaient encore les clous d'assemblage ainsi que la trace des planches, parfois très nette. Aucun reste de squelette, en revanche, n'était visible dans les inhumations d'enfants. Quant aux autres sépultures, il s'agit d'incinérations qui présentent différents rituels de déposition dans le sol: une étude préliminaire des exemples les plus significatifs est en cours.

*Mobilier archéologique:* céramique, fer, bronze (monnaies et fibules), verre.

*Prélèvements:* anthropologiques, sédimentologiques, anthracologiques, pétrologiques.

*Datation:* archéologique. 1<sup>er</sup>–3<sup>e</sup> s. ap.J.-C.

*SAFR, C. Agustoni et M. Bouyer.*

Lully FR, Grand Rillet

CN 1184, 555 200/186 590. Altitude env. 479 m.

*Date de la découverte:* mai 1995.

Site nouveau.

Surveillance de travaux, intervention de sauvetage. (construction de la RN1). Surface de la fouille env. 12 m<sup>2</sup>.

Indéterminé.

Lors de la surveillance des travaux d'aménagement du ruisseau du Grand Rillet, un des affluents de l'Arignon, nous avons découvert une concentration de galets ayant pratiquement tous, à des

degrés divers, subi l'action du feu (modification de l'état de surface, éclatement). Fortement perturbée et partiellement endommagée par le passage répété des machines de chantier, cette structure n'a pu faire l'objet que d'une intervention superficielle et limitée. Elle se trouvait à 0.70 m sous la surface dans des limons sableux de débordement. Une dizaine de fragments de céramique romaine étaient directement associés aux galets qui pourraient être les vestiges d'une structure de combustion. La distance importante (env. 180 m) qui la sépare des aménagements de l'époque romaine de Lully «Champ de la Faye» ne permet pas d'établir de relations directes entre les deux ensembles.

*Prélevements:* charbons de bois pour datations, céramiques et galets éclatés.

*Datation:* archéologique. Epoque romaine.

*SAFR, M. Mauvilly et U. Messerli.*

#### Marly FR, Les Rapettes

CN 1205, 579 380/180 370. Altitude 674 m.

*Date des fouilles:* juillet–août 1995.

*Références bibliographiques:* ASSPA 68, 1985, 251; AS 9, 1986, 1, 20s.; AF, ChA 1985 (1988), 34–57; 1995 (à paraître).

Fouille programmée (site protégé). Surface de la fouille env. 150 m<sup>2</sup>.

Villa romaine.

Dans le cadre de la révision du plan d'aménagement local de la commune, l'extension orientale de la villa romaine a été recherchée par le biais de sondages en vue de préciser les limites de la zone de protection. D'emblée, un large portique a pu être reconnu à l'arrière du bâtiment résidentiel qui est recouvert aujourd'hui par un massif forestier. Le mur oriental de façade, revêtu d'un enduit extérieur rouge bordeaux, conservait une ouverture face à une salle dont l'épaisse couche d'incendie scellait un sol de terazzo. A l'instar des fouilles antérieures, l'analyse des structures démontre qu'une phase d'occupation est intervenue suite à la destruction du bâtiment (trou de poteau, fosse et récupération de murs).

Hors du bâtiment, les recherches ont révélé le lit d'une rivière de 5 m de large qui contournait le versant occidental du plateau de Pfaffenwil. Observé en coupe sur plus de 25 m, cet ancien affluent de la Gérine présentait de nombreux dépôts sableux stériles et était comblé par un épais remblai de limon constituant le sol extérieur de la villa romaine. Quelques trous de poteaux et un empiérement de 3 m de large subsistaient par ailleurs en surface du niveau de circulation antique.

Au nord du site, un sondage exploratoire a permis de reconnaître le bord septentrional de la terrasse naturelle du site qui se manifeste en stratigraphie par une brusque déclivité des niveaux situés peu en amont du complexe thermal.

Au terme d'une intervention très fructueuse, l'extension orientale de la villa romaine et les limites de la zone de protection s'inscrivent dès lors clairement sur les plans d'affectation de la commune. Outre l'objectif principal des recherches, les découvertes apportent un regard nouveau sur la topographie du site. Bien que le comblement du cours d'eau demeure encore inexplicable (assèchement ou déplacement naturel ou alors détournement vers le nord en vue d'alimenter le complexe thermal?), cette transformation du paysage montre l'ampleur des travaux mis en oeuvre durant l'Antiquité. Le bilan de cette intervention offre ainsi de nouvelles perspectives pour les investigations futures qui pourraient aboutir à la mise au jour exhaustive des aménagements extérieurs à l'édifice.

*Datation:* archéologique, I<sup>er</sup> s.–fin III<sup>e</sup> s. ap. J.-C.

*SAFR, F. Saby.*

#### Martigny VS, Coin de la Ville

CN 1325, env. 571 807/105 425. Altitude env. 472 m.

*Date des fouilles:* 3.4.–27.6.1995.

Site nouveau.

Fouille de sauvetage (reconstruction complète d'un immeuble).

Surface de la fouille env. 70 m<sup>2</sup>.

Temple indigène.

A l'extérieur du tissu urbain de la ville antique, à env. 150 m au nord de la basilique du forum et à env. 100 m au sud de l'église paroissiale qui abrite les vestiges de la cathédrale paléochrétienne, une petite fouille d'urgence a révélé la présence d'un nouveau temple de type gallo-romain, à plan centré qui, en façade, était large d'env. 12.80 m et qui devait être profond au moins d'autant. Un sondage a montré que la cella, d'env. 8 m de côté, possédait des murs épais de 90 cm, alors que ceux de l'ambitus étaient plus étroits de 30 cm. Notre intervention a porté sur une partie de la cour adventice et sur l'escalier monumental, large de 7.60 m pour une profondeur de 1.50 m, dont seul le soubassement était conservé. Deux marches en calcaire ont été retrouvées à proximité de leur emplacement d'origine; elles avaient dû être déplacées en vue de leur réutilisation. A quelque 5 m de la façade du temple, les vestiges d'un autre bâtiment, d'orientation légèrement différente et pourvue d'un large seuil en calcaire, de remploi, ont également été mis au jour; on n'en connaît pas la fonction.

La fouille de la cour du temple (env. 60 m<sup>2</sup>) a livré de très nombreux objets votifs, notamment plus de 2700 monnaies, frappées pour l'essentiel au I<sup>er</sup> s. ap. J.-C., ou peu auparavant et au Bas-Empire, jusqu'à la fin du IV<sup>e</sup> s. Parmi les monnaies les plus anciennes, on compte une majorité de pièces coupées (¼, ½, ½...) et quelques monnaies gauloises de type véragre. Le temple maçonné ne semble pas avoir eu de prédécesseur, aucun des niveaux archéologiques repérés n'étant antérieur à la construction du mur de l'ambitus. Il pourrait donc remonter à l'époque julio-claudienne.

*Faune:* prélevée.

*Mobilier archéologique:* céramique, mobilier métallique, etc.

*Datation:* archéologique. I<sup>er</sup>–IV<sup>e</sup> s. ap. J.-C.

*ORA VS, F. Wiblé.*

#### Martigny VS, En Pré Borvey, *mithraeum*

CN1325, env. 571 545/105 020. Altitude env. 476.50 m.

*Date des fouilles:* 13.1.–26.6.1995.

*Références bibliographiques:* AS 18, 1995, 1, 2–15.

Fouille de sauvetage programmée (construction d'un immeuble et d'un garage souterrain) et mise en valeur du site. Surface de la fouille env. 320 m<sup>2</sup>.

*Mithraeum*, sanctuaire du dieu d'origine iranienne Mithra.

Fin des fouilles et mise en valeur du monument dans le sous-sol du bâtiment «La Romaine A». Ces recherches ont procuré d'importantes précisions concernant l'aménagement intérieur du lieu de culte (banquettes, entrée, accès) et la succession des différentes étapes d'utilisation et de transformation. Immédiatement à l'extérieur du sanctuaire, côté nord-ouest, mise au jour d'un lot de plus de 60 sesterces dont le contenant devait être en matière périssable. A l'intérieur, près du podium, le fond d'un petit récipient en terre cuite contenait encore une douzaine de monnaies du Bas-Empire; d'autres pièces étaient dispersées aux alentours.

*Faune:* prélevée.

*Mobilier archéologique:* céramique, mobilier métallique, enduits.

*Datation:* archéologique, III<sup>e</sup>–IV<sup>e</sup> s. ap. J.-C.

*ORA VS, F. Wiblé.*

Martigny VS, En Zibre, *téménos*

CN 1325, env. 571 607/104 830. Altitude env. 478 m.

*Date des fouilles*: 9.–27.10.1995.

*Références bibliographiques*: en dernier lieu: F. Wiblè, in: Le Valais avant l'histoire, 14000 av. J.-C.–47 ap. J.-C., cat. expo. Sion 1986, 196–204.

Fouille de sauvetage (projet de construction). Surface de la fouille env. 70 m<sup>2</sup>.

Habitat? Sanctuaire indigène.

La construction d'un ascenseur contre la façade de l'ancien arsenal, qui désormais fait partie du complexe de la Fondation Pierre-Gianadda, a provoqué une intervention archéologique dans un secteur de la partie «caravansérail» du *téménos* que nous supposions avoir été réservé à un corps de logis pour les pèlerins et les voyageurs. L'exiguïté de la fouille n'a pas permis de vérifier cette hypothèse, qui demeure valable. Nous avons repéré quelques locaux adossés à un mur nord-ouest/sud-est, parallèle au mur d'enceinte sud-ouest du *téménos*. Entre ces deux murs distants d'env. 8.94 m s'étendait apparemment une cour. Dès l'origine (milieu du I<sup>er</sup> s. ap. J.-C.), un passage fut aménagé entre cette cour et une des pièces. Le sol de ces dernières était en dalles de calcaire, en mortier ou en terre battue; l'une, en tout cas, avait des murs couverts d'un enduit peint. Quelques repérages superficiels, plus au nord, nous ont montré que le centre du «caravansérail», que nous croyions avoir été occupé par une vaste cour, était construit, du moins partiellement et dans un dernier état. Ces fouilles nous ont par ailleurs permis de situer enfin exactement le portique double du *téménos* découvert en 1908, en redégageant l'angle caractéristique d'une pièce mise alors au jour.

*Mobilier archéologique*: céramique, mobilier métallique, etc.

*Datation*: archéologique. I<sup>er</sup>–IV<sup>e</sup> s. ap. J.-C.

ORA VS, F. Wiblè.

Martigny VS, Les Morasses, *insula* 8

CN1325, env. 571 870/105 165. Altitude env. 473 m.

*Date des fouilles*: juin–octobre 1995.

*Références bibliographiques*: ASSPA 78, 1995, 218; Vallesia 50, 1995 (à paraître), avec bibliographie antérieure.

Fouille programmée (travaux complémentaires en relation avec la mise en valeur du site). Surface de la fouille env. 40 m<sup>2</sup>.

Habitat.

Fin de la fouille de l'aile nord-ouest de cette vaste *domus* située en face du forum de la ville antique. L'espace qui occupait l'angle ouest de la maison a été de tout temps un local de service, vraisemblablement non couvert, à moins qu'il l'ait été, partiellement, par des appentis. On y avait notamment aménagé une sorte de bassin, revêtu de mortier au tuileau et, dans l'angle sud, en contrebas, un *praefurnium* auquel on accédait par quelques marches et qui permettait de chauffer l'hypocauste voisin.

Les travaux de consolidation des vestiges ont été achevés et les sols recouverts de graviers de différentes couleurs selon la nature des sols antiques (simple mortier de chaux, en mortier au tuileau, en terre battue). Certains éléments en bois (seuils, montants) ont été remis en place. Le site a été ouvert au public qui peut ainsi bien saisir l'organisation intérieure d'une maison d'époque romaine à Martigny, depuis la rue dallée jusqu'à un jardin en arrière cour, en passant par le portique et le péristyle central. Les fouilles se poursuivront ces prochaines années, au gré de nos possibilités, par l'exploration complète du péristyle et de l'aile sud-est de cette *domus*, si intéressante pour la compréhension du développement urbain de l'antique capitale du Valais.

*Faune*: prélevée.

*Mobilier archéologique*: céramique, mobilier métallique, etc.

*Datation*: archéologique. II<sup>e</sup>–IV<sup>e</sup> s. ap. J.-C.

ORA VS, F. Wiblè.

## Martigny VS, Le Vivier

CN1325, env. 571 710/104 910 (complexe monumental) et 571 730/104 960 (extrémité nord repérée de la voie). Altitude env. 477 m.

*Date des fouilles*: 29.3.–15.12.1995.

Site nouveau.

Fouille de sauvetage (aménagement d'un passage piétonnier sous la voie du train Martigny-Orsières). Surface totale du secteur considéré env. 1150 m<sup>2</sup>.

Habitat? Tombes du Haut Moyen-Agé. Voie romaine et complexe monumental indéterminé.

La création d'un passage sous la voie du Martigny-Orsières, qui permet désormais la communication aisée entre le parking de la rue du Forum et le site de l'amphithéâtre, a provoqué la découverte de vestiges d'un grand complexe, large d'env. 53 m (52.96 m), adossé au mur nord-est du *téménos*. Nous n'en avons dégagé que l'angle est et une partie de son mur de «façade» nord-est; cela ne nous a pas permis d'en préciser la fonction première; il pourrait simplement s'agir d'un grand enclos. On a pu mettre en évidence de nombreuses adjonctions et transformations. Quelques foyers font penser à des activités domestiques ou artisanales.

A proximité immédiate de ce complexe, on a mis au jour, sur près de 80 m, un tronçon d'une voie composée de dalles de calcaire d'un côté et de gneiss de l'autre, large de 4 m (au maximum), bordée par des dalletes disposées verticalement. C'est le prolongement de la *rue du Nymphée*; cette dernière, d'axe nord-ouest/sud-est, présentait des caractéristiques analogues. Immédiatement au sud-est de la voie du Martigny-Orsières, cette rue obliquait en direction sud; pour des raisons que l'on ignore, son tracé est un peu sinueux. Nous n'avons pas pu la suivre bien au-delà de l'angle du complexe nouvellement découvert; à partir d'une meunière qui coule à quelques pas de là, le terrain a été apparemment bouleversé, après l'époque romaine, par un bras ravageur de la Dranse, dont nous avons déjà repéré le bord sud-est en 1990 (cf. Vallesia 46, 1991, 220). Il ne fait de doute que cette voie se dirigeait vers le col du Grand Saint-Bernard. Certains, à Martigny, l'ont déjà baptisée *via Poenina*! Plus au sud-ouest, elle longeait le portique monumental du *téménos*. Le tronçon découvert en 1995 confirme nos déductions quant au tracé de cette route.

*Mobilier archéologique*: céramique, mobilier métallique, scories, etc.

*Datation*: archéologique. I<sup>er</sup>–IV<sup>e</sup> s. ap. J.-C.

ORA VS, F. Wiblè.

## Martigny VS, au pied du Mont-Chemin, vis-à-vis du village des Rappes

CN1325, env. 570 341/103 325 et 570 421/103 643. Altitude env. 530.40 et 522.80 m.

*Date des fouilles*: juillet–septembre 1995, par intermittence.

*Références bibliographiques*: P. Tissières, Annales valaisannes 1978, 175–191.

Fouille de sauvetage (réaménagement d'un chemin pédestre). Surface de la fouille env. 3 m<sup>2</sup>.

Aqueduc.

Au printemps 1995, en bas de pente du Mont-Chemin, à env. 2500 m du centre de la ville romaine de Forum Claudii Vallens-



sium, un glissement de terrain, en bordure de la «piste Vita», a révélé des vestiges maçonnés au mortier au tuileau. Alertés en juillet, nous y avons reconnu l'aqueduc dont un tronçon avait été découvert lors de la construction de la voie du Martigny-Orsières en 1908, au-dessus de Martigny-Bourg et dont des restes étaient encore visibles au départ de la «piste Vita» à la fin des années 1970. Une rapide prospection nous a permis de constater qu'il ne subsistait que peu de vestiges de cet ouvrage, suite à de nombreux glissements de terrain, à la construction de la voie ferrée, à l'aménagement du chemin etc. Nous en avons cependant repéré un petit tronçon à quelque 327.50 m de là, qui nous a permis d'en évaluer la pente à 2,3%. Il s'agit peut-être de l'aqueduc dont une inscription commémorait la construction, vraisemblablement en 253 ap.J.-C. (cf. D. Van Berchem et F. Wiblè, *Annales valaisannes* 1982, 177–182).

*Datation:* archéologique. III<sup>e</sup> s. ap.J.-C.?

*ORA VS, F. Wiblè.*

Medel Lucmagn GR, Lukmanierpass, Lai da Sontga Maria (Stausee)

LK 1232, ca.704 250/158 150 Höhe ca. 1890 m.

*Datum Fundablieferung:* 9.10.1995.

Zufallsfund.

Im Herbst 1995 wurde dem ADGR eine römische Viehglocke aus Bronze (Abb. 16) abgeliefert. Sie wurde von Privat beim Fischen im Schlamm des Stausees Lai da Sontga Maria gefunden, der zur Zeit einen niederen Seespiegelstand aufwies. Die Glocke ist mit Aufhängung ca. 13,5 cm hoch und ist im Mündungsbereich rechteckig; alle vier Ecken enden in kleinen Fortsätzen. Der Fund ist insofern von grossem Interesse, als aus der Val Medel bis anhin nur sehr wenige Funde ur- und frühgeschichtlicher Zeitstellung bekannt geworden sind.

*Datierung:* archäologisch.

*ADGR, A. Defuns und J. Rageth.*

Morat FR, Combette et Vorder Prehl 1

CN 1165, 576 760/197 490. Altitude 505 m.

*Date des fouilles:* janvier–avril et septembre 1995.

*Références bibliographiques:* ASSPA 74, 1991, 268–270; 77, 1994, 204; 78, 1995, 219; AF, ChA 94, 83.

Fouille programmée (construction de la RN1). Surface de la fouille env. 600 m<sup>2</sup>.

Habitat.

La dernière campagne de fouille à Morat-Combette s'est déroulée sans interruption de mai 1993 à avril 1995, dans la partie basse du site située au sud de la villa gallo-romaine, à proximité de la route cantonale. Une intervention de sauvetage a été mise sur pied en septembre 1995 lors de l'enlèvement de celle-ci. Jusqu'en avril 1995, la fouille a permis de compléter la documentation des constructions romaines et de poursuivre l'exploration des structures protohistoriques sous-jacentes. Une fosse et un fossé avec de nombreux tessons de céramique La Tène ont été fouillés. Sous les structures romaines, à la base d'une séquence de limons, un niveau de l'Age du Bronze avec des concentrations de galets éclatés au feu a été mis en évidence. Plus bas, dans une dépression sur le niveau stérile, des vestiges attestant une occupation plus ancienne ont été recueillis.

*Prélèvements:* céramique, os, monnaie, fer.

*Datation:* archéologique.

*SAFR, C. Murray et P. Sankot.*



Abb.16. Medel Lucmagn GR. Bronzene Viehglocke, die im Bereiche des Stausees Lai da Sontga Maria gefunden wurde. Höhe 13,5 cm. Photo ADGR.

Morat FR, Kreuzgasse 11  
voir Moyen Age

Morat FR, Rathausgasse 3  
voir Moyen Age

Münsingen BE, Kirche/Rossboden (Gerbegraben)

LK1187, 609 280/191 860. Höhe 533 m.

*Datum der Grabung:* März/April 1995.

*Bibliographie zur Fundstelle:* P. J. Suter, AKBE I, 1990, 133–139. Ungeplante Notgrabung (Abbruch und Neubauten). Grösse der Grabung ca. 1100 m<sup>2</sup>.

Gutshof.

Die geplanten Neubauten am Gerbegraben liegen südlich der bekannten römischen Siedlungsreste (Gutshof) im Bereich der Kirche von Münsingen. Die vorgängigen Sondierungen lösten eine sofortige Rettungsgrabung aus. Dabei wurden verschiedene römische(?) Strukturen aufgedeckt. Im Nordwestteil der Grabungsfläche wurde eine römische Schuttschicht angeschnitten. Fundamentreste bzw. Fundamentgräben und Pfostenlöcher verschiedener Gebäude, die nicht in jedem Falle der römischen Epoche zugewiesen werden können. Gruben mit Tierskeletten (nach-römisch?).

*Datierung:* archäologisch. Römisch und jünger.

*ADB, P. J. Suter.*

Murist FR, Au Lasex

CN 1184, 501 900/184 280. Altitude 622.30 m.

*Date des fouilles:* juin 1995.

Sondages programmés (construction de la RN1). Surface de la fouille env. 130 m<sup>2</sup>.

Route.

Sur le versant sud de la vallée qui va des Aglanta (Cheyres) en direction de Bollion, une voie de communication romaine a été découverte dans des sondages mécaniques. Large de 5.8–6 m et orientée SW/NE, à l'altitude de 621.40 m, elle est scellée dans

une séquence sablo-limoneuse de couleur brun-beige. Une petite intervention exploratoire a été effectuée durant quinze jours après élargissement du sondage et ouverture d'une petite surface de 130 m<sup>2</sup> env. Après un relevé pierre à pierre, la route a été démontée sur 2 m afin de préciser sa position stratigraphique. Un et rarement deux lits de galets morainiques et de blocs de molasse de calibres divers sont conservés. Localement, les bords NW et SE sont encore bien visibles. Parmi les galets, la partie dormante d'une meule et des fragments groupés de plusieurs récipients en céramique commune à pâte orange, ont été relevés. Aucun indice de fossé n'a été mis en évidence, mais la surface excavée ne dépassait pas de beaucoup les bords de la voie. De chaque côté, plusieurs fosses sans vestiges, à remplissage charbonneux, ont été notées. Le site n'étant pas menacé par la construction de la RNI, (place d'installation de baraquements), un géotextile a été posé sur la voie avant le remblayage de l'excavation.

De 500–900 m en direction du sud-ouest et dans le même axe, de nouvelles portions de cette voie ont été reconnues sur la parcelle appelée Carronet (point central: Murist, CN 1184, 551290/183940, altitude 632 m). Il s'agit sans doute d'un tronçon de la route reliant Yverdon à Avenches.

*Prélèvements:* céramique, fer, charbons C14.

*Datation:* archéologique.

*SAFR.* M. Moreno Condé, L. Morina Curty, J.-L. Boisauvert et L. Schwab.

#### Noiraigue NE, Champs de la Farvière

CN1163, 544 730/200 845. Altitude 727 m.

*Date des fouilles:* juillet 1995.

Site nouveau.

Fouille de sauvetage (projet de construction). Surface de la fouille env. 80 m<sup>2</sup>.

Habitat.

Dans le cadre de l'aménagement du «Parc de la Découverte» situé à Hauterive-Champréveyres, aux abords du futur musée d'archéologie, le Service cantonal d'Archéologie a fait procéder à l'extraction de craie lacustre dans le Val-de-Travers. La surveillance des travaux a permis la mise au jour d'une couche organique liée à la présence d'un marais (eaux saisonnières) contenant de nombreux fragments de céramique, d'un fossé rectiligne non daté et de plusieurs petits fossés faisant partie d'un réseau de drainage moderne.

Bien que relativement proche des remblais de la voie de chemin de fer, la situation stratigraphique du mobilier ne laisse aucun doute quant à sa position primaire. Par ailleurs, la nature du sédiment ainsi que la présence de gros fragments de céramique et d'ossements animaux (reliefs culinaires?) nous incitent à penser qu'il s'agit là d'un dépotoir lié à un habitat situé vraisemblablement en amont.

En conclusion, l'intérêt de cette découverte consiste moins en la nature du mobilier qu'en sa situation géographique: il s'agit en effet de la première trace matérielle gallo-romaine mise au jour dans le Val-de-Travers.

*Faune:* quelques ossements.

*Prélèvements:* sédimento-, malaco-, palynologiques.

*Datation:* archéologique: milieu 1<sup>er</sup> s. – milieu 2<sup>e</sup> s. ap. J.-C.

*Musée cantonal d'Archéologie Neuchâtel,* P. Hofmann Rognon et S. Kradolfer.

#### Nuglar-St. Pantaleon SO, Hauptstrasse 6

LK619 100/256 600. Höhe 483–484 m.

*Datum der Fundmeldung:* Juli 1995.

Neue Fundstelle.

Zufallsfund ohne Ausgrabung.

In einer Baugrube konnte K. Rudin-Lalonde etwa einen Meter unter der heutigen Oberfläche auf einer Länge von 23 m eine bis zu einem Meter mächtige Schicht beobachten, die mit römischen Scherben, Fragmenten von Leistenziegeln und Kalksteinsplittern durchsetzt war. Baubefunde oder Strukturen fanden sich keine.

*Datierung:* archäologisch. Römisch.

*KA SO.*

#### Nyon VD, rue du Vieux-Marché-rue Maupertuis

CN 1261, 507 730/137 330. Altitude 404 m.

*Date des fouilles:* avril–décembre 1995.

*Références bibliographiques:* ASSPA 75, 1992, 221.

Fouille de sauvetage programmée (remplacement de canalisations). Surface de la fouille env. 800 m<sup>2</sup>.

Basilique.

La reprise des fouilles dans la rue du Vieux-Marché a permis de suivre le mur de la façade occidentale de la seconde basilique. Des blocs de grand appareil en molasse ont été retrouvés en place, apportant une meilleure compréhension des empreintes repérées en 1991. Les murs du portique (fig. 17,Bs), flanquant l'*area publica* (A) au sud ont été découverts, ainsi qu'une fondation comportant d'imposants blocs de molasse destinés vraisemblablement à soutenir les piédroits d'un accès au *forum*. Les travaux de la rue Maupertuis ont amené, quant à eux, la confirmation de l'existence d'une salle annexe tripartite (C) sur le côté méridional de la basilique. Des sondages complémentaires ont révélé par la suite un mur en abside complétant cette annexe et apportant une nouvelle vision de l'architecture du monument sur son flanc sud. Le plan du premier état de la basilique a également pu être clarifié notamment par la découverte du portique méridional contre lequel viennent s'appuyer des fondations ayant probablement appartenu à des boutiques.

*Datation:* archéologique.

*P. Hauser, Archeodunum SA, Gollion.*

#### Nyon VD, rue du Collège-rue du Temple

CN 1261, 507 610/137 330. Altitude 405 m.

*Date des fouilles:* janvier–mars 1995.

*Références bibliographiques:* ASSPA 78, 1995, 221.

Fouille de sauvetage programmée (remplacement de canalisations). Surface de la fouille env. 350 m<sup>2</sup>.

Habitat. Tombes.

La poursuite des travaux de remplacement des canalisations dans la rue du Collège, puis dans la rue du Temple a permis de préciser l'emplacement et les dimensions des *insulae* bordant l'*area sacra* du *forum* à l'ouest et au sud. Une des pièces était dotée d'un hypocauste en H. Sous le parvis du temple, vingt cinq tombes, orientées ouest-est, ont pu être mises au jour. Implantées sur les vestiges d'époque romaine, elles n'ont fourni aucun matériel permettant de préciser leur datation. Quelques murs médiévaux ont également été repérés; dans l'un d'eux un fragment d'inscription romaine a été découvert (voir pp. 215–218, communication de R. Frei-Stolba).

*Datation:* archéologique.

*P. Hauser, Archeodunum SA, Gollion.*

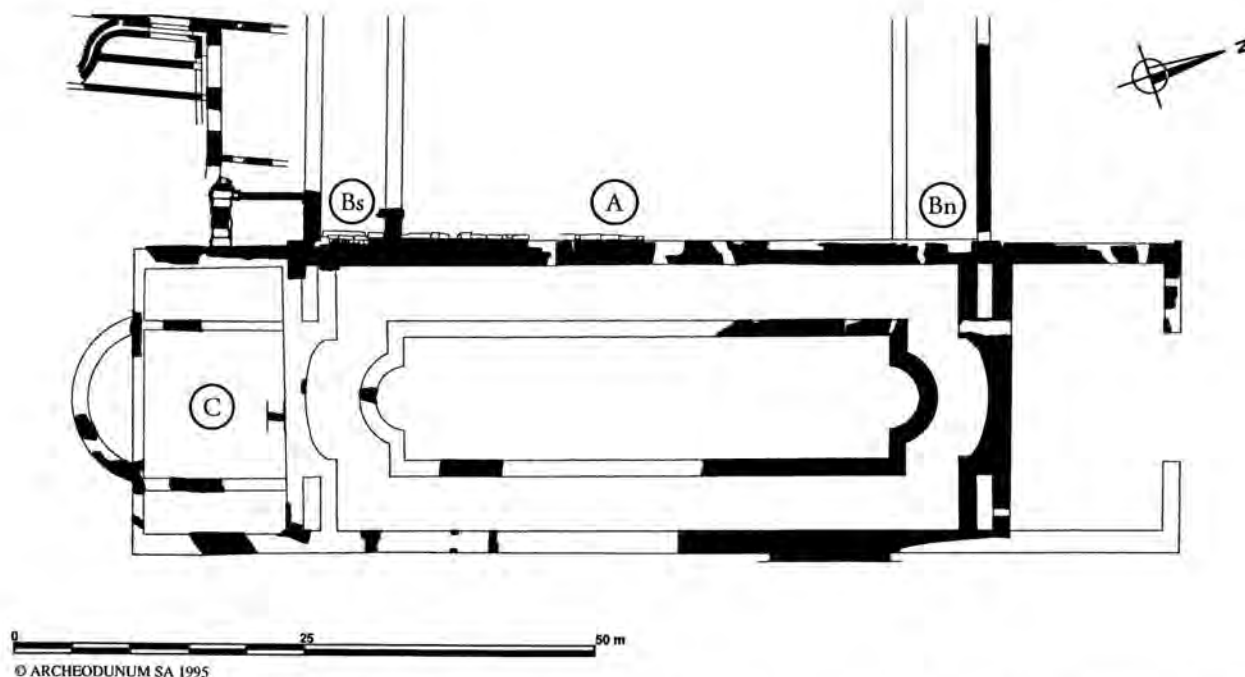


Fig. 17. Nyon VD. Plan de la seconde basilique. A: *area sacra* du forum. Bs et Bn: portiques. C: annexe méridionale. Dessin MHAVD/Archeodunum SA.

#### Nyon VD, Petite-Prairie

CN 1261, 506 340/138 410. Altitude 425 m.

*Date des fouilles:* juillet 1995.

*Références bibliographiques:* Nyon, La ville et le musée romains. GAS 25 (1989) 14.

Sondages (travaux de génie).

Aqueduc.

Un projet de plan de quartier empiétant largement sur le tracé supposé de l'aqueduc Divonne-Nyon, nous avons exécuté une série de sondages exploratoires pour en définir le tracé réel et constater son état de conservation.

La canalisation a été mise au jour en trois endroits. Elle apparaît entièrement conservée, avec sa voûte, au moins dans la moitié orientale du terrain, où on la trouve vers 85 cm de profondeur. Le sondage le plus occidental, près de la ferme de la Petite Prairie, a révélé qu'à cet endroit les piédroits de l'aqueduc n'étaient conservés que sur une hauteur de 40 cm, et que le fond, en dalles de terre cuite, était fortement dégradé. La largeur du canal est de 90 cm et l'épaisseur des piédroits de 30 cm. Ils sont composés d'assises de boulets de 15–30 cm de diamètre.

*Datation:* archéologique.

MHAVD, F. Francillon.

#### Oberstalden VS, Visperterminen

CN1288, env. 635 085/124 750. Altitude env. 1028 m.

*Date des fouilles:* 1.–29.9.1995.

Site nouveau.

Fouille de sauvetage (construction d'un chalet). Surface de la fouille env. 50 m<sup>2</sup>.

Habitat.

Deux bâtiments incomplets étagés dans une forte pente sont apparus en bordure de la construction d'une villa. Ces aménage-

ments aux murs de pierres sèches et aux sols de terre battue sont en relation avec plusieurs foyers dont l'utilisation se marque par d'épaisses couches de cendres.

*Faune:* abondante.

*Prélèvements:* sédiments (macrorestes, micromorphologie).

*Datation:* archéologique. Fin I<sup>er</sup>–II<sup>e</sup> s. ap.J.-C.

ORA VS, B. Dubuis, O. Paccolat.

#### Oberwichtlach BE, Lerchenberg/Kirche

LK1187, 610 756/188 295. Höhe 555 m.

*Datum der Grabung:* September 1995.

*Bibliographie zur Fundstelle:* P. J. Suter, AKBE 1, 1990, 141–148.

Ungeplante Notgrabung (Sanierung Kirchhofmauer). Grösse der Grabung ca. 20 m<sup>2</sup>.

Siedlung. Gutshof.

Der ADB dokumentierte ein 33 m langes Profil Richtung der hangwärts liegenden, geschützten Gebäudereste des römischen Gutshofes. Im nördlichen Profilteil beobachtete man die seitlichen Wangen des einstigen Aufgangs zum Herrenhaus (Treppe?/Rampe?). Aus wahrscheinlich sekundär verlagerten Schutt-schichten stammt ein stark abgenutzter Sesterz des Hadrian (134–138 n. Chr.? in Rom geprägt).

*Datierung:* archäologisch: 1.–3. Jh. n. Chr.(?).

ADB, P. J. Suter.

#### Onex GE, chemin G. Lefort

CN1300, 496 680/115 400. Altitude 428 m.

*Date des fouilles:* mars 1995.

*Références bibliographiques:* Genava 24, 1976, 272.

Fouille de sauvetage programmée (construction d'un immeuble villageois). Surface de la fouille env. 900 m<sup>2</sup>.



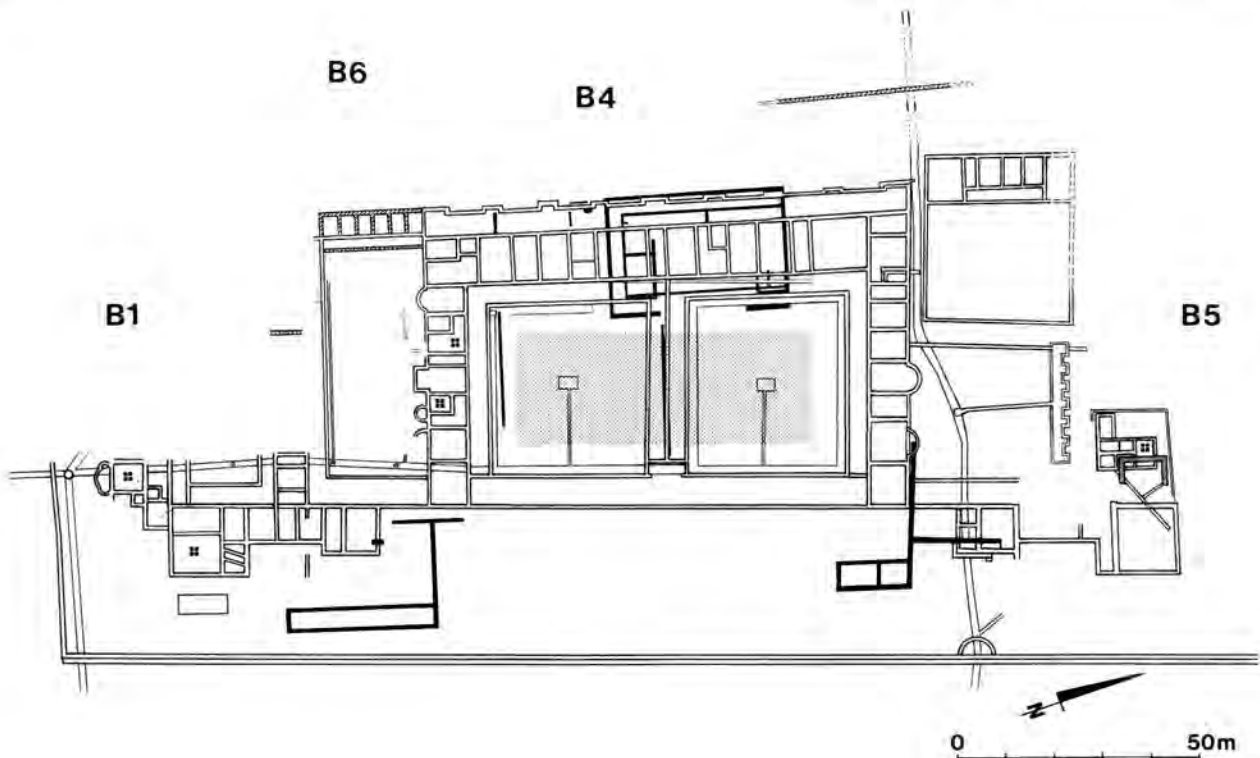


Fig. 18. Orbe VD, Boscéaz. Plan général de la *pars urbana*; en grisé, la surface fouillée en 1995; en hachurés, les murs d'époques postérieures (B6, bâtiment tardif découvert en 1994); en noir, vestiges d'un établissement antérieur. B1, B4, B5, les trois corps de bâtiment du palais. Dessin IAHA, J. Bernal.

#### Habitat.

Au nord-ouest de l'ancienne église St-Martin, transformée en salle communale, subsiste une parcelle (verger) située entre deux groupes de maisons déjà mentionnées sur les cartes des 18<sup>e</sup> et 19<sup>e</sup> s. Excepté un four à pain du 19<sup>e</sup> s. et incendié à la fin de celui-ci, aucune construction n'est signalée en ce lieu depuis au moins trois cents ans. Des tombes ont été observées lors de la pose d'un collecteur au début des années 1970 devant le porche de l'ancienne église, reconstruite au 18<sup>e</sup> s. à l'emplacement d'un édifice du 15<sup>e</sup> s.

En 1974, une forte concentration de tegulae ont été signalées à 10 m au nord de la parcelle. En 1995, huit sondages ont permis de retrouver un grand nombre de tuiles répandues sur le substrat naturel (argile jaune). La terre végétale qui les recouvre sur 80 cm d'épaisseur ne contenait que des débris de céramique, datant des 18<sup>e</sup> et 19<sup>e</sup> s. Il est possible qu'à cette époque, les vestiges antiques, gênant probablement les cultures, aient été arasés. Un sondage élargi a permis d'observer trois fosses profondes préservées dans le terrain naturel. Leur comblement contenait des moellons, des tegulae ainsi que de nombreux fragments de céramique des 4<sup>e</sup>, 5<sup>e</sup> et 6<sup>e</sup> s. Ces structures marquent une orientation nord-sud avec une «limite» orientale; aucune trace archéologique au delà de celle-ci.

*Datation:* archéologique.

*SAC GE, G. Zoller.*

#### Orbe VD, Boscéaz

CN 1202, 531 135/177 465. Altitude 480 m.

*Date des fouilles:* juin – août 1995

*Références bibliographiques:* ASSPA 71, 1988, 271–273; 72, 1989, 281–285; 77, 1994, 148–152; 78, 1995, 222s.

Fouille programmée (dans le cadre de la construction de la RN9). Surface de la fouille env. 1300 m<sup>2</sup>.

#### Habitat.

Pour sa dixième campagne de fouilles sur le site d'Orbe-Boscéaz, l'Institut d'archéologie et d'histoire ancienne de l'Université de Lausanne est intervenu à l'intérieur des deux grandes cours nord (L 8) et sud (L 12) du bâtiment B4 de la *villa* (fig. 18). Contrairement aux années précédentes, les décapages à la pelle mécanique n'ont pas été effectués sur l'ensemble de la surface des cours. Sept caissons de 10×5 m. environ ont été explorés par décapages manuels jusqu'au terrain naturel. Cette stratégie de fouilles explique partiellement les résultats obtenus durant cette campagne. Le but de ces investigations étaient, d'une part l'exploration d'éventuels aménagements de jardin, tels des bassins, des traces de haies, de chemins etc., d'autre part la mise au jour du double portique, qui sépare les deux cours. Les couches archéologiques ayant été entamées par les labours modernes jusqu'au niveau des derniers remblais romains, les seuls aménagements de jardin conservés consistent en deux empièvements quadrangulaires, placés au centre des deux cours, sur lesquels devaient se trouver des fontaines (fig. 19); en effet, leur existence est confirmée par la présence de deux canalisations de terre cuite (dont celle située dans la cour sud (fig. 20) avait déjà été partiellement dégagée en 1987) qui conduisaient les eaux des fontaines dans le grand égout



Fig. 19. Orbe VD, Boscéaz. Empierrement quadrangulaire situé au centre de la cour sud, sur lequel se trouvait probablement une fontaine.



Fig. 20. Orbe VD, Boscéaz. Canalisations en terre cuite évacuant les eaux de la fontaine de la cour sud.

collecteur, situé à l'est des cours. Le dégagement des murs du double portique a permis de mettre en évidence la présence d'un mur antérieur, rattaché à la première maison d'époque flavienne, situé sous le mur médian du portique et légèrement désaxé par rapport à ce dernier. Cette année encore, les niveaux de construction de la grande villa ont révélé la présence de deux fosses à chaux et de zones de dépôt de matériaux.

En ce qui concerne les niveaux préromains, les surfaces explorées étant de dimensions assez réduites, nous n'avons pu que constater la présence de couches archéologiques remaniées durant l'antiquité déjà, contenant du mobilier céramique de l'âge du Bronze moyen/final et de La Tène ancienne, mélangé à des fragments de tuile. Ces niveaux «préromains» ont permis de mettre en évidence des trous de poteaux et des fosses, qui ne révèlent aucune organisation spatiale cohérente.

*Faune:* ossements.

*Prélèvements:* mortier, chaux, sédiments.

*Datation:* archéologique.

IAHA, Lausanne, Ch. Martin Pruvot.

Ormalingen BL, Farnsburgweg

LK 1068, 632 840/258 180. Höhe 434 m.

*Datum der Grabung:* April 1995

*Bibliographie zur Fundstelle:* JbSGUF 32, 1940/41, 167.

Ungeplante Notgrabung (Bauvorhaben). Grösse der Grabung ca. 200 m<sup>2</sup>.

Villa.

Unterhalb der seit langem bekannten römischen Villa wurden verschiedene Mauerzüge erfasst und dokumentiert. Sie befanden sich in einem eher schlechten Zustand und sind vermutlich als Nebengebäude und Stützmauern zu interpretieren.

*Funde:* wenige Ziegelfragmente.

*Datierung:* archäologisch. Römisch.

*Archäologie und Kantonsmuseum Baselland, J. Tauber.*

Otelfingen ZH, Lauet, Land-/Industrie-/Mattenstrasse, Kat.-Nr. 935

LK 1071, 672 850/256 800, Höhe 421.40 m.

*Datum der Grabung:* 13.–29.3.1995.

Neue Fundstelle.

Ungeplante Notgrabung (Bauvorhaben). Grösse der Fläche: 40 m<sup>2</sup>.

Römische Strasse. Gruben.

Im westlichen Profil einer Baugrube im Industriegebiet östlich von Otelfingen kamen Anfang März überraschend liegende Hölzer zum Vorschein. In der anschliessenden Fläche stiess die Kantonsarchäologie auf Reste eines 5 m breiten Prügelweges. Der Holzrost aus Erlen- und Eschenstämmen deutet darauf hin, dass



Abb. 21. Otelfingen ZH, Lauet. Der Prügelweg aus Erlen- und Eschenstämmen. Blick nach Osten in Richtung des Strassenverlaufs.



Abb. 22. Otelfingen ZH, Libern. Die Kiesstrasse mit ihrem Steinkoffer. Blick nach Westen, in Richtung des Strassenverlaufs.

hier eine sumpfige Stelle durchquert werden musste. Einige wenige, querliegende Hölzer schliessen eine nicht erklärte, viereckige Aussparung im Holzrost ab (Abb. 21). Die zum Teil auf den Hölzern und bergwärts der Strasse vorgefundenen Gerölle dürften mit dem Harbererbach, der seinen Lauf mehrfach verliess, angeschwemmt worden sein.

Die acht dendrochronologisch untersuchten Stämme wiesen maximal nur 65 Jahrringe auf, was in Kombination mit der bisher wenig untersuchten Holzart eine dendrochronologische Datierung erschwert. Die C14-Datierung weist in die Spätlatènezeit oder in die früheste Kaiserzeit. Der Weg setzte sich nach Westen als Kiesstrasse in der angrenzenden Flur Libern (s. unten) fort und dürfte die römische Hauptachse im Furttal dargestellt haben. Nach Osten führte die Verkehrsachse zum Gutshof von Buchs. Im südlichen Profil der Baugrube konnten zwei Gruben dokumentiert werden, in welchen Schlacken und wenig römische Keramik lagen. Die nächsten Siedlungsspuren liegen etwa 200 m weiter östlich, wo 1971 ein römisches Grab und eine Siedlungsschicht mit Keramikscherben und Eisengeräten gefunden worden waren (7. Ber. Zürcher Denkmalpflege 1970–1974, 131–132). *Archäologische Kleinfunde:* Schlacken, wenig Keramik.

*Proben:* Holz (Erle und Esche), Dendrochronologie (Dendrolabor BfA Zürich), C14.

*Datierung:* archäologisch, C14. 1. Jh. n. Chr.; 119 v. Chr.–2 n. Chr. (1 sigma, UZ-3890, AMS-Technik/ETH-15188, Tandem-Beschleuniger).

KA ZH, B. Hedinger.

Otelfingen ZH, Libern, Land-/Libern-/Mattenstrasse, Kat.-Nr. 891/892

LK 1071, 256 880/672 700, Höhe 425 m.

*Datum der Grabung:* 30.6.–23.8.1995.

Neue Fundstelle.

Ungeplante Notgrabung (Bauvorhaben). Grösse der Fläche: 800 m<sup>2</sup>.

Römische Strasse.

Im Sommer 1995 wurde im Vorfeld einer geplanten Überbauung im Bereich der vermuteten westlichen Fortsetzung des im Frühling freigelegten Prügelweges (siehe oben) eine Sondierung durchgeführt. Dabei kam eine ca. 5 m breite Kiesstrasse zum Vorschein, die zu einem unbestimmten Zeitpunkt verbreitert wurde (Abb. 22). Der Aufbau des Strassenkörpers ist nicht einheitlich: eine bei punktuellen Sondierungen unter der Fahrbahn festgestellte Kofferung aus groben Bruchsteinen war nicht durchgehend. Die Kiesoberfläche war durch die Ackerbautätigkeit grossflächig beschädigt worden. Die Strasse konnte auf einer Strecke von etwa 100 m verfolgt werden; sie stieg auf dieser Länge um ca. 1.7 m gegen Westen, Richtung Otelfingen an. Den einzigen Datierungshinweis lieferte eine auf dem Belag gefundene, gut erhaltene Aucissa-Fibel.

Die Kiesstrasse bildet zusammen mit ihrer in Holz errichteten Fortsetzung im Osten eine wichtige, in der frühen Kaiserzeit angelegte Verbindungsachse im Furttal.

Sondierschnitte nach Norden legten einige neuzeitliche Drainagepackungen frei. Die Überwachung der Abhumisierung beidseits der Strasse erbrachte jedoch keine weiteren archäologischen Spuren.

*Archäologische Kleinfunde:* eine Aucissa-Fibel, wenig Keramik.

*Datierung:* archäologisch. Frühe Kaiserzeit, augusteisch bis claudisch.

KA ZH, B. Hedinger.



## Payerne VD, route de Bussy

CN 1184, 559 800–560 400/186 270–340. Altitude 447 m.

*Date des fouilles:* septembre–novembre 1995.

*Références bibliographiques:* ASSPA 75, 1992, 224; 76, 1993, 213s.; 77, 1994, 207s.; D. Castella et al., ASSPA 78, 1995, 170–180.

Fouille de sauvetage programmée (construction de l'autoroute RN1). Surface explorée en 1995 env. 400 m<sup>2</sup>.

Route et nécropole.

Une nouvelle campagne de fouille a été programmée en 1995 sur le site de la nécropole gallo-romaine. Le déplacement de la route cantonale a permis d'une part de compléter l'exploration d'un des secteurs les plus riches de la nécropole et, d'autre part, de procéder à la creuse de quelques tranchées sous la chaussée moderne. Grâce à ces derniers sondages, la voie romaine, dont on suspectait l'existence à l'aplomb exact de la route cantonale, a enfin pu être observée. Large de 5.60–5.80 m, légèrement bombée et bordée de plusieurs fossés latéraux formant un réseau assez complexe, la route la plus ancienne (milieu du 1<sup>er</sup> s. de notre ère?) a été rechargée de graviers à plusieurs reprises jusqu'à l'époque moderne, sans qu'il soit possible de fixer la chronologie précise de ces réaménagements.

Parmi les sépultures mises au jour, on peut signaler plusieurs inhumations de nouveaux-nés et de bébés, parfois accompagnées de mobilier (fig. 23). Au sein des sépultures à incinération, on peut noter la relative fréquence des tombes à concentration d'ossements.

*Datation:* archéologique.

D. Castella et F. Eschbach, *Archeodunum SA, Gollion*.

Pomy-Cuarny VD, La Maule, En Essieux, Valaprin, Eschat-de-la-Gauze  
voir Age du Bronze

## Porrentruy JU, Etang

CNI085, 571 530/250 810. Altitude 433.5 m.

*Date des fouilles:* avril–juin 1995.

*Date de la découverte:* septembre 1994.

Site nouveau.

Fouille de sauvetage programmée (construction de la N16, Transjurane). Surface de la fouille env. 800 m<sup>2</sup>.

Habitat.

Cette découverte concerne principalement un empierrément en forme de L aménagé en bordure d'une dépression naturelle qui devait contenir de la vase (sédiment fin relativement organique). La structure, longue d'env. 12 m sur le côté nord et de 10 m sur le flanc ouest a une largeur moyenne de 3–4 m. Elle est constituée de pierres calcaires de dimensions variées, de quelques galets, de meules et de fragments de dalettes et de suspensura d'hypocauste montrant les traces d'un usage intensif. Parmi ces éléments lithiques, on relève un millier de vestiges archéologiques: céramiques (l'essentiel du mobilier représentant env. 150 récipients), un as tibérien et quatre fibules. Ce mobilier couvre la période de Tibère aux Flaviens; l'époque claudienne semble la mieux représentée. La pièce la plus intéressante est une moitié d'un calice Drag. 11 de Lezoux, attribué à Rutenos (Tibère-Claude). La structure, constituée de débris de construction, paraît indiquer la présence à proximité d'un habitat de type villa. Un sondage réalisé environ 40 m au nord a, du reste, permis la découverte sur une surface d'env. 3 m<sup>2</sup> d'un empierrément similaire, partiellement fouillé. Son étendue doit être restreinte: on en connaît ses limites



Fig. 23. Payerne VD, route de Bussy. Sépulture à inhumation d'enfant à cercueil cloué. Un biberon et une cruche en céramique, ainsi qu'un aryballe en verre en constituent le mobilier. 2<sup>e</sup> s. ap.J.-C.

nord, sud et est, tandis qu'il n'apparaît plus dans une tranchée creusée 5 m à l'ouest. A noter aussi, à 10 m au sud-est de cette structure, la base d'une fosse de 1.65×1.30 m qui pourrait correspondre à une base de foyer (charbons de bois, nodules de terre cuite).

*Prélèvements:* sédiments pour approche sédimentologique.

*Datation:* archéologique. 1<sup>er</sup> s. ap.J.-C.

OPH-SAR JU, J.-D. Demarez.

## Schleitheim SH, Hinter Mauern, Vicus IVLIOMAGVS

LK 1031, 678 000/288 200. Höhe 480 m.

*Datum der Grabung:* 22.8.–5.9.1995.

*Bibliographie zur Fundstelle:* JbSGUF 71, 1988, 274f.

Plangrabung (Sondierung). Grösse der Grabung ca. 25 m<sup>2</sup>.

Siedlung.

Schon länger ist der Kantonsarchäologie bekannt, dass nach dem Pflügen die Bauern zum einen immer wieder Steine abführen, zum andern immer wieder Fundmaterial an die Oberfläche gelangt, welches von Sammlern aufgelesen wird. Mittels drei Sondierschnitten wollten wir deshalb einen ersten Eindruck über das Ausmass der Zerstörung erhalten.

*Graben 1*, angelegt in einem bereits 1899 angeschnittenen Gebäude unbekannter Funktion beim Zwerenbach, zeigte nur noch punktuell erhaltene Kulturschichtreste; von den Mauern blieb nur die Fundamentrollierung erhalten. Die Funktion eines neu entdeckten, 6 m breiten und 2 m tiefen römischen Grabens im südlichen Abschnitt ist unklar.

*Graben 2*, angelegt in einem Gebäude, das 1860 ausgegraben und an die Umfassungsmauer des Haupttempels angelehnt ist, zeigte bezüglich der Zerstörung das gleiche Bild. Nur am höchsten Punkt, bei der Umfassungsmauer des Tempels war das aufgehende Mauerwerk noch drei Steinlagen hoch erhalten.

*Graben 3*, angelegt in dem 1976 durch Luftaufnahmen entdeckten gallorömischen Vierecktempel beim Zwerenbach. Die Sonde bestätigte seinen Grundriss. Aufgehendes Mauerwerk ist hier noch in ein bis zwei Steinlagen erhalten, Bodenhorizonte fehlen, während Kulturschichten noch z.T. vorhanden sind.

Weiterführende Schutzmassnahmen werden derzeit abgeklärt.

*Archäologische Kleinfinde*: v.a. Keramik.

*Datierung*: archäologisch.

KA SH.

#### Schleitheim SH, Z'underst Wyler, Vicus IVLIOMAGVS

LK 1031, 876 010/288 530. Höhe 473 m.

*Datum der Grabung*: 27.2.–19.4.1995.

*Bibliographie zur Fundstelle*: JbSGUF 72, 1989, 334.

Plangrabung (Bauvorhaben). Grösse der Grabung ca. 180 m<sup>2</sup>. Siedlung.

Die Erweiterung der 1988 neu erstellten Gewerbehalle löste eine weitere Grabungskampagne im Bereich des römischen Vicus IVLIOMAGVS aus. Die Resultate der damaligen Untersuchungen waren dabei äusserst hilfreich und dienten als Grundlage für die diesjährigen Grabungen. Vorgängig wurden mit dem Bagger zwei nord-südlich verlaufende Sondiergräben ausgehoben. Schon bei diesen Arbeiten bestätigte sich die bereits mehrmals gemachte Beobachtung, dass der Zwerenbach in römischer Zeit rund 30 m weiter östlich verlief. Im weiteren Verlauf unserer Untersuchungen zeigte sich, dass der Bach in diesem Bereich einen eigentlichen Mäander bildete, der in seiner weitesten Ausdehnung bis auf 8 m zur römischen Hauptstrasse hin gelangte. Die aufgedeckten, baulichen Strukturen lassen sich im wesentlichen in drei Phasen unterteilen:

*Phase 1*: Die erste und älteste Phase bildet ein hölzerner Streifenbau, von dem einige Balkengrübchen und Pfostenlöcher zeugen.

Er erstreckt sich von der Strasse bis an das römische Bachufer. Das Gebäude ist teilweise einem Brand zum Opfer gefallen, wie verkohlte Balkenreste und eine bis zu 20 cm mächtige Brandschuttschicht zeigen. Letztere wurde bereits 1988 in der südlich angrenzenden Parzelle beobachtet.

*Phase 2*: Nach der Zerstörung des ersten Holzbaus erfolgt eine Verlagerung der Überbauung in die nördlich angrenzende Parzelle. Eine Feuerstelle, von deren Benutzung eine bis zu 40 cm mächtige Brandschicht zeugt, ohne weitere, konstruktive Bebauungsspuren, bildet den kärglichen Rest dieser zweiten Besiedlungsphase. Es ist aber anzunehmen, dass an dieser Stelle einst ein weiteres, aus Holz errichtetes Gebäude stand. Etwa gleichzeitig wird südlich davon eine rund 5 m breite Strasse aus Malm-schutt und grobem Kalkschotter aufgeschüttet, welche von der römischen Hauptstrasse abzweigt und zum Zwerenbach hin führt; sie überlagert die Überreste des ersten Holzbaus.

*Phase 3*: In einer dritten und letzten Phase wird das gesamte Gelände einplaniert. Über der Brandschicht entsteht ein weiteres Streifenhaus von rund 11 m Breite mit einem Steinfundament aus grossen, unbehauenen, lose aneinandergereihten Kalksteinblö-



Abb. 24. Studen BE, Grabefeld *Petinesca*. Sanierung der römischen Anlage (Stand Herbst 1995).

ken, das möglicherweise nie vollendet wurde. Südlich davon wird eine bis zu 50 cm mächtige Deponie von rotem Lehm errichtet, der möglicherweise als Baumaterial dienen sollte. Sie überdeckt die Nebenstrasse. Danach enden in diesem Bereich die römischen Besiedlungsspuren.

Es ist dies das erste Mal, dass im Bereich des römischen Vicus IVLIOMAGVS auf einer grösseren Fläche mehrere Phasen von Holzbauten beobachtet werden konnten.

*Archäologische Kleinfinde*: Terra Sigillata 2. Hälfte des 1. Jh. n. Chr. bis Ende des 2. Jh., weitere Keramik, Münzen (noch unbestimmt), Melonenperlen, Bronze-Schnällchen.

*Faunistisches Material*: unbearbeitet.

*Datierung*: archäologisch.

KA SH.

#### Sion VS, sous Tourbillon, La Cible

CN1306, en. 594 100/120 500 Altitude env. 540 m.

*Date des fouilles*: octobre 1995.

Site nouveau.

Fouille de sauvetage (projet de construction). Surface de la fouille env. 200 m<sup>2</sup>.

Habitat?

La surveillance des travaux de terrassement pour la construction d'un nouvel immeuble a amené la découverte, en fond de chantier, de quelques vestiges de murs et autres structures que, par le peu de matériel récolté, on peut rattacher à l'époque romaine.

*Faune*: prélevée.

*Datation*: archéologique.

ORA VS, F. Wiblè.

#### Steinhausen ZG, Cosmetochem

siehe Bronzezeit

Studen BE, Grabfeld *Petinesca*

LK1146, 589 460/217 590. Höhe 440 m.

*Datum der Grabung:* Mai–Oktober 1995.

*Bibliographie zur Fundstelle:* E. Lanz-Bloesch, ASA 8, 1906, 23ff.; H.-M. von Kaenel, AS 1, 1978, Beilage «Archäologie im Grünen»; R. Bacher, AKBE 2B, 1992, 359–394; JbSGUF 77, 1994, 211; 78, 1995, 226; AKBE 3A, 1994, 139f.

Geplante Sanierung. Grösse der Grabungsfläche 1995 ca. 310 m<sup>2</sup>. Spätromische Militäranlage(?).

Fortsetzung der Nachgrabung und Sanierung der römischen Anlage (Abb. 24). In der nordwestlichen Aussenfläche ergaben sich folgende Erkenntnisse: Eine Feuerstelle und Schwellbalkennegative stehen in Zusammenhang mit den Siedlungsschichten und Töpfereiabfällen im Bereich des Rebenwegs in Studen. Mit der jüngeren, spätromischen Bauphase wird die zur unteren Siedlungsterrasse führende Strasse aufgehoben; geschieht dies erst nach der Aufgabe des «Unterdorfes» auf dem Vorderberg? Reste eines Strassenkoffers bestätigen die Zufahrt zum Turm/Tor der jüngeren, spätromischen Anlage. Ob er auf der Gegenseite auch durch den Turm hinaus führt, kann allenfalls die Nachgrabung der vierten und letzten Sanierungsetappe im Sommer 1996 klären.

*Datierung:* archäologisch: 1./2.–3./4. Jh. n. Chr.

*ADB, P.J. Suter.*

## Trin GR, Mulin, Prada-Nedi

LK 1195, ca. 745 000/187 740. Höhe ca. 800 m.

Zufallsfund.

Einzelfund.

Am 8.10.1995 wurde dem ADGR von Privat eine bronzenne Zangenfibel abgeliefert (Abb. 25), die auf der Ebene von Prada-Nedi am Wegrand gefunden wurde. Das Objekt könnte allenfalls beim Pflügen ans Tageslicht gebracht worden sein. Anzeichen einer römischen Siedlung oder römischer Gräber sind zur Zeit im Bereiche der Fundstelle nicht zu erkennen.

Bei der bronzenen Fibel handelt es sich um ein relativ feingliedriges Exemplar einer römischen Zangenfibel (Ettlinger Typ 52, etwa Taf. 15,18) mit einem schlicht verzierten Bügel. Der Typ ist im bündnerischen Alpenraum relativ gut vertreten und datiert wohl ins 2./3. Jh. n. Chr.

*ADGR, J. Rageth.*

## Ursins VD, Praz-du-Ruz

CN 1203, 541 100/176 440. Altitude 630 m.

*Date de la découverte:* 21.6.1995.

*Références bibliographiques:* J.-B. Gardiol, Le fanum d'Ursins VD. Mémoire de licence 1988; F. Menna, Ursins. Rapport des investigations archéologiques (1995), déposé aux MHAVD.

Découvertes anciennes et inédites.

Blocs architecturaux.

Durant le mois de juin 1995, un habitant d'Ursins nous a révélé être en possession de sept fragments architecturaux inédits qu'il a récupérés lors de travaux effectués en 1967 dans sa propriété. Ils appartiennent probablement tous à la même colonnade et peuvent se répartir en deux groupes similaires. Ils comportent chacun deux fûts et un chapiteau d'ordre toscan. Les encoches constatées sur certains fûts pourraient avoir accueilli des panneaux en bois disposés entre les colonnes. Les chapiteaux permettent d'estimer la hauteur de l'ensemble base-colonne-corniche entre 2.10 et 2.40 m pour un diamètre d'env. 0.35–0.38 m. Une datation pré-

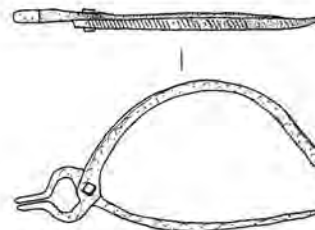


Abb. 25. Trin GR, Mulin, Prada-Nedi. Bronzene Zangenfibel. Länge 3,5 cm. Zeichnung ADGR.

cise est impossible, aucun exemple semblable daté n'étant connu. Ces éléments de colonnades viennent s'ajouter à ceux à ceux qui sont associés au fanum, distant de 120 m (diam. 0.78 m) et à un autre fragment de colonne connu à Ursins (diam. 0.53 m). Ceci nous laisse supposer la présence d'autres bâtiments gallo-romains dans le périmètre du fanum.

*Matériel archéologique:* déposées au Musée d'Yverdon.

*Datation:* archéologique.

*F. Menna, Archeodunum SA, Gollion.*

## Windisch AG, Friedhof Dorfkirche (V95.8)

LK 1070, 659240/259330. Höhe 359 m.

*Datum der Grabung:* 19.7.–2.8.1995.

*Bibliographie zur Fundstelle:* Jber. GPV 1964, 15–51.

Geplante Notgrabung (Friedhoferweiterung). Grösse der Grabung ca. 30 m<sup>2</sup>.

Siedlung.

Das Grabungsareal liegt innerhalb des keltischen Oppidums, im unmittelbaren Bereich des Legionslagers sowie des spätantiken Kastells. Unter den durch moderne Gräber und Leitungen gestörten Bereichen fand sich eine römische Planieschicht mit vorwiegend lagerzeitlichen Funden. Die Planie überdeckte eine Grube aus der Zeit des Legionslagers und die Negative von z.T. massiven Pfosten. Ob letztere zu einem späten keltischen oder römischen Holzbau gehörten, lässt sich erst nach der Analyse des Fundmaterials entscheiden.

*Datierung:* archäologisch.

*Aargauische Kantonsarchäologie.*

## Windisch AG, Königsfelden Westtor (V95.2)

LK 1070, 658600/259060. Höhe 359 m.

*Datum der Grabung:* 2.–27.3.1995 und 30.8.–24.11.1995.

*Bibliographie zur Fundstelle:* E. Maurer, Das Kloster Königsfelden. Die Kunstdenkmäler des Kantons Aargau, Bd. 3, 1954, 20f.; Jber. GPV 1994, 45–48.

Geplante Notgrabung (Geländeabsenkung zwischen den Tortürmen, um die 1994 sanierte Toranlage besser sichtbarzumachen). Grösse der Grabung ca. 80 m<sup>2</sup>.

Ökonomiegebäude. Strasse.

Bei der Untersuchung der Geländefläche zwischen den Türmen des Westtors von Vindonissa wurden direkt westlich der Grabung von 1919 Böden und Fundamentreste eines Ökonomiegebäudes des Klosters Königsfelden freigelegt. Das Gebäude ist als «Pflistereie» aktenkundig. Zwei phasentrennte Fundamentgrundrisse erbrachten neue Aufschlüsse über die Bauaktivitäten im Westteil der Klosters.



Unter den klosterzeitlichen Gebäuderesten fand sich eine komplexe Schichtabfolge von mehreren aus Kies bestehenden Strassenkoffern. Die verschiedenen Niveaus dürften zu einer West-Ost-Achse gehören, die lange bestanden hatte. Die Untersuchung wurde auf einem römischen Strassenhorizont beendet, der im Zusammenhang mit der Toranlage stehen muss. Damit konnte das in den Tordurchgängen rekonstruierte Strassenniveau bis auf den Torvorplatz erweitert werden.

*Datierung:* archäologisch/historisch.

*Aargauische Kantonsarchäologie.*

Windisch AG, Oberburg (V.95.9)

LK 1070, 658750/258760. Höhe 368 m.

*Datum der Grabung:* 18.–28.9.1995.

*Bibliographie zur Fundstelle:* AS 17, 1994, 3, 140–152.

Geplante Notgrabung/Aushubbegleitung (Neubau Einfamilienhaus). Grösse der Grabung ca. 115 m<sup>2</sup>.

Wasserleitung.

Erwartungsgemäss stiess man am nordöstlichen Baugrubenrand auf die heute noch wasserführende Wasserleitung von Hausen nach Vindonissa. Sie wurde oberflächlich und an seiner Westwange auf einer Länge von 8 m freigelegt, um einer möglichen Zerstörung während der Bauarbeiten vorzubeugen. Dabei stellte sich heraus, dass der Kanal in moderner Zeit (verm. 1934 zu Reinigungszwecken) auf einer beträchtlichen Länge abgedeckt und anschliessend wieder mit Betonplatten verschlossen worden war. Entlang dem Südrand der Baugrube erstreckte sich eine bis zu 0.7 m mächtige Schuttschicht. Aufgrund ihrer Zusammensetzung (u. a. ein ca. 200 kg schweres Fragment einer Kanalsohle) muss sie vom Abbruch einer weiteren Wasserleitung stammen. Die Lage der Schuttschicht im Gelände lässt vermuten, dass sie oberirdisch und im Gegensatz zur noch wasserführenden Leitung nicht hangparallel, sondern senkrecht zur Hangkante verlief. Leider waren die Schichtanschlüsse zwischen dem wasserführenden Kanal und der Schuttschicht durch eine 1871 verlegte Gusseisenleitung gestört. Ob ein Zusammenhang mit der zweiten, sog. «älteren» römischen Wasserleitung von Windisch besteht, müssen weitere Grabungen zeigen.

*Probenentnahmen:* Mörtelproben.

*Datierung:* archäologisch.

*Aargauische Kantonsarchäologie.*

Windisch AG, Risi (V.95.1)

LK 1070, 659140/259180. Höhe 362 m.

*Datum der Grabung:* 5.4.–28.7.1995.

*Bibliographie zur Fundstelle:* M. Hartmann und O. Lüdin, Jber. GPV 1977, 5–36.

Geplante Notgrabung (Neubau eines Regenüberlaufbeckens der Gemeinde Windisch). Grösse der zwei Grabungsflächen ca. 70 m<sup>2</sup> und 30 m<sup>2</sup>.

Siedlung. Legionslager.

Die beiden Grabungsflächen liegen innerhalb des keltischen Oppidums, im Bereich des augusteischen Militärpostens, innerhalb des späteren Legionslagers, aber ausserhalb der spätantiken Kastellbefestigung von Vindonissa. Zwischen den untersuchten Teilflächen befindet sich das Grabungsareal von 1977.

Die ältesten Besiedlungsspuren wurden in Form einer mit Spät-La Tène-Siedlungsmaterial verfüllten grösseren Grube im kleinen Grabungsfeld festgestellt.

Darüber konnten die Reste eines verbrannten Schwellbalkens (vermutlich eines augusteischen Gebäudes) gefasst werden. Die

Verfüllungen zweier kleiner Gruben im südlichen, grösseren Grabungsfeld enthielten ausschliesslich augusteische Gebrauchskeramik. Sie stehen im Zusammenhang mit der Planierung des Geländes für die Errichtung von Fachwerkbauten der spätaugusteischen bzw. frühen Lagerzeit. Von den Bauten hatten sich verbrannte und verstürzte Teile der mit Lehm ausgefachten Wände erhalten.

Darüber befanden sich Bau- und Benutzungsstrukturen aus der frühen Lagerzeit. Es handelt sich dabei um Pfostengräben, Pfostenegative und um bis zu 30 cm hoch erhaltene Lehm-Fachwerkwände sowie den dazugehörigen Gehhorizonten.

Aus der Zeit des Lagers der 21. bzw. der 11. Legion stammen gut erhaltene, vermörtelte Fundament- und Sockelmauern zweier angeschnittener Gebäude. Über dem Gehhorizont eines Innenraumes des östlichen Gebäudes fanden sich grössere bemalte Verputzfragmente, die bis zu einem halben Meter hoch geschichtet waren. Somit dürfte dieses Gebäude repräsentativen Zwecken gedient haben. Der gleichen Besiedlungsphase und somit der Via Principalis sind die unteren Bereiche eines Strassenkoffers und ein im Süden parallel dazu verlaufender Strassenkanal im nördlichen Grabungsfeld zuzuordnen. Ob die oberen Kiesschichten und weitere Strassengräben zu einer nachlagerzeitlichen oder allenfalls spätantik genutzten Strasse gehören, ist aufgrund des spärlichen Fundmaterials unsicher.

Zwei bis zu 0.8 m breite und bis zu 2.5 m tiefe, nachlagerzeitliche Gräben, die lose mit Mauerabbruchschutt verfüllt waren, sind in ihrer Funktion bisher nicht zu erklären.

Die einzigen Belege für eine spätantike Besiedlung sind einzelne Münzfunde aus den obersten Schichten.

*Datierung:* archäologisch.

*Aargauische Kantonsarchäologie.*

Winterthur ZH, Oberwinterthur, Römerstrasse 177a

LK 1072, 699 160/262 760. Höhe 471 m.

*Datum der Grabung:* 6.6.–22.12.1995.

Neue Fundstelle innerhalb des bekannten Vicus.

Geplante Notgrabung (Bauvorhaben). Grösse der Grabung ca. 550 m<sup>2</sup>.

Siedlung.

Die flächige Untersuchung etwa 200 m nördlich des Kirchhügels und rund 50 m nördlich des postulierten römischen Zeilendorfes erbrachte Reste von Holzbauten (mind. 2 Bauphasen), sowie einen grösseren Steinbau.

Von den Holzbauten haben sich, neben einigen noch in situ liegenden Konstruktionshölzern, hauptsächlich Verfüllungen der Balkengrübchen und Pfostenlöcher erhalten. Dazu gesellen sich Elemente der Wasserversorgung (u. a. Spuren von Teuchelleitungen und Kanäle aus gestellten Steinplatten) sowie eine etwa 2 m tiefe, durch eingerammte Spältlinge gestützte Grube, wohl eine Latrine. Teile des mitunter sehr dichten Netzes – Holzbalken schneiden sich im rechten Winkel – dürften am ehesten von einem Horreum stammen. Vergleichbares, u. a. in bezug auf die Lage im Siedlungsraum des Vicus, konnte im Jahr 1988 am Römerweg 5 dokumentiert werden (JbSGUF 72, 1989, 336). Neben Speicherbauten sind Wohnbauten belegt. Interessant ist ein rund 2 m breiter Kiesweg mit Unterkoffierung. Aufgrund seiner Ausrichtung (rechtwinklig zur römischen Vicushauptstrasse) ist er am ehesten als «Quartiersträsschen» zu interpretieren. Die Funde sowie eine Serie von Dendroproben datieren die Holzbauten von der Mitte des 1. Jh. n. Chr. bis ins 2. Jh. n. Chr.

Im frühen 2. Jh. wurde im untersuchten Areal ein viereckiges Steingebäude (10×16 m) errichtet (Abb. 26). Es dürfte sich nicht primär um ein Wohnhaus gehandelt haben. Sein Grundriss sowie

die zahlreichen, zumeist importierten Amphoren (u. a. Öl-, Wein- und Fischsaucenamphoren) aus relevanten Schichten lassen die Vermutung aufkommen, dass wir eine für die Lagerung von Importprodukten genutzte Halle fassen konnten. Für das spätere 2. Jh. ist die Installierung einer Wasserzuleitung mit Wassersammler an den Steinbau belegt. Der wohl öffentlich genutzte Steinbau war flankiert von hölzernen Wohnbauten.

*Archäologische Kleinfunde:* u.a. Keramik Mitte 1. bis frühes 3. Jh. n. Chr.; äusserst viele z.T. fast vollständig erhaltene Amphoren (div. Tituli picti sowie rund 30 gestempelte Henkel, letztere überwiegend Dressel 20 aus Südspanien); 25 Münzen; Importe aus der Region Vichy (u.a. grün glasierter Kelch, Statuetten aus Pfeiffenton); Räucherkerle.

*Faunistisches Material:* eher wenig, Austernschalen, eine Konzentration von Hornzapfen nördlich des Steingebäudes.

*Probenentnahmen:* verschiedene Sediment-, Mörtel- und Verputzproben, rund 50 Dendroproben (BfA Zürich, Dendrolabor).

*Datierung:* dendrochronologisch: spätes 2. Jh. v. Chr. bis frühes 2. Jh. n. Chr.; archäologisch: Mitte des 1. Jh. n. Chr. bis frühes 3. Jh. n. Chr.

KA ZH, F. Hoek.

Winterthur ZH, Oberwinterthur, Römerstrasse 209

LK 1072, 699 270/262 805, Höhe 469 m.

*Datum der Grabung:* 3.4.–20.6.1995.

*Bibliographie zur Fundstelle:* JbSGUF 78, 1995, 229.

Geplante Notgrabung (Bauvorhaben). Grösse der Fläche: 90 m<sup>2</sup>. Siedlung.

Die 1994 begonnene Grabung wurde 1995 in einer zweiten Etappe im Bereich des Hinterhofes und Gartens der bestehenden Liegenschaft fortgesetzt und abgeschlossen. Die vorgefundene Stratigraphie zeigte eine dichte Abfolge von Holz- und Fachwerkbauten mit Lehm Böden und Herdstellen. Ein nur teilweise erfasster Hausgrundriss wurde mehrfach erneuert. Dabei ersetzte man die hölzernen Schwellbalken immer wieder, sodass kaum Holz in situ erhalten ist. Ein einzelner, dendrochronologisch untersuchter Eichenpfosten liess sich mangels Splint nicht genau datieren. Ein das Areal durchquerender Schwemmgraben könnte auf eine gewerbliche Nutzung der Gebäude hinweisen. Die 1994 freigelegte Gasse setzte sich nicht mehr nach Norden fort; offensichtlich handelte es sich nur um eine kleine Stichstrasse oder ein kleines Plätzchen.

Auf die römische Stratigraphie folgten neuzeitliche Schichten, die mit den in der ersten Etappe 1994, unmittelbar neben und unter dem heutigen Wohnhaus freigelegten Jauchegruben zu verbinden sind. Mittelalterliche Siedlungsspuren fehlten vollständig.

*Archäologische Kleinfunde:* viel Keramik, Münzen, Fibeln, Metall, Glas, mehrere gut erhaltene Mühlesteine.

*Proben:* Holz (Dendrochronologie; Dendrolabor BfA Zürich).

*Datierung:* archäologisch. 1.–3. Jh. n. Chr., Neuzeit.

KA ZH, B. Hedinger.

Winterthur ZH, Oberwinterthur, Römerstrasse 210

LK 1072, 699 800/ 262 360. Höhe 461–467 m.

*Datum der Grabung:* 6.11.–22.12.1995.

Neue Fundstelle im bekannten Vicus.

Geplante Notgrabung (Bauvorhaben). Grösse der Grabung ca. 750 m<sup>2</sup>.

Siedlung.

Die flächige Untersuchung zwischen Römer- und Püntenstrasse im östlichen Teil der römischen Siedlung erbrachte neben einigen



Abb. 26. Winterthur ZH, Oberwinterthur, Römerstrasse 177a. Steinbau. Blick gegen Norden.

Pfostengruben vier grössere Gruben. Sie können nach dem derzeitigen Stand der Untersuchungen weder genau datiert noch interpretiert werden.

Das Gelände befindet sich nur noch z.T. innerhalb der vermuteten Baulinie der die Römerstrasse flankierenden Gebäude. Es liegt jedoch unweit der 1991 an der Dorfstrasse 7 freigelegten Töpferöfen, sodass eine gewerbliche Nutzung des Gebietes zu erwarten ist. Die Grabung wird 1996 fortgeführt.

*Datierung:* archäologisch.

KA ZH, F. Hoek.

Winterthur ZH, Pfarrgasse

siehe Mittelalter

Yverdon-les Bains VD, rue des Philosophes 13

CN 1203, env. 539 385/180 848. Altitude env. 434 m.

*Date des fouilles:* 14.8.–1.9.1995.

*Références bibliographiques:* ASSPA 76, 1993, 169–172; T. Luginbühl, Lucius Aemilius Faustus, Histoire d'un potier gallo-romain d'Yverdon. Yverdon 1995.

Fouille programmée (projet interdisciplinaire, stage IAHA UNIL). Surface du sondage env. 7 m<sup>2</sup>.

Atelier de potier.

La découverte par R. Kasser (en 1991) de l'atelier yverdonnois du potier L. Aemilius Faustus n'ayant pu être suivie d'observations précises et, partant, de la récolte de mobilier stratifié, un projet pluridisciplinaire fut lancé en 1995 (céramologie, analyses physi-



Abb. 27. Zillis GR, Höhle unter Hasenstein. Spätromisch/frühmittelalterliche Grabfunde westlich unterhalb des Höhlenheiligtumes. Photo ADGR.

co-chimiques, prospection géomagnétique), dont l'un des buts essentiels était l'ouverture d'un sondage de surface limitée. Outre la mise au jour de deux niveaux d'occupation flavien et antonin sus-jacents, cette fouille a permis d'atteindre les principaux objectifs de l'opération (relever la stratigraphie du site, affiner les datations, compléter la typologie des productions), de distinguer deux phases de fonctionnement et de pouvoir vraisemblablement connaître le nom d'un des autres potiers de l'atelier (Coius?).

*Matériel archéologique:* abondant mobilier céramique (env. 8000 tessons dont 6000 ratés de cuisson), fer, verre.

*Faune:* ossements.

*Prélèvements:* fragment de planchette et charbon (détermination des essences).

*Datation:* archéologique. Epoque augustéenne–fin du 2<sup>e</sup> s. ap.J.-C.

*IAHA Lausanne, T. Luginbühl.*

Zermatt VS, Plateau de Furi

CN1348, env. 622 520/094 480. Altitude env. 1870 m.

*Date des fouilles:* quelques jours entre le 7.10. et 9.11.1995.

*Références bibliographiques:* F. Wiblé, Vallesia 43, 1988, 235s.

Fouille d'encadrement. Surface de la fouille env. 20 m<sup>2</sup>. Habitat. Atelier.

Relevé d'une coupe stratigraphique à travers le gisement de pierre ollaire découvert en 1987. De nombreux noyaux et ratés de tournage sont à nouveau apparus dans des niveaux en relation, semble-t-il, avec un muret de pierres sèches. Aucun élément caractéristique ne permet pour l'instant de dater cette production (datation C14 en cours). Juste au-dessous, des fosses (C14) et un fond de cabane (céramique) de la fin de l'Age du Fer sont apparus.

*Faune:* rares fragments.

*Prélèvements:* charbons de bois (C14), sédiment (micromorphologie).

*Datation:* C14 calibrée d'une des fosses: 765 cal BC–400 cal BC (ARC 1376). Archéologique, Age du Fer–époque romaine.

*ORA VS, O. Paccolat.*

Zillis GR, Höhle unter Hasenstein

LK 1235, ca. 753 300/166 370. Höhe ca. 940 m.

*Datum der Grabung:* 1994/95.

*Bibliographie zur Fundstelle:* ZAK 51, 1994, 141–172.

*Forschungsgrabung (Fortsetzung der Grabung 1991/92).* Grösse der Grabung: ca. 60 m<sup>2</sup>.

*Kultplatz. Gräberfeld.*

Auf dem Vorplatz des spätromischen Höhlenheiligtumes, ca. 4 m westlich der Abschlussmauer, konnte eine zweiphasige Terrassierungsmauer ohne Mörtelverband gefasst werden. Auf der ca. 2,5 m tiefer gelegenen Rheinschotterterrasse kamen fünf frühmittelalterliche Bestattungen ans Tageslicht. Drei der Gräber (Abb. 27) waren mit Trockenmauern eingefasst und mit Steinplatten abgedeckt. Zwei weitere Bestattungen waren Sarggräber, die mit Steinen überdeckt waren. Alle Gräber waren in Nord-Süd-Richtung orientiert, drei mit Blick nach Norden, zwei nach Süden.

Verschiedene angeschnittene Gruben mit Steinabdeckungen lassen noch weitere Bestattungen nördlich und südlich der Grabung vermuten. Keine Grabbeigaben.

*Archäologische Kleinfunde:* 94 Münzen (vorwiegend 3./4. Jh. n. Chr.), glattwandige Terra Sigillata und andere Keramik, Lavez, Bergkristall, Glas und diverse Bronze- und Eisenobjekte.

*Anthropologisches Material:* 5 Skelette.

*Probenentnahmen:* Mörtel, Holzkohlen (für C14-Datierungen), Erdproben.

*Datierung:* archäologisch.

*ADGR, A. Liver.*



## Mittelalter – Moyen-Age – Medioevo

Airolo TI, chiesa dei SS. Nazario e Celso

CN 1251, 689 790/153 775. Altitudine 1174 m.

Tempi di ricerca: 1.2.–12.5. e 5.9.–6.10.1995.

Esplorazione archeologica programmata (restauro dell'interno).

Superficie dello scavo ca. 400 m<sup>2</sup>.

Edificio di culto. Sepolture.

L'importanza storica di Airolo – località posta sulla strada del San Gottardo – è nota a tutti. La disposizione dei resti murari della chiesa parrocchiale dei SS. Nazario e Celso, le più di 300 monete ritrovate (da un denaro con l'effigie di Enrico II di Franconia, imperatore e re d'Italia, 1013–1039, fino a un centesimo con l'effigie di Francesco I d'Asburgo-Lorena, imperatore d'Austria e re del Lombardo-Veneto, 1815–1835) e i frammenti di dipinti murari hanno permesso di identificare e datare con sufficiente precisione i molti edifici di culto che hanno preceduto la chiesa oggi esistente, costruita dopo l'incendio del 1877.

*Secoli V–VI*: il più antico elemento è una sepoltura di notevoli dimensioni, orientata est-ovest e delimitata da quattro lastroni posati nel terreno naturale. All'interno della sepoltura – che è stata manomessa nelle epoche successive – sono stati rinvenuti (in uno spazio-ossario) i resti ossei di cinque adulti e quattro bambini, con un frammento di una fibula romana smaltata. La sepoltura originaria doveva quindi appartenere a una persona venerata forse ancora in epoca pagana.

*Secoli V–VI*: la tomba descritta sopra viene inglobata nel muro meridionale di un edificio di culto di forma quadrangolare dalle dimensioni abbastanza ridotte. Nel suo interno sono stati identificati tre covili: uno – sull'asse est-ovest – delimitato e coperto da piodelle, contenente una punta di cristallo e un granulato di pirite di forma cubica; due – sull'asse nord-sud – indicano la probabile presenza di una separazione lignea all'interno.

*Secoli VII–VIII*: all'edificio paleocristiano viene aggiunta ad est un'abside di probabile forma semicircolare. Nella parte occidentale esterna viene creata un'area cimiteriale con sepolture di bambini e di un adulto con neonato. In una tomba sono state rinvenute una fibbia in ferro e la mandibola inferiore di un capretto, in un'altra delle perline di ambra collegate con un filo di metallo.

*Secoli VIII–IX*: la facciata principale dell'edificio viene spostata verso occidente di circa tre metri, in corrispondenza della delimitazione dell'area cimiteriale. Una nuova area cimiteriale – con sepolture di bambini e neonati – viene posta a valle.

*Secoli IX–X*: l'edificio viene in parte ampliato e dotato di un nuovo coro.

*Metà del secolo XI*: in questa fase sorge – isolata dalla chiesa – la slanciata torre campanaria ancora oggi esistente (Fig. 28).

*Metà del secolo XII*: l'edificio altomedievale viene completamente distrutto e sostituito con una nuova chiesa più ampia e monumentale, attestata nel 1224 e menzionata tre volte nel *Liber Notitiae Sanctorum Mediolani*. L'aula della nuova chiesa misura circa 8×14 m, l'ampio coro semicircolare racchiude una cripta. Dalla navata si accede al coro sopraelevato attraverso una gradinata centrale, mentre l'entrata alla cripta è possibile grazie a due strette scale laterali (Fig. 28).

*Fine XIV–metà XV sec.*: a questa fase corrispondono modifiche interne eseguite con molta probabilità dopo l'incendio del 1331. Nella parte verso ponente della navata sono venute alla luce tre fosse per la fusione di campane; sull'asse longitudinale è stato inserito un fonte battesimale sopra un basamento circolare. Negli strati sottostanti il pavimento ligneo sono state rinvenute 250 monete, datate tra il 1250 e il 1470; nella fossa di fusione sono state inoltre ritrovate 12 monete coniate tra il 1250 e il 1350. Alla prima metà del Quattrocento sono da riferire i numerosi resti di pittura murale eseguiti probabilmente da uno o più maestri vicini al goti-

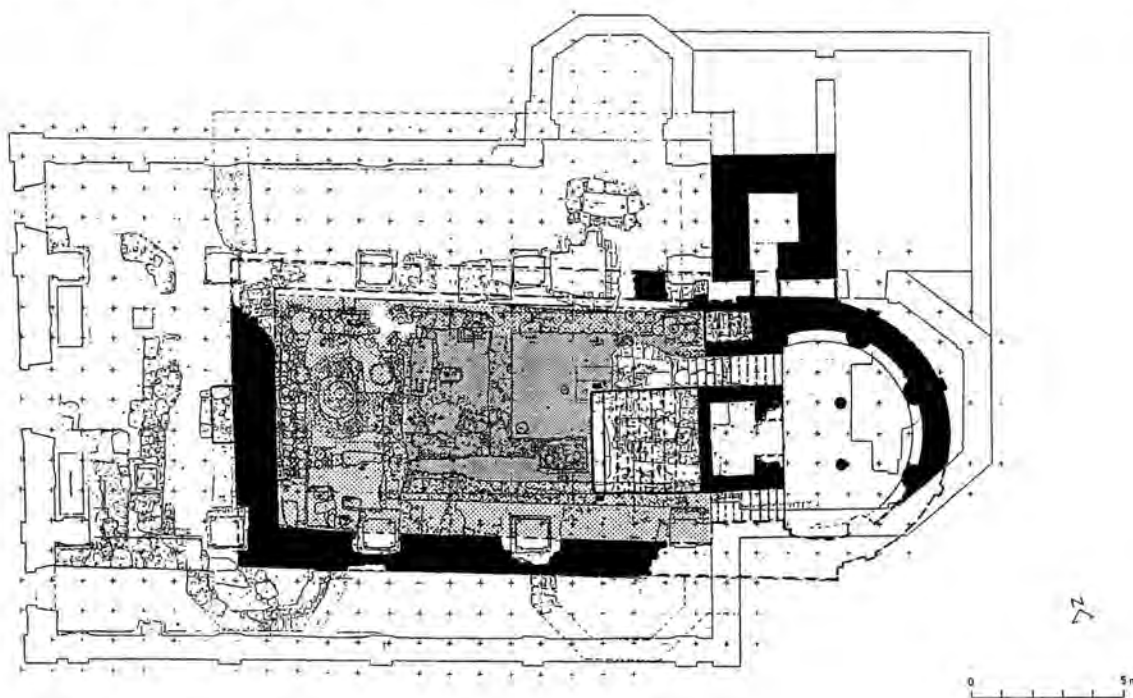


Fig. 28. Airolo TI, chiesa dei SS. Nazario e Celso. Chiesa romanica con cripta (metà sec. XII); torre campanaria preesistente (metà sec. XI).

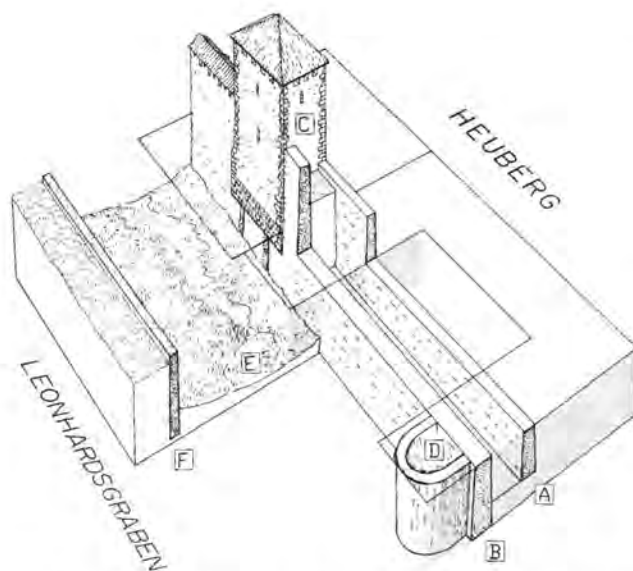
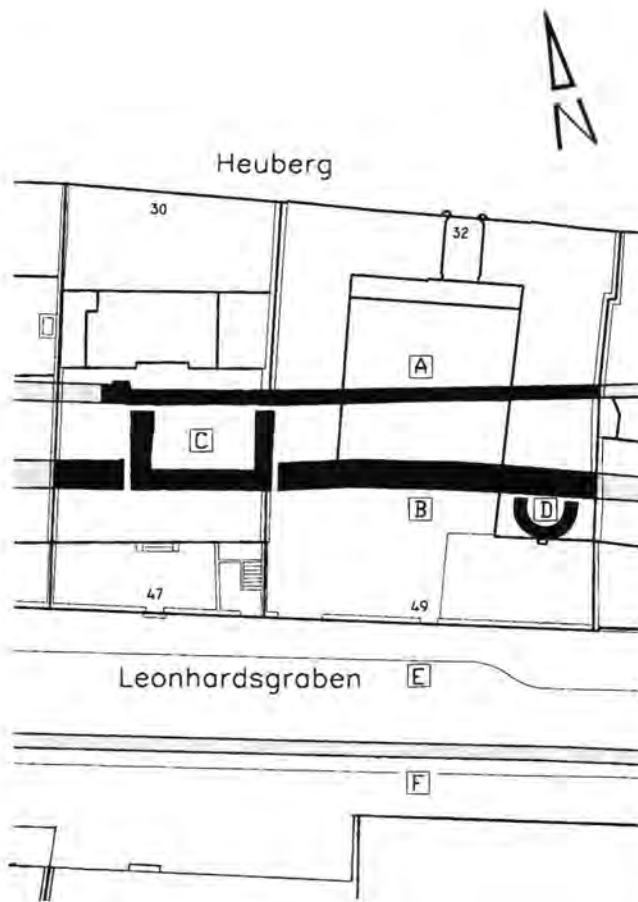


Abb. 29. Basel BS, Leonhardsgraben 47–49. Situationsplan M 1:500 und isometrische Rekonstruktionsskizze der nachgewiesenen Wehrbauten. A Burkhardische Stadtmauer; B Innere Stadtmauer; C älterer, rechteckiger Wehrturm; D jüngerer, halbrunder Schalenturm; E Stadtgraben; F Gegenmauer. Helles Raster: modern überbaut; dunkles Raster: Stadtgraben; Mauerzüge schwarz: gefunden, grau: ergänzt.

co internazionale lombardo e piemontese. All'esterno ad occidente viene impiantata una nuova area cimiteriale per bambini e neonati.

*Seconda metà XV sec.:* la navata romanica viene ampliata verso settentrione arrivando così a raddoppiare la superficie della chiesa. La quota di camminamento viene innalzata di circa 50 cm e ricoperta da un nuovo pavimento cementizio. A diretto contatto con l'accesso settentrionale della cripta viene inserito un sepolcro privilegiato riservato al clero.

*Epoche seguenti:* due fasi di modifiche (post 1638 e post 1736); distruzione e sostituzione dopo un incendio (1878–1879, 1927).

*Responsabile del cantiere:* D. Calderara, con la collaborazione di F. Ambrosini, M. Gandolfi, N. Quadri e F. Spadari. La supervisione è stata affidata a professor H.R. Sennhauser.

*Datazione:* archeologica.

*Ufficio monumenti storici TI, R. Cardani e D. Calderara.*

Balzers FL, Areal Amtshaus, Parzellen 1382–1384  
siehe Römische Zeit

Basel BS, Bäumleingasse 14 (1992/20)  
siehe Römische Zeit

Basel BS, Leonhardsgraben 49/Heuberg 32 (1995/4)

LK1047, 611 143/267 249. Höhe ca. 268 m.

*Datum der Grabung:* Beginn im März 1995 (Abschluss voraussichtlich Sommer 1996).

*Bibliographie zur Fundstelle:* R. d'Aujourd'hui und Ch. Bing, Basler Zeitschrift für Geschichte und Altertumskunde 88, 1988, bes. 282–289; R. d'Aujourd'hui, Unsere Kunstdenkmäler 41, 1990, 169–180.

Geplante Notgrabung (Umbau/Restaurierung, in Zusammenarbeit mit der Denkmalpflege). Grösse der Grabung ca. 180 m<sup>2</sup>. Siedlung.

Im Garten der ehemaligen Staatsanwaltschaft am Rande der Basler Innerstadt konnten umfangreiche Ausgrabungen und im Hausinnern Untersuchungen an den historischen Brandmauern vorgenommen werden, welche Aufschlüsse über die frühstädtische mittelalterliche Bebauung und die Entwicklung der hier verlaufenden Stadtbefestigungen erbrachten.

Stadtmauern: Eine ältere, unter Bischof Burkhard von Fenis im ausgehenden 11. Jh. erbaute Stadtmauer (Abb. 29,A) wurde im Laufe der 1. Hälfte des 13. Jh. von der sog. Inneren Stadtmauer abgelöst (Abb. 29,B), die bloss knappe 4,5 m vor die ältere Mauer gestellt worden ist. Beide Mauern gaben interessante Aufschlüsse zur Bauweise (Etappen und Baulose). Die Tiefe der zugehörigen Stadtgräben (Abb. 29,E) lag bei 3,5 m (Burkhardische) bzw. 5 m (Innere Stadtmauer).

Befestigungstürme: Beiden Stadtmauern war im Mittelalter je ein Wehrturm vorgelagert. Das Äussere der einen Seitenmauer des älteren, in der Brandmauer des benachbarten Gebäudes konservierten Turms (Abb. 29,C) konnte bis zur originalen Oberkante im 4. (Dach-)Geschoss untersucht werden (Höhe: 16,0 m). Neu war der Nachweis zweier Bauphasen; der ältere untere Teil dürfte wohl nicht lange nach dem Bau der Burkhardischen Stadtmauer errichtet worden sein. Beim Bau der Inneren Stadtmauer wurde der Turm teilweise abgebrochen und entsprechend der grösseren Höhe und Stärke der Stadtmauer neu und wohl bedeutend höher errichtet. Wohl erst um 1300 (oder etwas später) wurde weiter östlich an die Innere Stadtmauer ein halbrunder Schalenturm gebaut. Sein noch über 5 m hoher, vielfach umgebauter und geflickter

Turmschaft kam unter dem Ostflügel des Hauses zum Vorschein. Siedlungsspuren hinter der Stadtmauer: Das gesamte Gartenareal war wegen nachfolgender Aktivitäten (Beseitigung alter Kulturschichten und anschliessend Anschüttung von Humus) bis auf den natürlichen Kies hinunter gestört. Im Innern des nur teilweise unterkellerten Gebäudes haben sich hingegen noch Siedlungsspuren des 13. Jh. erhalten. Bemerkenswert sind Reste von einfachen Feuerstellen und Hinweise auf metallverarbeitendes Gewerbe, wie z. B. kleinste, grün oxydierte Metallpartikel im Boden. Geologische Untersuchungen und die Analyse des Fundamentmauerwerks lassen den Schluss zu, dass das Gelände im Bereich der Ausgrabung im Laufe der Neuzeit abgesenkt worden ist. Die ersten Hinweise auf Steinbauten – gefunden wurden Fundamentmauern und ein gemauerter Latrinschacht – reichen nicht vor das 13. Jh. zurück.

*Anthropologisches Material:* menschliche Skelettreste aus dem umgelagerten, zwischen den beiden Stadtmauern deponierten Grabenaushub (Skelett eines neugeborenen, zur Zeit des Stadtmauerbaus verscharrten Kindes und vereinzelte, aus unbekanntem Anlass abgelagerte Menschenknochen).

*Faunistisches Material:* wenig umfangreich, insbesondere aus dem Bereich der Stadtgrabensohle.

*Probenentnahmen:* systematische petrographische Bestimmung des beim Stadtmauerbau verwendeten Steinmaterials (mit Probenentnahme, Bestimmung durch Ph. Renzel, Basel).

*Datierung:* archäologisch. Wenige Streufunde römischer Zeitstellung; 11.–13. Jh. n. Chr.

ABBS, Ch.Ph. Matt.

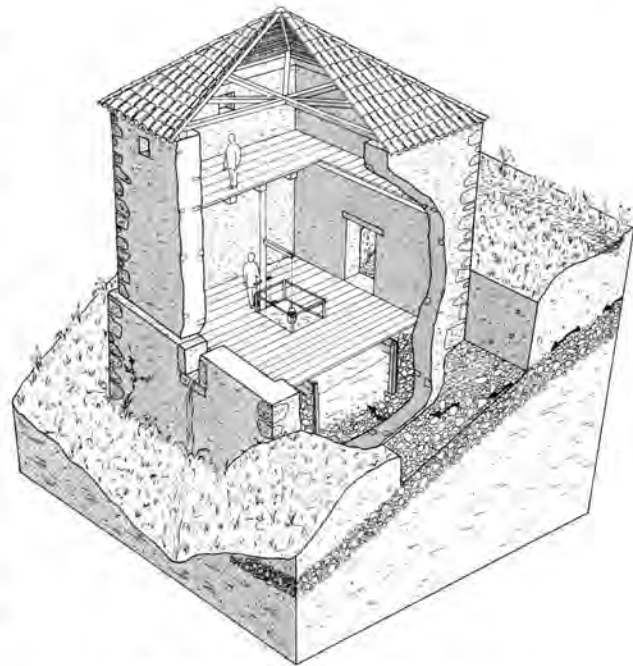


Abb. 30. Bern BE, Postgasse 68. Rekonstruktion des Lenbrunnens.

#### Bern BE, Postgasse 68/70, Lenbrunnens

LK1166, 601 100/199 750. Höhe 530 m.

*Datum der Grabung/Bauuntersuchung:* 1992–1995 (mit Unterbrüchen).

*Bibliographie zur Fundstelle:* D. Gutscher, Die archäologischen Untersuchungen. In: Bern, Staatskanzlei Um- und Ausbau, hrsg. Hochbauamt des Kantons Bern, Bern 1995, 19–24.

Geplante Rettungsgrabung (Unterkellerung). Grösse der Grabung ca. 200 m<sup>2</sup>.

Siedlung. Versorgungseinrichtung.

Die archäologischen Untersuchungen erbrachten als ältesten Bestand mit Brandschutt verfüllte Gruben des 13. Jh. Sie belegen, dass die nördliche Zeile der Postgasse als geschlossene Gruppe von Holzbauten erst im 14. Jh. bestand; sie «versteinerte» nach dem Stadtbrand von 1405.

Wichtigstes Ergebnis ist die Wiederentdeckung des Lenbrunnens als Zisternenturm, dendrodatiert um 1250. Schon bei der Bauaufnahme fielen anseits massive Mauern eines turmartigen Bauteils auf. Die Lage dieses «Turms» unterhalb der Hangkante am Aareabhang sowie seine Bauweise belegen, dass es sich nicht um einen Wehrturm handeln konnte. Da die Untersuchungen anstelle der Nr. 68 zwei mittelalterliche Häuser erbrachten, konnte ein alter Widerspruch aufgelöst werden. Die archäologischen Ergebnisse entsprechen genau der ältesten Ansicht Berns von Norden von Rudolf Manuel (1549). Von besonderer Bedeutung sind die Auszeichnungen der kirchlichen und öffentlichen Bauten. In unserem Gebiet sind dies die Antoniuskirche, der «Turm» hinten an Haus 68b, die Staatskanzlei und das Rathaus. Die Schriftquellen erwähnen, dass das Haus Nr. 68b hinten an den Lenbrunnens stosse. Die geologischen Befunde einer wasserführenden Schicht bestätigen die archäologischen Beobachtungen. Schrift-, Bild- und Sachquellen ergänzen sich widerspruchsfrei. Mit dem Lenbrunnens konnte zugleich das älteste profane Bauwerk Berns wiedergewonnen werden.

Der Reservoirturm (Abb. 30) erhebt sich über einem Grundriss von 7×7 m und ist im heutigen Baubestand noch gute sieben Meter hoch erhalten. Den einst dreigeschossigen Bau betrat man durch ein Rundbogenportal im Mittelgeschoss. Im Innern lag auf dieser Höhe ein Bretterboden. Im Untergeschoss befand sich – in die wasserführende Kiesschicht eingetieft – die Brunnenkammer, das Obergeschoss darf als Wächterstube rekonstruiert werden. Die baulichen Befunde legen nahe, dass das Fassungsvermögen um 20000 Liter erreichte. Durch das nach dem Stadtbrand von 1405 üblich gewordene Eingraben vieler Keller in der Umgebung versickerte das Wasser allmählich in tiefere Schichten – der Lenbrunnens wurde aufgegeben. Die Baute ist als archäologische Stätte museal konserviert worden.

*Archäologische Kleinfunde:* üblicher Siedlungsabraum.

*Probenentnahmen:* Erdproben.

*Datierung:* archäologisch, dendrochronologisch und archivalisch. 13.–16. Jh.

ADB, D. Gutscher.

#### Bülach ZH, Fuchslistrasse 5

LK 1071, 683 270/264 075, Höhe 440 m.

*Datum der Grabung:* 21.–24.3.1995.

*Bibliographie zur Fundstelle:* J. Werner, Das alamannische Gräberfeld von Bülach. Monographien zur Ur- und Frühgeschichte der Schweiz 9. Basel 1953; JbSGUF 76, 1993, 225.

Geplante Notgrabung (Bauvorhaben). Grösse der Grabung ca. 350 m<sup>2</sup>.

Grab.

Im westlichen Randbereich des bekannten Gräberfelds des 6./7. Jh. wurde der Aushub für einen Neubau überwacht. Dabei kam westlich von Grab 215 ein noch nicht untersuchtes Kindergrab mit Messerbeigabe zum Vorschein (7. Jh.). Eine weitere



Sondierung und anschliessende Aushubüberwachung auf Parzellen nördlich des Gräberfelds zeitigten keine archäologischen Befunde.

*Anthropologisches Material:* Skelett.

*Datierung:* archäologisch.

*KA ZH, R. Windler.*

Büren a. Aare BE, Oberbüren, Chilchmatt

LK1126, 595 550/220 700. Höhe 469 m.

*Datum der Grabung:* Oktober 1995–März 1996.

*Bibliographie zur Fundstelle:* JbSGUF 78, 1995, 230f.

Geplante Rettungsgrabung (Bauprojekt). Grösse der Grabung ca. 500 m<sup>2</sup>.

Siedlung, Grab, Kirche.

Gegenwärtig läuft die an die ersten beiden (JbSGUF 78, 1995, 231) nach Süden anschliessende dritte Grabungsetappe. Sie brachte die Fortsetzung der Terrassierungsmauer zu den Wallfahrtskirchen des 14. und 15. Jh. zum Vorschein (Abb. 31). Im schmalen, zwischen ihr und der Kirche befindlichen Streifen konnten erneut zahlreiche Kleinkinderskelette freigelegt werden – Zeugen der im Spätmittelalter blühenden Wallfahrt zur Wiederbelebung und anschliessenden Taufe Totgeborener. Ebenso zieht sich das frühmittelalterliche Gräberfeld in diesen Bereich weiter. Südlich der Terrasse erstreckt sich der Grundriss eines wohl im 15. Jh. entstandenen mächtigen Steinbaus von gut 21×11 m. Der wohl als Bruderhaus zu deutende Bau war durch eine mittlere Brandmauer (Treppengiebel?) geteilt. Spiegelbildlich entsprechen sich im Innern je drei Räume mit Fachwerkwänden auf Schwellenmauern. Ein axialsymmetrisch mit 5 m Abstand zur Südfassade angeordneter kleiner turmartiger Bau ist vorerst noch nicht gedeutet.

*Archäologische Kleinfunde:* Keramik, Glas, Knochen, Metall, Münzen.

*Anthropologisches Material:* zahlreiche weitere Bestattungen.

*Datierung:* archäologisch. Frühmittelalter bis zur Reformationszeit.

*ADB, D. Gutscher.*

Elgg ZH, Obergasse

LK 1073, 707 700/260 850. Höhe 536 m.

*Datum der Grabung:* Juni–November 1995.

Neue Fundstelle.

Geplante Notgrabung (Fernwärmeleitungsgraben). Länge der Gräben ca. 44 m, Breite 0.6 m.

Siedlung.

Im Rahmen von Werkleitungsbauten wurden an der Baggeraus-hubfront des Grabens trotz zahlreicher moderner Störungen vereinzelte archäologische Befunde beobachtet. Ein in einen Graben (?) eingetieftes Pfostenloch mit römischen Leistenziegeln in der Auffüllung ist in Zusammenhang mit der bekannten römischen Siedlung im östlichen Bereich des Städtchens zu sehen. Erstmals konnte der in der Stadtansicht von M. Merian (1642) dargestellte spätmittelalterliche Stadtgraben archäologisch nachgewiesen werden. Er wies eine Breite von 8.50 m und eine Tiefe von 1.80 m auf.

*Datierung:* archäologisch, historisch. Römisch und spätmittelalterlich.

*KA ZH, A. Matter.*

Embrach ZH, Amtshausgasse 6

LK 1071, 687 200/261 720. Höhe 430 m.

*Datum der Grabung:* 30.1.–3.3. und 3.7.–2.8.1995.

*Bibliographie zur Fundstelle:* Zürcher Denkmalpflege, 9. Bericht 1977/78, 1. Teil, 1982, 44–52; A. Matter, ZAK 51, 1994, 45–76.

Geplante Notgrabung (Umbauprojekt). Grösse der Grabung ca. 280 m<sup>2</sup>.

Siedlung.

Die Untersuchung im Bereich des ehemaligen Augustinerchorherrenstifts an der Amtshausgasse 6 betraf den Gartenbereich, der direkt an das östlich gelegene, 1992 untersuchte Gelände der Friedhofserweiterung (Matter 1994) anschliesst. Neben neuzeitlichen Befunden fanden sich vereinzelte frühmittelalterliche Strukturen, in Form von Pfostenreihen, grubenähnlichen Strukturen und einer Feuerstelle mit Sandsteinplatten. Zu erwähnen ist der Fund karolingerzeitlicher gelbtoniger Drehscheibenware (Randfragment eines Topfes).

*Probenentnahmen:* Holzkohle für C14-Datierung, in Bearbeitung.

*Datierung:* archäologisch. Bronzezeitliche Einzelfunde, frühmittelalterliche und neuzeitliche Befunde.

*KA ZH, A. Matter.*

Frick AG, Mitteldorf (Fic.95.1)

siehe Römische Zeit

Genève GE, rue de l'Hôtel-de-Ville/rue H.-Fazy  
voir Epoque Romaine

Genève GE, Temple de Saint-Gervais

CN1301, 499 850/118 040. Altitude 382 m.

*Date des fouilles:* 1995.

*Références bibliographiques:* Ch. Bonnet et B. Privati, La chapelle funéraire à abside de l'église Saint-Gervais à Genève, in: Des Pierres et des Hommes, Hommage à Marcel Grandjean, 55–63. Lausanne 1995.

Fouille programmée (restauration du temple). Surface de la fouille (Chapelle) env. 120 m<sup>2</sup>.

Eglise.

La poursuite des recherches sous la chapelle de l'Escalade a mis en évidence l'importance de l'annexe funéraire à abside découverte l'an dernier. Les sépultures monumentales qu'abritait cette fondation de famille seigneuriale sont d'un type unique dans notre région. Une nouvelle aile du temple romain du 1<sup>er</sup> s. a d'autre part été étudiée, de même que les nombreux états de la route qui bordait le monument à l'est.

*Matériel anthropologique:* haut Moyen Age et Moyen Age.

*Datation:* archéologique.

*SAC GE, B. Privati et I. Plan.*

Gorduno TI, chiesa dei SS. Carpofo e Maurizio

CN 1313, 120 475/723 025. Altitudine 256.60 m.

*Tempi di ricerca:* marzo 1994; 10 7.–22.9.1995.

Esplorazione archeologica programmata (restauro dell'interno). Superficie dello scavo ca. 150 m<sup>2</sup>.

Edificio di culto. Sepolture. Strutture di fortificazione.

Attestato per la prima volta nel 1133, il castello – denominato «castrum de Nioscha» – era sede di un ramo della nobiltà capita-

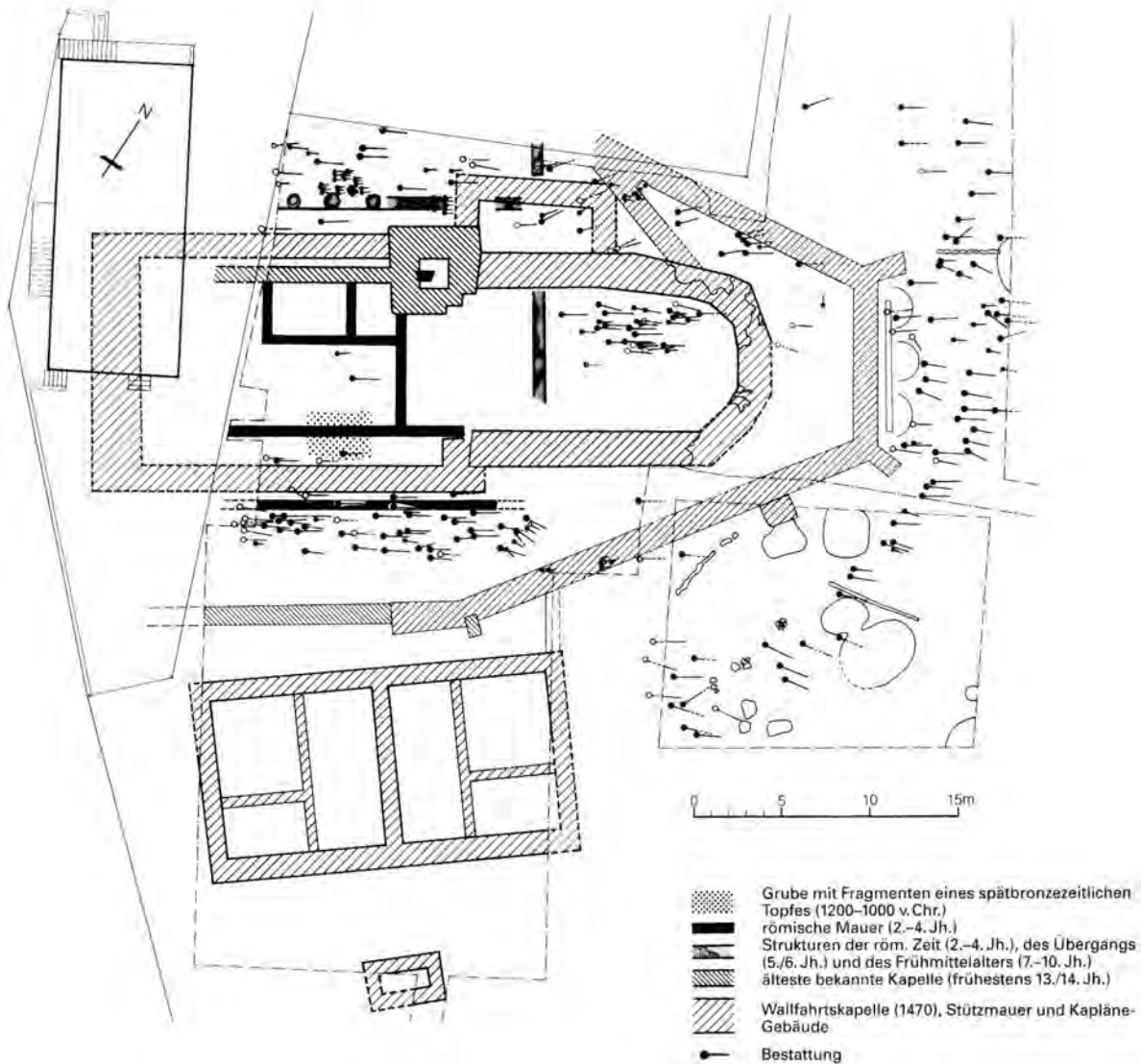


Abb. 31. Büren a. Aare BE. Gesamtplan. Stand Ende 1995. Plan ADB.

neale di Locarno (Orelli, Magoria). Il castello mantiene una posizione importante nel periodo comunale, durante tutto il Duecento e nella prima metà del Trecento. Nel Quattrocento invece non se ne ha più alcuna notizia. L'ipotesi più plausibile è che la fortezza sia stata smantellata per ordine del potere centrale nel 1422, anno della riconquista milanese e della battaglia di Arbedo. Alla fortezza è da riferire probabilmente la chiesa romanica dell'inizio del XII secolo, che rappresenta il primo ampliamento di una situazione preromanica, caratterizzata da una chiesetta inserita in un piccolo complesso fortificato dell'Alto Medioevo.

*Età del ferro:* a questa fase sono da riferire frammenti in ceramica, ritrovati come materiale sparso.

*Epoca romana:* rinvenuto del materiale di spoglio all'interno della cinta fortificata altomedievale.

*Secoli VI–VII:* tomba a mausoleo contenente una spada con resti del fodero e della cintura. Il corpo è stato probabilmente riesumato e sepolto nella tomba riferibile al primo edificio di culto, mentre le armi sono state lasciate presso la tomba originaria. In un secondo momento è stato costruito, utilizzando anche materiale di spoglio, uno spesso muro – orientato nord-sud – precedente il

basamento della torre fortificata e del muro d'angolo ad essa riferibile. Si può ipotizzare per esso una prima cinta fortificata delimitante il settore occidentale del pianoro. È questo l'elemento in muratura più antico ritrovato finora.

*Secoli VII–VIII:* chiesetta chiusa ad oriente da un coro semicircolare (Fig. 32). Nel suo interno esiste una tomba a barchetta, orientata est-ovest, con un'angolazione leggermente diversa da quella dei muri della costruzione, che tuttavia sembra rispettare l'orientamento dei muri fortificati della fase precedente. Una seconda tomba – di forma leggermente trapezoidale – è invece posta contro il muro settentrionale. Al centro del coro un buco di forma irregolare (circa cm 100×100) potrebbe essere riferito al negativo dell'altare.

*Secoli IX–XI:* nel settore occidentale del pianoro è venuto alla luce il basamento di una torre quadrangolare dalle dimensioni esterne di m 5.40×6.20 e con uno spessore di cm 180. Essa posa su una fondazione irregolare e all'interno presenta indizi di una scala. A nord della torre si sono trovati resti di un muro fortificato, oggi inglobato nell'angolo nordovest della navata della chiesa. A questa fase si può forse riferire il consolidamento della parete meridionale della chiesa.

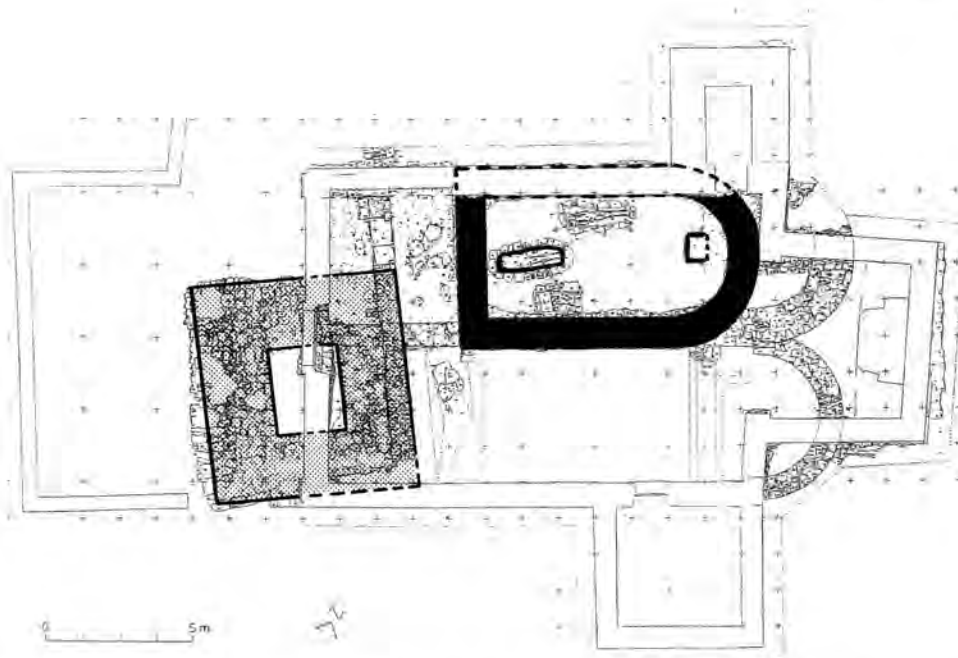


Fig. 32. Gorduno TI, chiesa dei SS. Carpoforo e Maurizio. Chiesa altomedievale (sec. VII–VIII; nero); torre d'angolo quadrangolare (sec. IX–XI; grigio).

*Secolo XII*: edificio di culto attestato nel 1132. Alla primitiva chiesetta viene aggiunto ad oriente un nuovo coro semicircolare che amplia la costruzione di m 2.50. All'interno della chiesa viene posta la tomba individuata contro il muro meridionale, nella quale il defunto era stato inumato seduto, secondo una tradizione già attestata nel S. Giovanni di Gnosca. L'esterno della chiesa a meridione viene destinato ad area cimiteriale. La torre quadrangolare viene rasa al suolo e sostituita da un muro facente parte di una costruzione civile.

*Secolo XIII*: a meridione del coro viene aggiunta una cappella cimiteriale aperta, che riprende le forme della struttura absidale.

*Secolo XV*: la chiesa romanica viene ampliata ad occidente fino a raggiungere il filo dell'attuale facciata. Si può ipotizzare un regolare ampliamento della navata oppure l'aggiunta di un portico aperto. Nella parte esterna dell'attuale facciata si legge ancora la vecchia entrata relativa a questa fase, che è rimasta in funzione fino al 1888, anno in cui si è costruita l'attuale entrata. A questa epoca è pure da riferire l'affresco di stile gotico rappresentante la Vergine che il Rahn vide nel 1872.

*Epoche seguenti*: costruzione della cappella cimiteriale e del campanile (sec. XVI), mutazione del coro (prima metà del sec. XVII) e dell'interno (1888 e 1941).

*Responsabile del cantiere*: D. Calderara, con la collaborazione di F. Ambrosini, M. Gandolfi, N. Quadri. La supervisione è stata affidata a professor H.R. Sennhauser.

*Datazione*: archeologica.

*Ufficio monumenti storici TI, R. Cardani e D. Calderara.*

Kaiseraugst AG, Dorfstrasse, Jakobli-Haus (KA 1995.02)  
siehe Römische Zeit

Kippel VS, Hockenalp Alt-Staffel

LK1268, ca. 624 500/139 800. Höhe ca. 2047 m.

*Datum der Grabung*: 31.7.–12.8.1995.

*Bibliographie zur Fundstelle*: Vallesia 49, 1994, 283–286.

Geplante Forschungsgrabung (Bauprojekt). Grösse der Grabung ca. 100 m<sup>2</sup>.

Siedlung.

Durch NF-Projekt 11.33685–92 war die Siedlungsstelle bereits 1993 untersucht worden. Der geplante Alpstall berührt die archäologische Zone am nordöstlichen Rand. Es wurden zwei Hütten aus Trockenmauerwerk mit einem Grundriss von je 5×3 m freigelegt. In einer Hütte befand sich eine gemauerte Feuergrube. *Datierung*: naturwissenschaftlich. C14-(AMS-)Probe: um 1300 für die Siedlung; VII. Jh. für den darunterliegenden Brandrothorizont.

*Th. Bitterli, Historische Siedlungsforschung, Basel.*

Krauchthal BE, Thorberg

LK 1167, 609 575/205 725. Höhe 655 m.

*Datum der Grabung*: September 1994–Oktober 1995.

*Bibliographie zur Fundstelle*: Krauchthal. Heimatbuch, Krauchthal 1971; F.E. Koenig, AKBE 1, 219–239.

Geplante Notgrabung (unterkellertem Neubau, Neuanlage des Spazierhofes).

Grösse der Grabung: 1200 m<sup>2</sup>.

Siedlung. Burg. Kloster.

Gegenwärtig wird in der Strafanstalt Thorberg ein Zellentrakt durch einen Neubau ersetzt. Im Vorfeld dieser Baumassnahmen und parallel zum Abbruch unternahm der ADB Notgrabungen (Abb. 33,a,b).

Zeuge einer ältesten Belegung ist umgelagerte Keramik der späten Bronze- oder frühen Eisenzeit in einer Schicht direkt auf dem



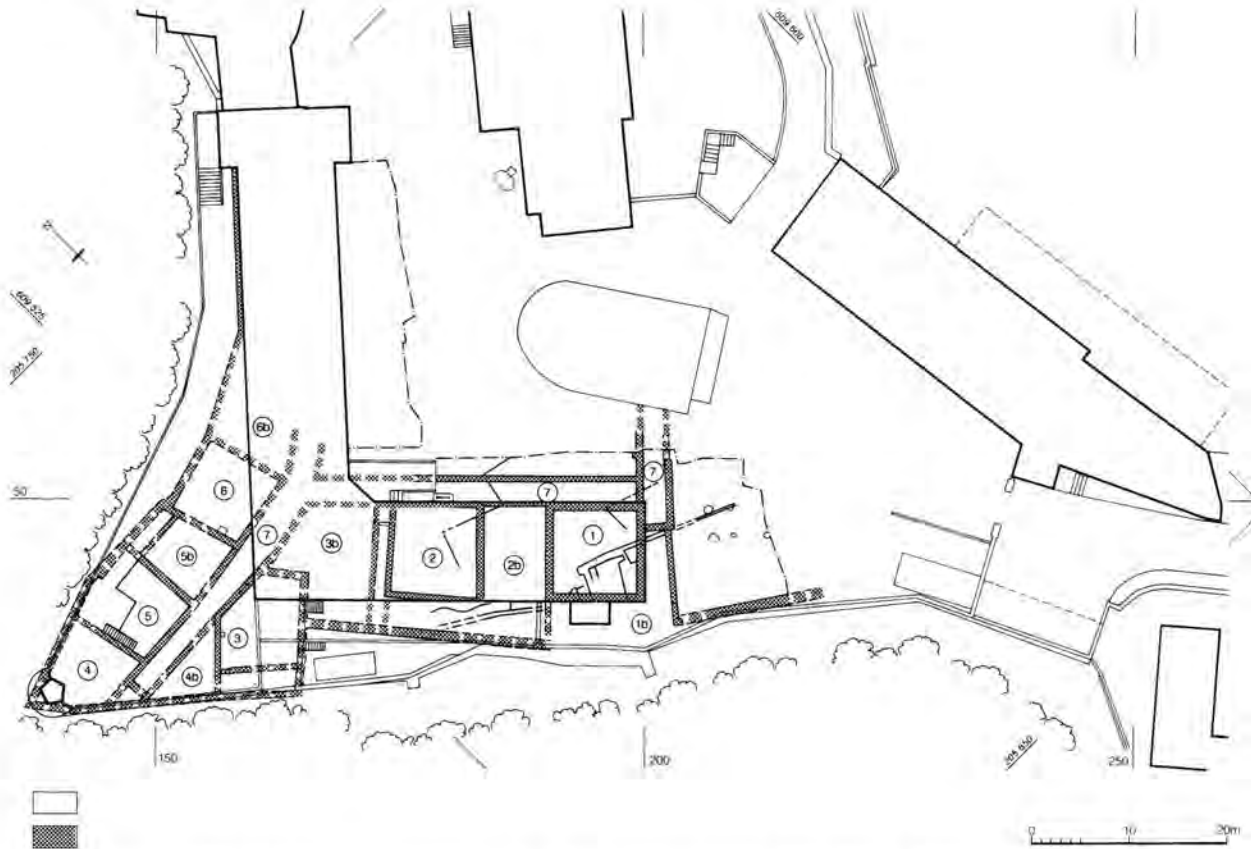


Abb. 33a. Krauchthal BE, Thorberg. Zusammenfassung der archäologischen Befunde. Helles Raster: Mittelalterliche Hausgruben und der Keller. Dunkles Raster: Bauten der Kartause. 1–6 Mönchszellen; 1b–6b zugehörige Gärten; 7 Kreuzgang. Dicke Linien: heutige Bebauung (18.–20. Jh.).

gewachsenen Fels; gestützt wird die Zuweisung durch ein C14-Datum zwischen 900 und 750 v.Chr. (cal. 2 sigma UZ-3833, AMS-Technik/ETH-14434, Tandem-Beschleuniger).

In den Fels gehauene Pfostenlöcher bilden die letzten Spuren eines Pfostenhauses. Zugehörige Funde lassen annehmen, dass dieses Gebäude in römische Zeit zu datieren ist.

Diese Befunde werden von Rinnen und rechteckigen Gruben durchschlagen, die von der Hangkante her horizontal in den Fels getrieben wurden, und deren Orientierung dem Verlauf der Höhenlinien des Hanges folgen. Böden und Wände sind nur grob geglättet, und es gibt weder zugehörige Gehniveaus noch Anzeichen dafür, dass die Grubenböden direkt begangen wurden. Es ist anzunehmen, dass sich hier Holzbauten erhoben (vielleicht Ständerbauten auf Schwellenkränzen?). Bei den Rinnen könnte es sich um Auflager für Schwellen von palisadenartigen Holzwänden handeln. Im Westen bildet die Felsoberfläche ein am Rand steil abbrechendes Plateau. Hier wurde ein rund 3.3 m tief in den Fels geschroteter und einst mit Balken gedeckter Keller ergraben. Erschlossen wurde er vom Norden über einen Kellerhals mit Rampe, die Treppe ist eine jüngere Zutat. Die Gruben und der Keller sind nach Aussage der Keramik ins 12./13. Jh. zu datieren und damit Teil der Burg der Herren von Thorberg, eines bedeutenden Ministeralengeschlechts unter den Kyburgern und den Habsburgern. Die Bauten lagen am Rand des von einem heute noch sichtbaren Graben begrenzten Burgenbezirks und gehörten wohl zur Vorburg. Die Kernburg lag vermutlich weiter nördlich, am höchsten Punkt des Sporns, wo bei Umbauten im Jahr 1947 ein burgenzeitlicher(?) Sodbrunnen zum Vorschein kam.

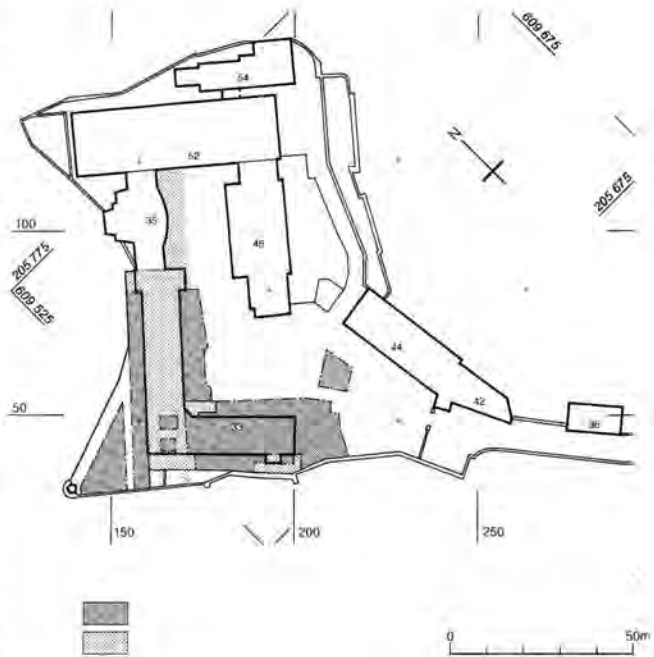


Abb. 33b. Krauchthal BE, Thorberg. Situation mit bestehenden Gebäuden und den ergrabenen (dunkler Raster) bzw. beobachteten Flächen (heller Raster).

Die sauber ausgeräumten Hausgruben waren von einer bis zu 3 m starken Planie überlagert, welche das Bauniveau für die Bauten der nach den Schriftquellen ab 1397 errichteten Kartause Thorberg bildete. Die Grabung lag in deren Wohnbereich, im für solche Klöster charakteristischen Grossen Kreuzgang, der *galilaea maior*, an der die einzelnen Mönchshäuser mit zugehörigen, von Mauern umgrenzten Gärten aufgereiht waren. Ergraben wurde einerseits der Kreuzgang-Südflügel mit zwei Zellen; andererseits fand sich unter dem Spazierhof ein Kreuzgang-Ast, an welchem insgesamt vier Mönchszellen aufgedeckt wurden. Beim Bau des Klosters waren grosse Niveauunterschiede zu überwinden. Das bedeutete für den Südflügel des Kreuzgangs und die daran anschliessenden Zellen, dass sie auf hohen, mit wohl anderswo weggepickeltem Sandsteinschutt gefüllten Sockeln standen.

Die jüngere Baugeschichte des Thorberg ist geprägt von einem umfassenden Neubauprogramm der Jahre 1740–1760, in dem die Gebäude des 1528 zu einer bernischen Landvogtei umgewandelten Kartäuserklosters abgebrochen und durch eine barocke, teilweise heute noch bestehende Anlage ersetzt wurde.

*Anthropologisches Material:* Reste einer nachmittelalterlichen Bestattung.

*Datierung:* archäologisch und historisch.

*ADB, A. Baeriswyl.*

#### Langenbruck BL, Dürstel

LK 1088, 626 540/244 930. Höhe 830 bzw. 790 m.

*Datum der Grabung:* Oktober–November 1995.

Ungeplante Notgrabung. Grösse der Grabung ca. 100 m<sup>2</sup>.

Neue Fundstelle.

Im Zusammenhang mit eisenarchäologischen Prospektionsarbeiten stiess R. Stauffer auf Schlackenhalde und verbrannte Steine in einem Feldweg. Eine zur Sicherung des Befundes angeordnete Grabung ergab die Überreste eines Rennofens, dessen typologische Merkmale für eine Datierung ins Frühmittelalter sprechen. C14-Datierungen sind vorgesehen.

Eine Sondierung 200 m nördlich dieser Fundstelle ergab ebenfalls Reste einer Eisenverhüttung. Die Beschaffenheit der Schlacken deutet aber eher auf einen Hochofen, also auf eine wesentlich jüngere Anlage hin.

*Probenentnahme:* Holzkohle (C14, Holzarten), Schlacken.

*Datierung:* archäologisch.

*Archäologie und Kantonmuseum Baselland, J. Tauber.*

#### Martigny VS, Eglise paroissiale

CNI325, env. 571 882/105 522. Altitude env. 473 m.

*Date des fouilles:* janvier–décembre 1995, par intermittence.

*Références bibliographiques:* ASSPA 78, 1995, 218.

Fouille de sauvetage programmée (recherches complémentaires). Surface de la fouille env. 600 m<sup>2</sup>.

Sanctuaires chrétiens.

A l'occasion de l'élaboration des résultats des fouilles, un complément d'information a pu être apporté, entre autres, à l'ouest de l'église nord paléochrétienne. On a ainsi pu montrer qu'au-dessus de l'annexe ouest de l'église double, ne se trouvait pas un «*marthex*» de la largeur de la nef mais une entrée en forme de tour. Cette construction date vraisemblablement du X<sup>e</sup> s. et possède des murs larges de 1.20 m, indiquant un rez-de-chaussée voûté. Parallèlement, on a poursuivi la détermination et la mensuration des squelettes de plus de 500 tombes.

*Datation:* archéologique. I<sup>er</sup> millénaire.

*H.-J. Lehner.*

#### Martigny VS, Le Vivier voir Epoque Romaine

#### Martigny VS, Mont-Chemin, Le Planard

CNI325, env. 575 400/105 100. Altitude env. 1380 m.

*Date des fouilles:* 14.–18.8.1995.

Site déjà connu.

Fouille programmée (projet de recherche sur l'industrie sidérurgique antérieure au Moyen-Age). Surface de la fouille env. 2 m<sup>2</sup>. Site de traitement du minerai de fer.

Prélèvement d'échantillons dans le talus du chemin qui, de la route du col des Planches, mène au Planard, en vue de la datation par la méthode du C14 et l'analyse géochimique des scories (déchets de production). Ces dernières sont caractéristiques de la méthode dite «*directe*», permettant de fabriquer du fer forgeable sans passer par la fabrication de fonte. Ce procédé a été petit à petit abandonné au cours du Moyen-Age au profit du haut fourneau. Les analyses sont en cours. Elles constituent le premier volet d'une étude de la sidérurgie ancienne du Mont-Chemin consistant à déterminer les techniques employées, à identifier et dater les mines et ateliers de fabrication et à définir leur rôle dans l'approvisionnement en fer de la région de Martigny.

Travaux placés sous la responsabilité de V. Serneels du Centre d'analyse minérale de l'Université de Lausanne.

*Prélèvements:* C14.

*Datation:* archéologique. I<sup>er</sup> millénaire, probablement.

*ORA VS, F. Wiblé.*

#### Morat FR, Kreuzgasse 11

CN 1165, 575650/197500. Altitude 460 m.

*Date des fouilles:* décembre 1994–mai 1995.

*Références bibliographiques:* AF, ChA 1994 (1995), 81.

Fouille de sauvetage (projet immobilier). Surface de la fouille env. 50 m<sup>2</sup>.

Habitat.

Les fouilles archéologiques, les premières dans le centre historique de Morat, ont révélé une succession de plusieurs caves, dont la plus ancienne remonte aux origines de la cité, soit vers 1190 ou au début du 13<sup>e</sup> s., mais aucun élément antérieur à la fondation de la ville par les Zähringen, hormis des matériaux de construction romain (tuiles, moellons de pierre d'Hauterive).

La première cave atteignait une profondeur de trois mètres par rapport au terrain actuel. Creusée dans le terrain naturel (la moraine de fond et les colluvions qui la recouvrent), son sol était de terre battue et ses parois de torchis appliqué sur un clayonnage soutenu par de petits piquets se sont effondrées lors de l'incendie qui la détruisit. Elle avait une largeur de 2.20 m et une longueur d'au moins 5 m. Comme les suivantes elle a été coupée par la construction d'une cave maçonnée dans la maison voisine (Kreuzgasse 13). Dans son sol, des traces de piquets et une fosse indiquent la présence probable d'un métier à tisser qui serait confirmée par la découverte d'une brosse à carder.

Suite à ce premier incendie, la cave fut comblée et un foyer et deux fosses furent aménagés sur la parcelle. Ces installations, probablement à ciel ouvert, se poursuivent au nord-est, au delà du bâtiment actuel, et leur fonction précise n'a pu être identifiée.

La cave suivante avait une largeur de 5 m et sa longueur était de plus de 3.50 m. Son sol et ses parois, dont la base était renforcée par des pierres et des briques, étaient similaires à ceux de la première cave. Par la suite, cette cave a été étendue ou réunie à une cave du côté de la Kreuzgasse. Cette extension, ou troisième cave,

avait une longueur de 3.40 m. Un nouvel incendie les détruisit, probablement durant la deuxième moitié du 13<sup>e</sup> s. ou au début du 14<sup>e</sup> s., des gobelets de poêle se trouvant en abondance dans les décombres.

Durant la première moitié du 14<sup>e</sup> s., une nouvelle cave est réaménagée dans les remblais de la précédente. Le sol, situé 70–80 cm plus haut que celui des caves précédentes, recelait les vestiges du pédalier d'un métier à tisser donnant sur la Kreuzgasse. C'est la seule cave à ne pas avoir subi un incendie, mais une reconstruction en deux étapes. La cave, récemment réparée, fut détruite par un violent incendie. Le poteau calciné ayant été daté par la dendrochronologie vers 1400 et les monnaies les plus récentes n'étant pas postérieures à 1416, on peut raisonnablement supposer qu'il s'agit de celui, le dernier de cette importance, qui ravagea la ville en 1416.

Les décombres de l'incendie furent recouverts par une couche de terre et la parcelle resta quelques temps à l'air libre. 579 ans plus tard, ils nous livrent les plus précieux témoins de la vie quotidienne de cette époque. Parmi les découvertes, il convient de signaler la présence de deux pains entiers carbonisés, unique pour cette période en Europe. Des pelotes de fil, des restes de tissus, de la paille tressée ou le métier à tisser sont de rares témoins de l'artisanat, à quoi s'ajoute une foule d'objets divers dominée par l'abondance de la céramique de poêle. Les nombreux fragments de paroi de torchis de fourneau à gobelets ainsi que des catelles-niche (fig. 34) figurent également parmi les découvertes exceptionnelles de cette fouille.

*Prélèvements:* macrorestes, textiles, pains, bois pour dendrochronologie.

*Datation:* archéologique et dendrochronologique. Fin du 12<sup>e</sup> s. –1416.

*SAFR, G. Bourgarel.*

#### Morat FR, Rathausgasse 3

CN 1165, 575 400/197 525. Altitude 456 m.

*Date des fouilles:* octobre 1995–mars 1996.

Site nouveau.

Fouille de sauvetage (projet de construction). Surface de la fouille env. 440 m<sup>2</sup>.

Habitat.

Le site se trouve sur une terrasse dominant le quartier du Ryf et le lac, entre le château et le rang de maisons occidental de la ruelle de l'Hôtel de Ville. Les sondages et le début des fouilles ont révélé un niveau érodé contenant de la céramique très fragmentée, des pierres, dont des galets éclatés au feu, et de l'industrie lithique. La céramique est dans l'ensemble constituée d'une pâte grossière, dont la couleur varie du noir au rouge. Seuls quelques tessons ont une pâte à dégraissant moyen et fin. Vu sa fragmentation, elle est encore difficilement datable. L'aspect de la pâte est différent de celui de la céramique néolithique des sites lacustres et paraît plutôt protohistorique, mais des mamelons et deux bords fins rappellent les formes du Cortailod ancien ou classique. Cette datation ancienne serait confirmée par une ébauche de hache (roche verte), une lame (silex brun) et une tablette d'avivage utilisée sur un bord convergent (silex blanc veiné de gris). Des concentrations de pierres révèlent les structures d'un habitat, mais elles ne sont pas encore suffisamment dégagées pour être interprétées. Le site ne paraît pas avoir connu d'autre phase d'occupation avant la fondation de la ville à la fin du 12<sup>e</sup> s. Une tête d'épingle sphérique, creuse (Ha B1), et des matériaux de construction romains sont certainement des éléments de récupération et n'attestent pas de l'occupation du site à ces époques. Enfin, les vestiges médiévaux révèlent la présence d'un espace vide entre le fossé du château et



Fig. 34. Morat FR, Kreuzgasse 11. Catelle-niche de couronnement. 1<sup>re</sup> moitié du 14<sup>e</sup> s.

le domaine bâti de la ville. Cet espace défensif sera progressivement colonisé par des constructions légères, mais jamais par des bâtiments de pierre. Les vestiges d'une maison, liée à l'enceinte côté lac et détruite au 16<sup>e</sup> s., révèlent des modifications du parcellaire primitif.

*Prélèvements:* charbons de bois pour analyses C14, pierres pour analyses pétrographiques et remontages.

*Datation:* archéologique. Cortailod ancien ou classique, Ha B1, romain, 13<sup>e</sup>–15<sup>e</sup> s.

*SAFR, G. Bourgarel.*

#### Münchenstein BL, Bruckfeld

LK 1067, 613 350/263 290. Höhe 282 m.

*Datum der Grabung:* April 1995.

*Bibliographie zur Fundstelle:* JbSGU 33, 1942, 103.

Geplante Notgrabung (Bauprojekt). Grösse der Grabung ca. 14 m<sup>2</sup>.

Grabfund.

Nahe den Resten eines seit 1942 bekannten Steinplattengrabes wurde ein Erdgrab entdeckt. Es enthielt ein Ohrringpaar, eine Halskette mit Glas- und Bernsteinperlen sowie eine einfache eiserne Gürtelschnalle. Östlich der Gräber wurde eine Fläche von ca. 60×100 m mit dem Bagger freigelegt und archäologisch beobachtet. Es zeigten sich keinerlei Spuren weiterer Bestattungen oder einer zugehörigen Siedlung.

*Datierung:* archäologisch. Mitte/2. Hälfte des 7. Jh. n. Chr.

*Archäologie und Kantonsmuseum Baselland, R. Marti.*

#### Münsingen BE, Kirche/Rossboden (Gerbegeben)

siehe Römische Zeit



Onex GE, chemin G. Lefort  
voir Epoque Romaine

Peney GE, Peney-dessus, église

CN1300, 491 960/117 650. Altitude 406 m.

*Date des fouilles:* février 1995.

*Références bibliographiques:* Genava, n.s. 34, 1986, 60–62; 42, 1994, 50s.; Stadtmauern in der Schweiz (1995) 2, 144.

Fouille de sauvetage (projet de construction). Surface de la fouille env. 100 m<sup>2</sup>.

Eglise

La construction d'un séparateur de graisses dans le jardin potager d'un restaurant voisin a permis le dégagement d'une grosse fondation en boulets, large d'1.60 m.

Ce jardin remplace l'ancien cimetière de l'église, désaffecté au 18<sup>e</sup> s. Lors des fouilles effectuées en 1985, de puissantes maçonneries réutilisées comme fondations pour l'édifice actuel étaient interprétées comme étant les vestiges d'une enceinte englobant le village médiéval de Peney.

De forme carrée (8×8 m), la construction mise au jour flanque la façade méridionale de la longue et étroite église du 13<sup>e</sup> s. Il s'agit donc très probablement d'une chapelle, peut-être surmontée d'un clocher.

*Datation:* archéologique.

*SAC GE, G. Zoller.*

Pomy-Cuarny VD, La Maule, En Essiex, Valaprin,  
Eschat-de-la-Gauze  
voir Age du Bronze

Radelfingen BE, Landerswil

LK 1146, 588 600/206 400. Höhe 685 m.

*Datum der Grabung:* 15.–28.8.1995

*Bibliographie zur Fundstelle:* JbSGUF 77, 1994, 236.

Geplante Notgrabung (landwirtschaftliche Arbeiten).

Grösse der Grabung ca. 750 m<sup>2</sup>.

Gräberfeld.

Mit einer grossflächigen Sondierung erkundete der ADB die Ausdehnung des 1994 auf einem Acker in Landerswil entdeckten frühmittelalterlichen Gräberfeldes. Dabei trat nur noch eine einzige weitere Bestattung zutage. Die insgesamt fünf Gräber waren nur deshalb erhalten geblieben, weil sie in den anstehenden Sandsteinfels eingetieft waren; alle übrigen lagen offenbar höher und sind durch die jahrhundertlange landwirtschaftliche Nutzung zerstört worden.

*Anthropologisches Material:* Reste einer Kinderbestattung.

*Datierung:* archäologisch. Frühmittelalter.

*ADB, A. Baeriswyl.*

Reichenbach BE, Mülenen, Letzi

LK1227, 619 500/165 200. Höhe 590 m.

*Datum der Grabung:* Juni–September 1995.

*Bibliographie zur Fundstelle:* D. Gutscher und E. Nielsen, AS 16, 1993, 105f.; W. Wild, Reichenbach, Burg und Letzi von Mülenen. Grabungen von 1941 und 1990–1995. Lizentiatsarbeit Basel 1994, erscheint 1996 als ADB-Monographie.

Geplante Rettungsgrabung (Zonenplanänderung, Staatsstrassenbau). Grösse der Grabung ca. 600 m<sup>2</sup>.

Befestigung (Landmauer).

Im Sommer wurde die beim Umfahrungsstrassenbau angeschnittene Letzimauer freigelegt und als archäologische Stätte konserviert. Zonenplanänderung, teilweiser Kauf durch den Kanton sowie ein Schutzbeschluss von Bund und Kanton sichern eine langfristige Erhaltung dieses einmaligen Geländedenkmals. Die Untersuchungsergebnisse lassen sich wie folgt zusammenfassen (Abb. 35):

I Mögliche hölzerne Letzi (12./13. Jh.). Künstliche Aufschüttungen bilden einen älteren Wall, der allenfalls mit einer ersten hölzernen Landwehr besetzt war, von der sich allerdings keine Spuren erhalten haben.

II Steinerner Letzimauer und Suldbachgraben (13. Jh.). Die Letzimauer ist noch 1–1.5 m hoch erhalten und durchschnittlich 1.5 m breit. Verschiedene Indizien (unregelmässige Mauerflucht im Norden und unsorgfältige Mörtelmischung) weisen auf eine allzu schnelle Bauweise der Mauer hin. Holzresten und Brettabrücken zeigen, dass sie teilweise in eine Schalung gebaut wurde. Der archäologische Befund lässt keine direkten Schlüsse auf die einstige Mauerhöhe zu. Aufgrund der mächtigen Mauerstärke sowie einer Bildquelle des 17. Jh. ist eine Höhe von 5 Metern denkbar. Die Feindseite – die gegen den natürlichen Suldbach gerichtete Nordseite! – war wohl mit einer Brustwehr versehen. Wenige Keramikfunde belegen eine Benützung in der 2. Hälfte des 13. Jh.

III Abbruch der Letzimauer (Steinraub und Steinbruch) und landwirtschaftliche Nutzung (1400–1994). Spätestens nach 1400, als Bern Besitzerin des gesamten Kantontales war, wurde die Letzi überflüssig.

*Archäologische Kleinfunde:* bescheiden.

*Probenentnahmen:* Holz, Mörtel.

*Datierung:* archäologisch und chronikalisch. 12./13. Jh.

*ADB, D. Gutscher und W. Wild.*

Reigoldswil BL, Kilchli

LK 1087, 619 569/248 730. Höhe 546 m.

*Datum der Grabung:* Juni–September 1995.

*Bibliographie zur Fundstelle:* Baselbieter Heimatbl. 37, 1972, 252ff.

Geplante Notgrabung (Umbauvorhaben). Grösse der Grabung 170 m<sup>2</sup>.

Siedlung, Kirche.

Das «Kilchli» – nach der Überlieferung des ausgehenden Mittelalters eine Hilariuskapelle – liegt im Bereich eines bekannten frühmittelalterlichen Gräberfeldes. Es präsentiert sich heute als stark umgebautes Bauernhaus. Eine noch nicht abgeschlossene Grabung und Bauuntersuchung erbrachte folgende provisorischen Resultate:

– Der heutige Bau steht auf einem frühmittelalterlichen, beigabenlosen Gräberfeld.

– Über diesem Gräberfeld wurde im 8./9. Jh. eine erste Kirche in Stein errichtet.

– Ungefähr gleichzeitig entstand nördlich davon offenbar ein Wohnbau (Turm?).

– Im Hochmittelalter wurden beide Gebäude abgebrochen und durch eine romanische Kirche ersetzt.

– Im Anschluss an die Profanisierung wohl noch im 16. Jh. erfolgten mehrere bauliche Veränderungen, die zum praktisch vollständigen Verschwinden des kirchenzeitlichen Mauerwerks führten. Nur ein sekundär eingemauertes Rundbogenfenster in der Ostfassade des damaligen Ökonomiegebäudes erinnert bis heute sichtbar an die ruhmvollere Vergangenheit.

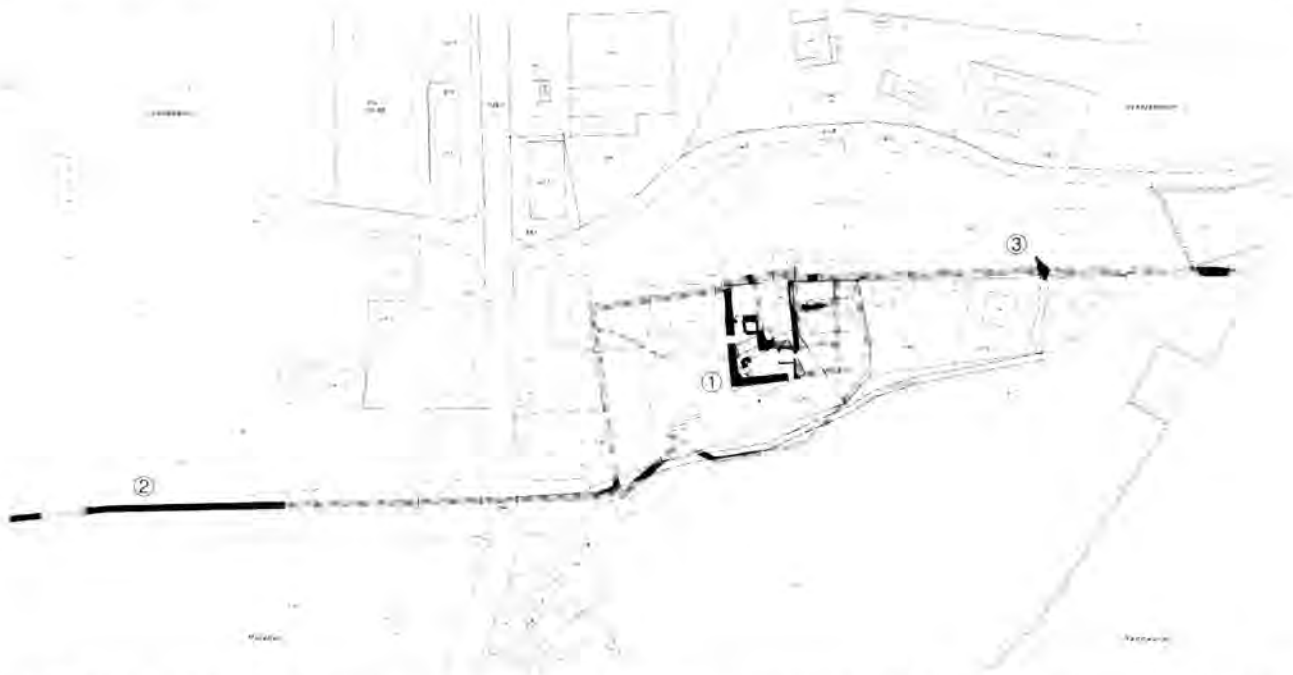


Abb. 35. Reichenbach BE, Mülenen. Situationsplan von Letzi und Burg. 1 Burg; 2 mittelalterliche Letzi; 3 Städtchen (Lokalisierung unsicher). Plan ADB.

Die Untersuchungen werden 1996 fortgesetzt.

*Datierung:* archäologisch.

*Archäologie und Kantonsmuseum Baselland, R. Marti.*

Rheinau ZH, ehem. Inselkloster

LK 1051, 687 787/277 550. Höhe 355.90 m.

*Datum der Grabung:* 4.5.–13.6.1995.

Neue Fundstelle.

Ungeplante Notgrabung (Leitungsbau für Fernwärme). Grösse der Grabung ca. 60 m<sup>2</sup>.

Kloster und Friedhof.

Nördlich der barocken Kirche kam auf der Sohle und in den Profilen des für die Fernwärme angelegten Leitungsgrabens eine ältere noch unbekannte und eine jüngere, bekannte Umfassungsmauer des Klosters (beide in Ost-West-Richtung verlaufend) zum Vorschein. Die jüngere, weiter nördlich verlaufende Mauer stand im Zusammenhang mit einem nordwestlich der Westfassade liegenden Rundturm. Nordöstlich des Chores wurden zudem drei Mauerfundamente in Nord-Süd-Richtung sowie eines in West-Ost-Richtung freigelegt, deren Zuweisung zu bestimmten Gebäuden aufgrund historischer Ansichten unmöglich ist. Bei der Flächengrabung ca. 50 m vor der Westfassade der Kirche ist als ältester Befund eine Grube unbekannter Nutzung teilweise ausgehoben worden. Als nächst jüngerer Befund ist ein Teil eines über längere Zeit benutzten Friedhofs ergraben worden. Eine Fundamentecke und eine Glockengussgrube, die aufgrund schriftlicher Quellen um 1500 angelegt worden sein könnte, sind die jüngsten Befunde. Datierbare Funde fehlen, die C14-Datierung steht noch aus.

*Anthropologisches Material:* 127 Individuen.

*Probenentnahmen:* Holzkohle für C14-Datierung, in Bearbeitung.

*Datierung:* historisch. Um 1500 und älter.

*KA ZH, A. Tiziani.*

Romont FR, Place de la Poste

CN 1204, 560 260/171 840. Altitude 766 m.

*Date des fouilles:* novembre–décembre 1995.

Site nouveau.

Fouille de sauvetage programmée (réaménagement). Surface de la fouille env. 500 m<sup>2</sup>.

Habitat. Hôpital. Chapelle.

Le réaménagement de la place de la Poste implique la fouille archéologique préalable du site, la première de cette envergure à Romont. Une première étape de 500 m<sup>2</sup> a permis de dégager les vestiges de quatre bâtiments contigus: au sud l'Hôpital des bourgeois et trois autres maisons au nord détruits par l'incendie du 19 août 1843.

L'Hôpital des bourgeois est déjà mentionné en 1275, soit à peine 35 ans après la fondation de la ville par Pierre II de Savoie. Le chapelain, qui desservait sa chapelle (dédiée à Saint-Antoine) était nommé par le Conseil des bourgeois qui désignait également l'hospitalier. L'hôpital, détruit par l'incendie qui ravagea la ville en 1434, fut épargné par celui de 1476. L'histoire des trois maisons voisines est moins bien connue. Leurs parcelles font certainement partie du plan de fondation. Suite à l'incendie de 1843, la Commune décida de ne pas reconstruire de bâtiment à cet emplacement pour créer une place destinée à accueillir le marché au bétail et les foires, qui étaient à l'étrémité à cette époque.

Les vestiges mis au jour, bien que modestes, nous révèlent que les constructions détruites en 1434 étaient en grande partie en bois et en torchis, seuls les murs mitoyens et peut-être les façades étant en pierre. Hormis les fondations d'un mur, l'hôpital et probablement les maisons voisines furent entièrement reconstruites alors. Il ne restait que peu de traces de cet incendie, mais un local de la maison jouxtant l'hôpital contenait encore les remblais de cette époque. Ils ont livré les débris d'un poêle en céramique du milieu du 14<sup>e</sup> s., dont le corps et la probable tourelle étaient formés de catelles vernissées brunes ou vertes, sa coupole étant en gobelets, à moins que ces derniers ne proviennent d'un autre fourneau. Les

catelles, hélas fragmentaires, sont de plusieurs types; des catelles plates ornées d'un écu coiffé d'un heaume, ou d'un pélican nourrissant ses petits de son sang selon la croyance de l'époque, ou d'une rose, ou d'un lion; des catelles niches découpées en quadrilobes ou en double-fenêtres trilobées. Une seule pièce était intacte, une applique représentant une tête féminine à la chevelure tressée et coiffée d'une couronne fleurdelisée. Les autres objets médiévaux sont peu nombreux: quelques monnaies, dont un lot de huit deniers de l'évêché de Lausanne du 14<sup>e</sup> s., et surtout une superbe boucle de ceinture en bronze ornée de motifs gothiques. Les fouilles nous apprennent aussi que les maisons n'étaient pas dotées de caves, mais que leur rez-de-chaussée était partiellement excavé et pouvaient servir de cave. Enfin, ces investigations nous dévoilent le plan de l'intérieur de ces bâtiments, dont seuls les contours étaient représentés par les anciens plans cadastraux.

*Prélèvements:* bois carbonisé pour datation dendro.

*Datation:* historique, archéologique. 1240–1843.

*SAFR, SBC, G. Bourgarel, A. Lauper.*

#### Schaffhausen SH, Kloster Allerheiligen

LK 1031, 689 860/283 370. Höhe 391 m.

*Datum der Grabung:* 7.3.–19.4.1995.

*Bibliographie zur Fundstelle:* JbSGUF 78, 1995, 236.

Geplante Notgrabung (Bauprojekt). Grösse der Grabung ca. 280 m<sup>2</sup>.

##### Siedlung.

Die 2. Etappe der Unterkellerung des Pfalzhofes durch einen Kulturgüterschutzraum erforderte dieses Jahr die Untersuchung des nördlichen Abschnittes. Die im letzten Jahresbericht erwähnte Eisenschlackenschicht konnte noch etwas weiter bis zu ihrem Rand verfolgt werden. C14-Analysen haben mittlerweile deutlich gemacht, dass die Verhüttungsanlage tatsächlich älter als das Kloster ist und ins 6.–8. Jh. zu datieren ist.

In einer mächtigen Grube, die wohl zum ersten, 1064 geweihten Münster gehört, wurde eine Glocke von knapp 1.4 m Durchmesser bei entsprechender Höhe gegossen. Grosse Teile der Kernform sind erhalten geblieben und ermöglichen die Rekonstruktion. In der Einfüllung fanden sich viele Biberschwanzziegel mit glatter Oberfläche, die jenen entsprechen, die noch heute einen Teil des nördlichen Münsterseitenschiffs bedecken. Sie versehen ihren Dienst seit 900 Jahren und gehören zu den ältesten Flachziegeln im deutschsprachigen Raum überhaupt. Eine danebenliegende Latrinengrube mit Schlacke des Glockengusses deutet auf ihre Benutzung durch die Glockengiesser hin.

Einige wenige Mauerzüge und zwei weitere kleine Sodbrunnen bilden Ergänzungen in den Plänen der zwischen 1921 und 1965 erforschten Klosteranlagen. Schliesslich fand sich ein kleiner spätmittelalterlicher Ofen unklarer Funktion.

*Archäologische Kleinfunde:* Ziegel, Eisen und Bronzeguss-schlacken

*Faunistisches Material:* unbearbeitet.

*Probenentnahme:* C14-Proben, botanische Makroreste.

*Datierung:* archäologisch und naturwissenschaftlich.

*KA SH.*

#### Schaffhausen SH, Stadthausgasse

LK 1031, 689 800/283 600. Höhe 400 m.

*Datum der Grabung/Fundmeldung:* April–November 1995.

Neue Fundstelle.

Geplante Notgrabung (Werkleitungssanierung). Grösse der Grabung ca. 300 m<sup>2</sup>.

##### Siedlung.

Die Arbeiten im Abschnitt Kirchhofplatz-Stadthausgasse wurden auf einer Länge von 160 m begleitet. Ganz vereinzelt fanden sich Besiedlungsspuren, welche noch in den Randbereich der Stadtanlage des 12. Jh. gehören. Interessant ist eine Grube am Westende des Kanalisationsgrabens, die Schmiedeschlacken und sehr viele Hornzapfen mit Schnittspuren als Belege handwerklicher Tätigkeit lieferte. Überdeckt werden diese ältesten Befunde durch die kiesigen Strassenkoffer der Stadthausgasse, der ehemaligen Brudergasse, welche mit der Anlage des 1253 erstmals erwähnten Barfüsserklosters im 13. Jh. entstanden ist. In den untersten Lagen konnten Lederreste von Schuhen, aber auch Lederabschnitte und auffallend viele Hornzapfen unter den Tierknochen geborgen werden, ein weiterer Hinweis auf die hier ansässige Handwerker. Es zeigte sich, dass die nördlichen Häuser der unteren Stadthausgasse auf der ehemaligen Südmauer des Barfüsserklosters stehen. Nachgewiesen ist schliesslich die gegen 50 m lange Südmauer des Kirchenschiffes, das wohl nach dem Stadtbrand von 1372 neu errichtet und, wie die unterschiedlichen Mauercharakteristiken belegen, später nach Westen erweitert wurde.

*Archäologische Kleinfunde:* Keramik, Ziegel, Leder, Schlacken.

*Faunistisches Material:* unbearbeitet.

*Datierung:* archäologisch.

*KA SH.*

#### Saint-Maurice VS, Abbaye, cour du Martolet et catacombes

CN1304, env. 566 400/118 770. Altitude env. 420 m.

*Date des fouilles:* janvier–décembre 1995.

*Références bibliographiques:* ASSPA 78, 1995, 236.

Fouille programmée (reprise des anciennes fouilles). Surface de la fouille env. 1500 m<sup>2</sup>.

Complexe religieux. Tombes.

La fouille et l'étude de la crypte ouest permettent de remettre en question les conclusions de Blondel. Le «mausolée» pré-carolingien, tel que l'archéologue genevois le décrivait, n'existe pas. De nouvelles structures, jusqu'ici inconnues, attestent la présence d'un complexe de bâtiments dont l'interprétation est encore à élaborer.

*Datation:* archéologique.

*H.-J. Lehner.*

#### Triesen FL, Lindengasse

LK 1135, 758 890/219 430. Höhe 540 m.

*Datum der Grabung:* 19./20.9.1994.

Neue Fundstelle.

Ungeplante Notgrabung (Strassensanierung). Grösse der Grabung ca. 4 m<sup>2</sup>.

2 Gräber.

Durch Baggerarbeiten waren beide Gräber in Mitleidenschaft gezogen. Die Skelette lagen N-S orientiert in Rückenlage, 4 m voneinander entfernt in einer Reihe. Keine Spuren eines besonderen Grabbaus. Keine Grabbeigaben.

*Anthropologisches Material:* Grab 1: stark gestört, wahrscheinlich männlich, ca. 50 Jahre alt. Grab 2: männlich, Grösse um 1.69 m, ca. 55 Jahre alt, verheilte Rippenbrüche. Auswertung M. Lörcher.

*Datierung:* naturwissenschaftlich, C14-Datierung linker Oberschenkel Grab 2: 1185±55 BP (UZ-3794, AMS-Technik).

*Liechtensteinische Landesverwaltung/Archäologie, U. Mavr.*



## Unterseen BE, Westabschluss

LK1208, 631 400/170 660, Höhe 567 m.

Datum der Grabung: 19.9.1994–24.3.1995.

Datum der Fundmeldung: April 1994.

Bibliographie zur Fundstelle: S. Ulrich-Bochsler und D. Gutschler, Die früh- bis hochmittelalterlichen Gräber von Unterseen, Obere Gasse 42. In: S. Ulrich-Bochsler, Bütigen-Köniz-Unterseen, Anthropologische Untersuchungen an früh- und hochmittelalterlichen Skeletten, 95–124 (mit Bibliographie). Bern 1994. Geplante Notgrabung (Bauprojekt). Grösse der Grabung ca. 800 m<sup>2</sup>.

Siedlung, Grab.

Ein geplanter Hotelneubau mit Tiefgarage bedingte den Abbruch des 1862 erbauten Schulhauses, welches direkt neben dem 1855 abgebrochenen westlichen Stadteingang lag. Das projektierte Bauvolumen bezog auch den Bereich nördlich des Schulhauses mit ein, unter welchem sich im Frühmittelalter ein Gräberfeld befand. 9 Bestattungen aus dem oberen Bereich dieses Gräberfeldes wurden bereits 1986/87 bei der Grabung und Bauuntersuchung des Hauses Obere Gasse 42 freigelegt und sind mittels C14 zwischen 780–1187 (kalibriert) datiert. Danach war der Platz mit einer spätmittelalterlichen Häuserzeile, die 1903 durch einen Brand abging, überbaut.

Zusammenfassung der Grabungsbefunde (Abb. 36):

- I Vorstädtische Strukturen (9.–12. Jh.) umfassen ein Gräberfeld mit 29 Bestattungen und zwei Brandgruben. Die Siedlung zur Nekropole wurde nicht erfasst. Eine Schwemmschicht deckte die Gräber vollständig zu. Die sattbraune Oberfläche weist darauf hin, dass sie später bewachsen war bzw. benutzt wurde. Eigentliche Siedlungsspuren fehlen.
- II Stadtgründung (3. Viertel des 13. Jh.). Mit dem ausgehobenen Material des Stadt(mauer)grabens wurde der Bauplatz der Stadt geplant. Anschliessend Bau der Stadtmauer, die auf einer Länge von 40 m erfasst wurde. In die noch offene Stadtmauergrube wurden Haus 1 und 2 an die Stadtmauer angebaut. Haus 1 besitzt ein Untergeschoss mit zwei Zugängen. Auffüllung der Stadtmauergrube.
- III Stadtbauten (14. Jh.). Ebenfalls direkt an die Stadtmauer wurden die Häuser 3 und 4 gebaut. Ihre Fundamente sind jedoch in die aufgefüllte Stadtmauergrube eingetieft. Im Bereich gegen den Stadtplatz dürften sich holzgedeckte Werkplätze befunden haben. Dazwischen lag vermutlich ein Hofbereich.
- IV Erb- und Parzellenteilungen (15./16. Jh.). Wohl im Zusammenhang mit Erbteilungen und darauf folgenden Umparzellierungen wurden in Haus 2 und 3 Trennmauern eingebaut (2a/b, 3a/b). Gegen den Stadtplatz hin «versteinerten» die ehemaligen Werkplätze und es entstanden die teilweise unterkellerten Vorderhäuser 2c, 3c, 3d und 4d.
- V Umbauten (16./17. Jh.) brachten die Verlegung des Kellereinganges von Haus 3c in den Osten. Errichtung eines Halbkellers in Haus 2b. Einbau der Schartenfenster (1600, dendrodatiert) in die Stadtmauer im Bereich des Kellergeschosses von Haus 1.
- VI Schulhausbau (1862). Spätestens damit mussten Haus 1 und Haus 2a dem Schulhaus weichen.
- VII Nach dem Brand der Häuserzeile von 1903 wurden die Häuser 2b–4b abgebrochen und deren Keller mit Schutt verfüllt.

*Anthropologisches Material:* 29 Bestattungen. Die derzeit laufenden anthropologischen Untersuchungen lassen bereits jetzt erkennen, dass sich die Verstorbenen problemlos ins Merkmalsbild der bereits publizierten eingliedern lassen. Darüber hinaus geben die Befunde und Beobachtungen nun tiefere Einblicke in

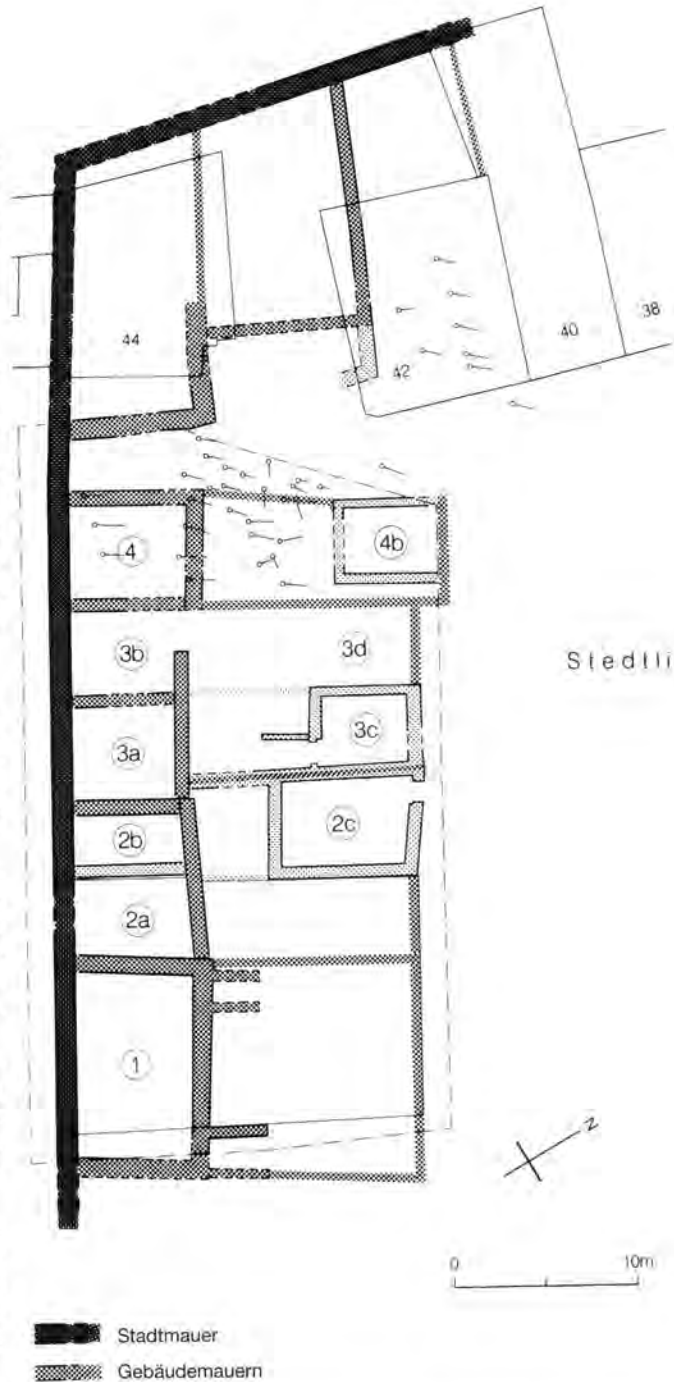


Abb. 36. Unterseen BE. Übersichtsplan der Mauerbefunde zur westlichen Häuserzeile. Plan ADB.

die Bevölkerung von Unterseen und ihr Bestattungsbrauchtum. Das relativ ausgeglichene Verhältnis von Männern und Frauen sowie ein nahezu der Erwartung entsprechender Kinderanteil weisen auf eine normale Siedlungsgemeinschaft hin. Neugeborene und kleine Säuglinge fehlen allerdings; sie wurden offensichtlich anderswo begraben. Die ungünstige demographische Struktur und die hohe Krankheitsbelastung (erkennbar an verschiedenen Mangelerscheinungen und einer hohen Zahl von Frakturen) bestätigen, dass diese Menschen schwierigen Lebensbedingungen unterworfen waren. Das Gräberfeld von Unterseen nimmt im Hinblick auf Fragen der Subsistenzgrundlagen zur Zeit des ausgehenden Frühmittelalters wie auch in der Besiedlungsgeschichte des Berner Oberlandes einen wichtigen Stellenwert ein.

*Faunistisches Material:* wenig.

*Probenentnahmen:* C14-, Dendro-, Mörtel- und Erdproben.

*Archäologische Kleinfunde:* Keramik, Glas, Münzen, Metall.

*Datierung:* archäologisch und naturwissenschaftlich.

*ADB, R. Glatz und S. Ulrich-Bochsler.*

Windisch AG, Königsfelden Westtor (V.95.2)  
siehe Römische Zeit

Winterthur ZH, Metzggasse 2

LK 1072, 697 160/261 650. Höhe 441 m.

*Datum der Grabung:* 11.5.–27.6.1995.

Neue Fundstelle.

Geplante Notgrabung (Bauprojekt). Grösse der Grabung ca. 15 m<sup>2</sup>.

Siedlung.

Im Rahmen eines Umbauprojektes mit teilweiser Auskernung des Riegelbaus von 1840 wurden Teile der unteren Badstube untersucht, die gemäss dem Chronisten Laurenz Bosshart 1470 erbaut wurde. Älter sind mehrfach erneuerte Lehmestriche ebenerdiger Bauten sowie ein gemauerter Keller. Beides wurde nach einem Brand im Lauf des 15. Jh. aufgegeben. Danach folgte auf völlig verändertem Grundriss der Neubau der Badstube. Davon wurden Fundament und Brennraum eines Ofens sowie die zugehörige gepflästerte Einfeuerungsgrube und geringe Reste eines an den ersten Ofen angebauten zweiten aufgedeckt. Der Zeitpunkt der Aufgabe der Badstube ist vorläufig noch unklar.

*Probenentnahmen:* Holzkohle für C14-Datierung, Dendroproben.

*Datierung:* archäologisch.

*KA ZH, R. Windler.*

Winterthur ZH, Metzggasse/Südostteil

LK 1072, 697 150/261 650. Höhe 441 m.

*Datum der Grabung:* 13.11.1995–20.1.1996.

Neue Fundstelle.

Geplante Notgrabung (Pflasterung, Werkleitungsbauten). Grösse der Grabung ca. 45 m<sup>2</sup>.

Siedlung.

Bei einer noch nicht abgeschlossenen Grabung kamen unter der modernen Strassenkoffierung die Reste eines im 15. Jh. abgebrannten Holzbaus zum Vorschein (Schwellbalken, Reste von Lehmöden). Es wird sich dabei um dasselbe Brandereignis handeln, nach dem auch der Keller im Bereich des Gebäudes Metzggasse 2 (s. oben) aufgegeben wurde. Darunter fanden sich ein vermutlich mit Brettern verschalteter, um 1300 aufgefüllter Erdkeller sowie Reste eines ebenerdigen Holzbaus. Dank eines Brandes

war der Bretterboden vorzüglich erhalten. Angrenzend an eine noch im Ansatz vorhandene Bohlenwand stand ein Kachelofen, von dem der 30 cm hohe, aus Kies aufgebaute Sockel und ein darum herum auf der Höhe des Bretterbodens verlegter Balkenrahmen in situ erhalten blieben. Um den Sockel herum lag Ofenversturz (Becherkacheln, Ofenlehm, teils mit Kachelabdrücken).

*Probenentnahmen:* Dendroproben.

*Datierung:* archäologisch.

*KA ZH, R. Windler.*

Winterthur ZH, Obere Kirchgasse (Südteil)

LK 1072, 697 240/261 560. Höhe 442 m.

*Datum der Grabung:* 12.9.–16.10.1995.

Neue Fundstelle.

Geplante Notgrabung (Pflasterung, Werkleitungsbauten). Grösse der Grabung ca. 180 m<sup>2</sup>.

Siedlung.

Südlich des Kirchplatzes kamen am Ostrand der Gasse über einem fossilen Humus alte Wegkoffierungen zum Vorschein. Die Gassenmitte war durch Werkleitungsgräben bereits zerstört; hingegen zeigte sich, dass die Westseite der Gasse einst überbaut war. Von einem nach einem Brand um 1300 aufgegebenen Erdkeller war der Ostteil erhalten. Auf dem Kellerboden kamen die Trittschalen von 2 Webstühlen und ein Schwellbalken zum Vorschein. Im Brandschutt fanden sich u. a. verkohlte Kamm-, Schaft- und Schwinghebel(?)fragmente sowie Textil- und Schnurreste. Über der Kellereinfüllung folgten Bodenniveaus ebenerdiger Bauten. Noch im Spätmittelalter wurde nördlich an den Webkeller angrenzend ein Steinbau errichtet, der nachträglich unterkellert und 1862 bei der Verbreiterung der Gasse abgebrochen wurde.

*Probenentnahmen:* Holz- und Textilproben.

*Datierung:* archäologisch, historisch.

*KA ZH, R. Windler.*

Winterthur ZH, Obergasse 10

LK 1072, 697 330/261 680, Höhe 442 m.

*Datum der Grabung:* 3.10.1995–22.1.1996.

Neue Fundstelle.

Geplante Notgrabung (Umbau). Grösse der Grabung ca. 70 m<sup>2</sup>.

Siedlung.

Älteste, hochmittelalterliche(?) Siedlungsreste fanden sich unmittelbar über einem fossilen Humus; von einem in W-O-Ausdehnung mindestens 5 m messenden Gebäude wurde der Ostabschluss in Form eines Balkengrübchens gefasst. Dazu gehört in der hofseitigen Fläche möglicherweise eine runde Grube mit einem Durchmesser von 2.6 m und einer Tiefe von mehr als 1.6 m. Die bereits aufgefüllte Grube wurde durch einen 1.6 m tiefen Erdkeller von 5.1 × mind. 5 m Fläche angeschnitten. Nach dessen Aufgabe wurde das gesamte ergrabene Areal mit sterilem Kies aufgeschüttet (Aushubmaterial aus dem gut 20 m entfernten Stadtgrabens? vgl. Bericht Unterer Graben 21). Das heutige Haus geht offenbar ins frühe 14. Jh. zurück (Unterszugsbalken im Erdgeschoss dendrodatiert 1316/17; Luzide in der südlichen Brandmauer). Im Boden fand sich ein zugehöriger, zweifach erneuerter Lehmestrich, und es zeigte sich, dass die heutige Hoferschliessung ursprünglich ist. Die Bauuntersuchung steht noch aus. Unter den jüngeren Gruben ist eine Latrine mit reichhaltigem Fundmaterial aus dem 18. Jh. zu erwähnen.

*Datierung:* archäologisch, dendrochronologisch.

*KA ZH, R. Windler.*

## Winterthur ZH, Pfarrgasse

LK 1072, 697 205/261 600, Höhe 442 m.

*Datum der Grabung:* 3.7.–28.8.1995.

Neue Fundstelle.

Geplante Notgrabung (Pflasterung, Werkleitungsbau). Grösse der Grabung ca. 190 m<sup>2</sup>.

Siedlung.

Die Pfarrgasse verbindet den Kirchplatz um die Stadtkirche im Norden mit der Steinberggasse im Süden. In der Mitte der Gasse trat eine wohl rechteckige, ca. 70–85 cm tiefe Grube mit einer Breite von 5.8 und einer Länge von mindestens 6 m zutage. Die Grösse wie auch das Fehlen von Pfostenlöchern für Dach- oder Wandkonstruktionen sprechen gegen eine Deutung als Grubenhäuser; die Funktion bleibt unklar. Diese auf das heutige Parzellenraster ausgerichtete Grube wurde im 11. Jh. aufgegeben und z.T. mit Abbruchschutt eines Kirchenbaus (bemalte Verputzreste) aufgefüllt. Ein Erdkeller am nördlichen Gassenausgang ragte etwas in den heutigen Kirchplatz hinein, war mindestens 6 m breit und ca. 1.7–1.8 m tief; die Wände waren mit Brettern verschalt. Der Keller wurde in der Zeit um 1300 aufgegeben und mit Brandschutt verfüllt. Am Südausgang der Pfarrgasse konnte ein spätmittelalterlicher, um 1500 aufgefüllter Steinkeller freigelegt werden, der in einer ersten Phase möglicherweise als Webkeller genutzt wurde.

*Probenentnahmen:* Holzkohle für C14-Untersuchung.

*Datierung:* archäologisch. Römische Keramik, Befunde vor dem 11. Jh. bis Neuzeit.

*KA ZH, A. Tiziani.*

## Winterthur ZH, Unterer Graben 21

LK 1072, 697 375/261 700, Höhe 442 m.

*Datum der Grabung:* 6.9.–3.11.1995.

Neue Fundstelle.

Geplante Notgrabung (Einbau Kanalisation). Grösse der Grabung ca. 20 m<sup>2</sup>.

Siedlung.

Das Haus Unterer Graben 21 liegt am Ostrand der Kernstadt, direkt am Graben, der die Kernstadt von der Vorstadt trennt. Untersucht wurden zwei kleine Flächen im westlichen Teil des Gebäudes bzw. im Innenhof sowie Teile des Kellers und des Erdgeschosses. Bei einer kiesigen Schüttung auf einem fossilen Humus könnte es sich um Aushubmaterial aus dem Stadtgrabens des 13. Jh. handeln. Darüber lag eine keinem Bau zuweisbare Schicht aus Sandsteinsplittern (die Reste eines Steinmetzenwerkplatzes) und ein zweiphasiger Lehm Boden eines Holzgebäudes, von dem noch ein Schwellbalken unter der heutigen südlichen Hofmauer erhalten war. Nach einem Brand im 13./14. Jh. wurde das Gebäude aufgegeben. Das nächstjüngere, auf dieser Parzelle fassbare Gebäude (frühneuzeitlich) war zumindest im Erdgeschoss in Stein aufgeführt. Hofseitig waren daran zwei Streifenfundamen-

te im Abstand von ca. 1.5 m angefügt, die zu einem aussen angebauten Ofen gehören könnten.

*Probenentnahmen:* Holz (für Dendrochronologie, Holzarten), Holzkohle (für C14-Untersuchung).

*Datierung:* archäologisch. 13. Jh. bis Neuzeit.

*KA ZH, Ch. Muntwyler.*

## Zillis GR, Höhle unter Hasenstein

siehe Römische Zeit

## Zug ZG, Kolinplatz 5 und 7

LK 1131, 681 674/224 484, Höhe 423.5 m.

*Datum der Untersuchung:* Juli 1994–Juli 1995 zahlreich kleinere Abschnitte; weitere Untersuchungen 1996.

Neue Fundstelle.

Geplante Bauuntersuchung bzw. Notgrabung (Renovierung). Grösse der Grabung bislang ca. 25 m<sup>2</sup>.

Bibliographie: V. Luthiger, Zuger Kalender 88, 1943, 36–49, bes. 38f. (s.v. Haus Assek.-Nr. 187. 188); allg. zur Stadtentwicklung Rüdiger Rothkegel, Tugium 8, 1992, 111–135.

Wohnhaus. Vorgänger (MA) Gewerbebau.

Aufgrund grösserer Brandschäden waren umfassende Renovierungsarbeiten am Objekt geplant. Vorgängige Untersuchungen durch die KA ZG erbrachten als älteste, dendrochronologisch datierbare Bebauung einen Bohlenständerbau, der um 1508 errichtet worden ist; dies fügt sich gut in die allgemeine Stadtentwicklung ein, da die dritte Zuger Stadtmauer wenige Jahre später vollendet war.

Bereits für diesen Bau wurden aber offenbar bestehende, teils mit Brandspuren versehene Mauerteile weiter- bzw. wiederverwendet. Zwar lassen sich anhand der erhaltenen aufgehenden Substanz keine genauen Gebäulichkeiten beschreiben, verschiedene Aufschlüsse lieferten aber die (begrenzt möglichen) Ausgrabungen innerhalb des heutigen Doppelhauses.

Gruben, Planierungen, Laufhorizonte und Balkennegative weisen auf eine wohl in leichter Holz- bzw. Fachwerkweise errichtete Bebauung in Form kleinerer Hütten. Nicht zuletzt das stellenweise massierte Vorkommen von Schlacken, die zur genauen Analyse M. Senn vorgelegt werden, weist auf zunehmende Werkhütten zur Metallbearbeitung hin. Die wenigen datierbaren Kleinfunde beinhalten u. a. einfach umgeschlagene Topfränder, die noch im 13. Jh. hergestellt worden sein können. Insgesamt scheinen sich hier Reste eines älteren Handwerkerquartiers erhalten zu haben, das unweit vor dem Nordosttor (Zytturm) der Altstadt, also ausserhalb des Stadtgebietes vor Beginn des 16. Jh., an der historisch gewachsenen Strasse nach Zürich plazierte war. *Datierung:* Dendrochronologie und archäologisch. Mittelalter/Neuzeit.

*Proben/Bestimmungen:* Holz. Schlacke.

*KA ZG, R. Rothkegel.*



## Zeitstellung unbekannt – Epoque incertaine – Reperti non datati

Bussy FR, Le Ferrage 2

CN 1184, 557 250/186 490. Altitude env. 450 m.

*Date de la découverte:* octobre 1995.

Site nouveau.

Sondages programmés (construction de la RNI).

Voie de communication.

Une campagne de sondages, effectuée directement sur le tracé de la future RNI dans la région d'Estavayer-le-Lac au lieu-dit «Le Ferrage», a révélé l'existence d'une ancienne petite voie. Cette dernière, repérée en limite d'emprise des travaux autoroutiers n'a malheureusement pas pu être dégagée sur toute sa largeur. Elle se présente sous la forme d'un «pavage» dense de galets de taille moyenne. Répartis sur un seul niveau, ils forment un très léger dôme d'une largeur égale ou supérieure à 3 m. En amont à environ 2.50 m de la voie, nous avons relevé la présence d'un fossé à fond plat d'environ 0.80 m de large qui, sur le tronçon dégagé est plus ou moins parallèle à elle. Toutefois, une relation directe entre ces deux structures n'est pas attestée avec certitude.

A moins de 200 m en direction du Nord-ouest, un autre tronçon de cette voie avait déjà été observé lors d'une campagne de sondages sur la commune de Sévaz au lieu-dit «Tudinges». Orientée nord-ouest / sud-est, cette petite route longerait fidèlement un vallon assez marqué où courrait un ruisseau aujourd'hui disparu. Quelques fragments de tuiles et de céramiques romaines ont été découverts dans les sondages voisins. Ils n'autorisent cependant pas à attribuer cette voie «secondaire» à cette époque.

*SAFR, M. Mauvilly.*

Châbles FR, La Biolleyre 1 et 2

voir Age du Bronze

Splügen GR, Altberg

LK 1255, ca. 745 270/152 740. Höhe ca. 2000 m.

*Datum der Begehung:* 27.7.1995.

Zufallsfund.

Schalenstein.

Anlässlich der Sanierung des mittelalterlich/neuzeitlichen Saumweges stiessen Mitarbeiter der Bündner Arbeitsgemeinschaft für Wanderwege nördlich des Splügenpasses auf einen grösseren Schalenstein, der unmittelbar am alten Saumweg lag, eine Platte aus einem hellen, gneisartigen Gestein von 0.85 m Länge, 0.54 m Breite und ca. 0.18–20 m Dicke. Die zweifellos künstlich in den Stein eingearbeitete Schale weist einen Durchmesser von ca. 20–22 cm und eine Tiefe von 3 cm auf. Ob es sich um einen eigentlichen «Schalenstein» und nicht etwa um das Halbfabrikat eines «Mörsersteines» handelt, kann nicht mit absoluter Sicherheit gesagt werden. Der Stein verbleibt vorläufig an der Fundstelle.

*ADGR, J. Rageth.*



Abb. 37. Fundort unbekannt, heute im römischen Gutshof Winkel ZH-Seeb. Schalenstein aus Sernifit.

Splügen GR, nördlich Bodmenstafel

LK 1255, ca. 744.870/154.875. Höhe ca. 1740 m.

*Funddatum:* Sommer 1995.

Neue Fundstelle.

Zufallsfund.

Im Zusammenhang mit dem Bau eines Wanderweges stiessen Mitarbeiter der Bündner Arbeitsgemeinschaft für Wanderwege nördlich des Bodmenstafels auf zwei kleinere Schalensteine mit je einer einzelnen grossen Schale, bei denen es sich höchstwahrscheinlich um mittelalterlich/neuzeitliche «Mörsersteine» handelt. Da die Objekte relativ klein waren, wurden sie von der Arbeitsgemeinschaft aus Sicherheitsgründen nach Splügen verfrachtet, wo sie gelegentlich ins Lokalmuseum gelangen sollen.

*ADGR, J. Rageth.*

unbekannter Fundort

*Datum der Fundmeldung:* 30.10.1995.

Zufallsfund ohne Ausgrabung.

Schalenstein.

Am 30. Oktober meldete der Bildhauer U. Thalmann, Teufen, er habe im Findlingsdepot der Firma Eberhard, Bülach, einen Schalenstein (Abb. 37) entdeckt. Es handelt sich dabei um eine ca 145×130 cm grosse, 65 cm dicke Sernifitplatte mit 35 Schalen unterschiedlicher Tiefe. Bisher konnte nicht ermittelt werden, woher der Stein stammt; Abklärungen ergaben, dass es sich nicht um einen der bekannten Schalensteine handelt. Die Oberflächenbeschaffenheit deutet darauf hin, dass er wahrscheinlich bis zu seinem Abtransport mit Erde überdeckt war, oder dass er im Wasser lag. Die Firma Eberhard schenkte den Schalenstein, samt der nötigen Transporte, der Kantonsarchäologie Zürich, die ihn provisorisch im Freilichtmuseum Römischer Gutshof Winkel-Seeb aufgestellt hat.

*KA ZH.*