

STATISTIQUES DE LA PÊCHE

FISCHEREISTATISTIK

1999-2021



© Pour toute publication, l'utilisation complète ou partielle des données de ce document nécessite l'accord du service précité et la citation des sources.

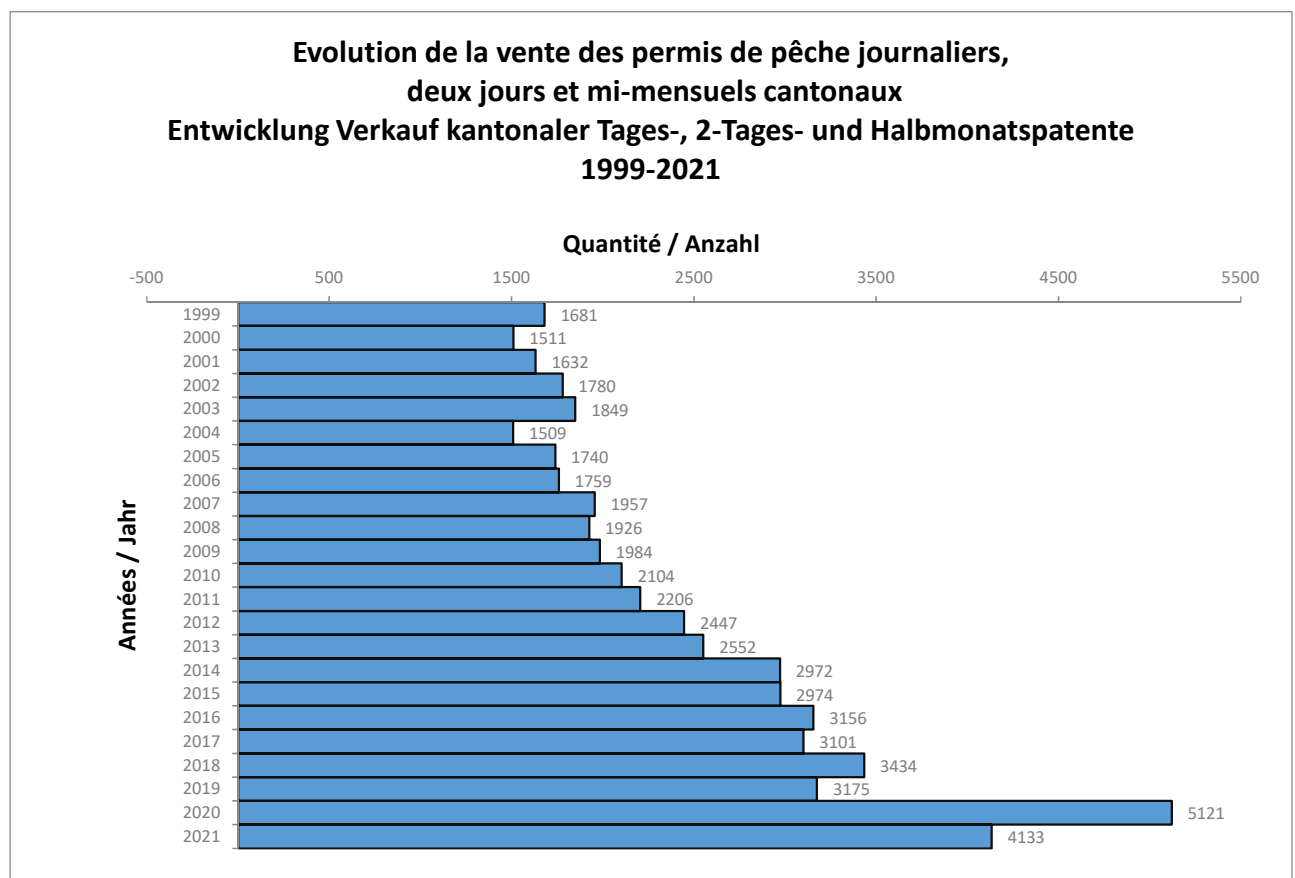
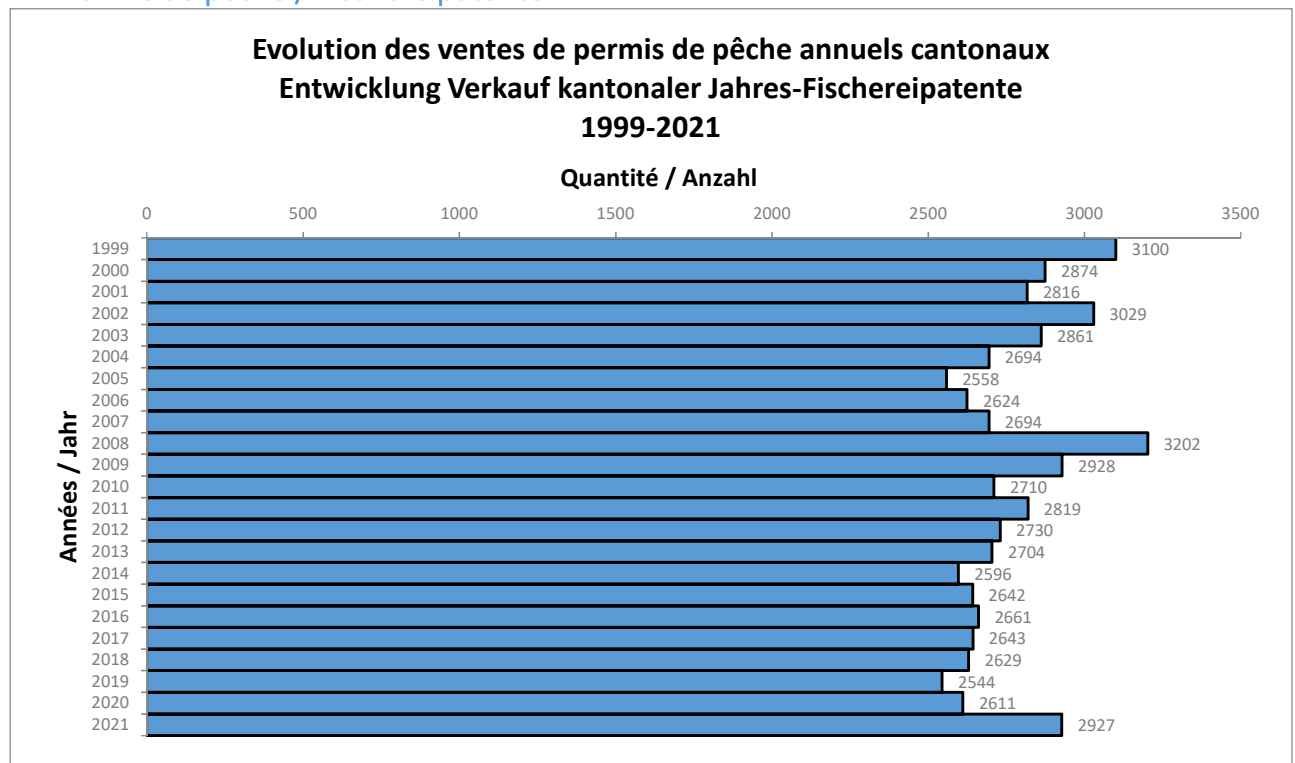
Jede teilweise oder komplette Veröffentlichung dieser Daten bedarf vorgängig eine Bewilligung der obgenannten Dienststelle.

Table des matières / Inhaltsverzeichnis

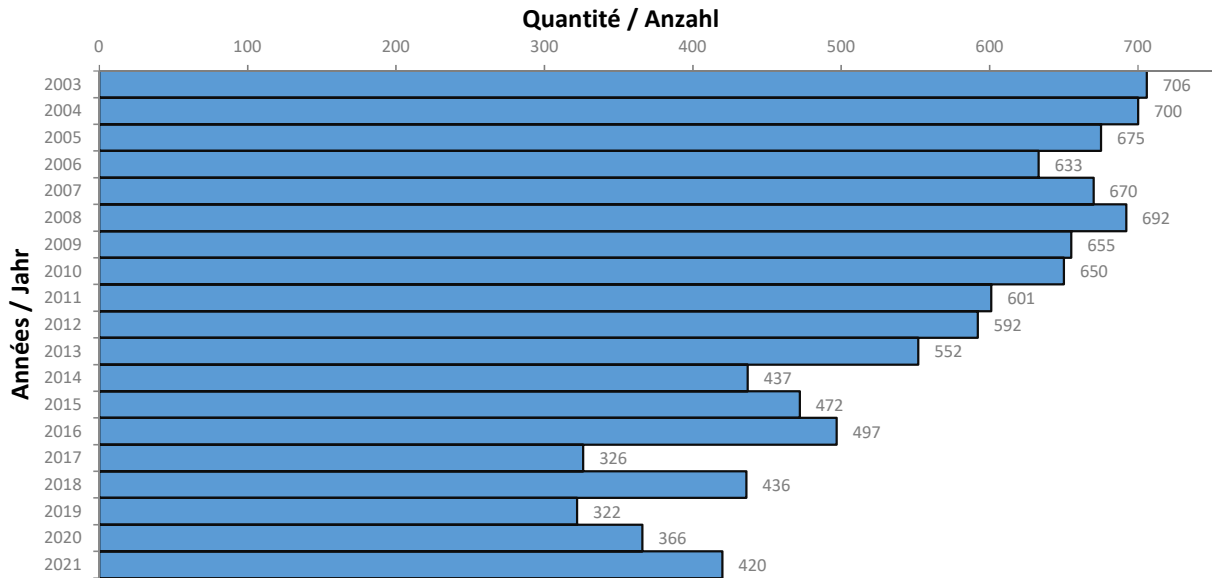
1. Statistiques de la pêche en Valais / Fischereistatistik im Wallis: 1999-2021	2
1.1 Permis de pêche / Fischereipatente	2
1.2 Captures cantonales / Kantonale Fänge	3
1.3 Repeuplement cantonal / Kantonaler Besatz	5
2. Canaux / Kanäle	8
2.1 Captures dans les canaux / Fänge in den Kanälen	8
2.2 Repeuplement des canaux / Besatz der Kanäle	9
3. Rivières (incl. Rhône) / Bäche (inkl. Rotten)	10
3.1 Captures dans les rivières / Fänge in den Bächen	10
3.2 Repeuplement des rivières / Besatz der Bäche	11
4. Lacs de montagne / Bergseen	12
4.1 Captures dans les lacs de montagne / Fänge in den Bergseen	12
4.2 Repeuplement des lacs de montagne / Besatz der Bergseen	13
5. Gouilles / Teiche	16
5.1 Captures dans les gouilles / Fänge in den Teichen	16
5.2 Repeuplement des gouilles / Besatz der Teiche	18
6. Evolution des captures des eaux piscicoles de chaque district (sections FCVPA) / Entwicklung der Fänge in den Fischereigewässern pro Bezirk (Sektionen WKSFV)	20
6.1 District de Conches et Rarogne-Oriental / Bezirk Goms und Östlich-Raron	20
6.2 District de Brig / Bezirk Brig	21
6.4 District de Viège / Bezirk Visp	22
6.3 District de Rarogne / Bezirk Raron	23
6.5 District de Loèche / Bezirk Leuk	24
6.8 District de Sierre / Bezirk Siders	25
6.6 District d'Hérens / Bezirk Hérens	26
6.9 District de Sion / Bezirk Sitten	27
6.7 District de Conthey / Bezirk Conthey	28
6.10 District de Martigny / Bezirk Martigny	29
6.11 District d'Entremont / Bezirk Entremont	30
6.13 District de Saint-Maurice / Bezirk Saint-Maurice	31
6.12 District de Monthey / Bezirk Monthey	32

1. Statistiques de la pêche en Valais / Fischereistatistik im Wallis: 1999-2021

1.1 Permis de pêche / Fischereipatente

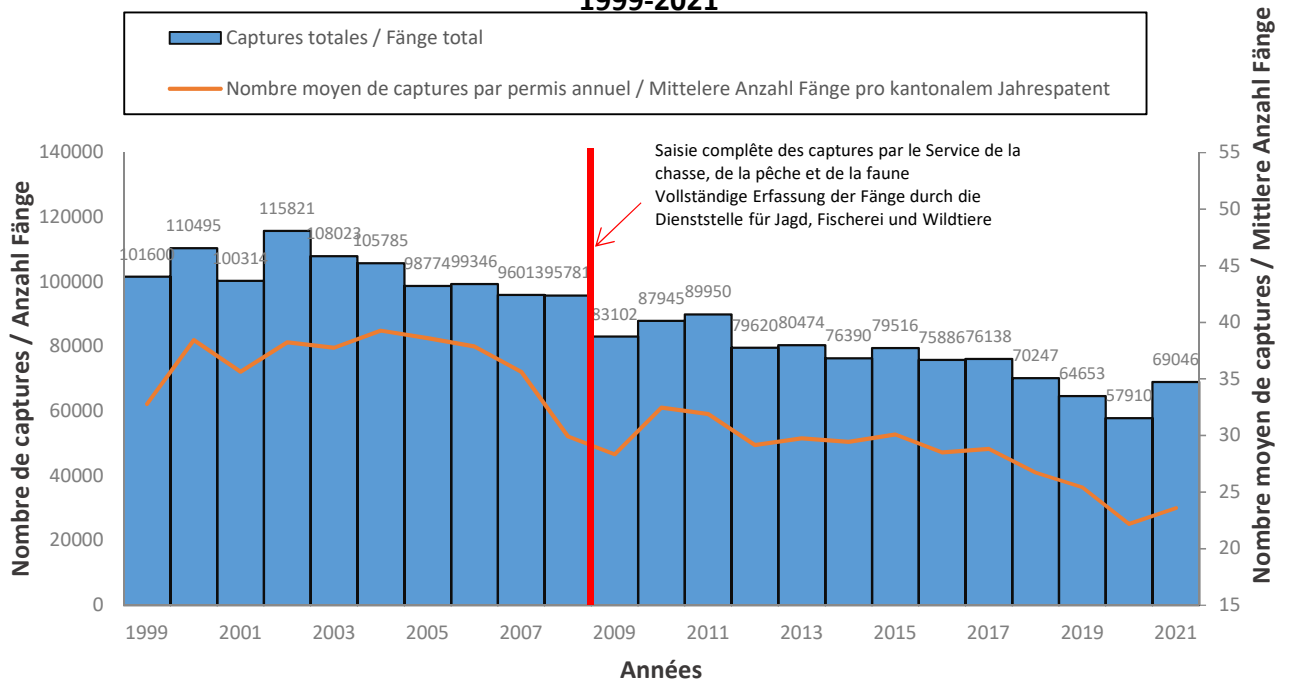


Evolution de la vente des permis annuels canaux Entwicklung Verkauf Kanalpatente 1999-2021

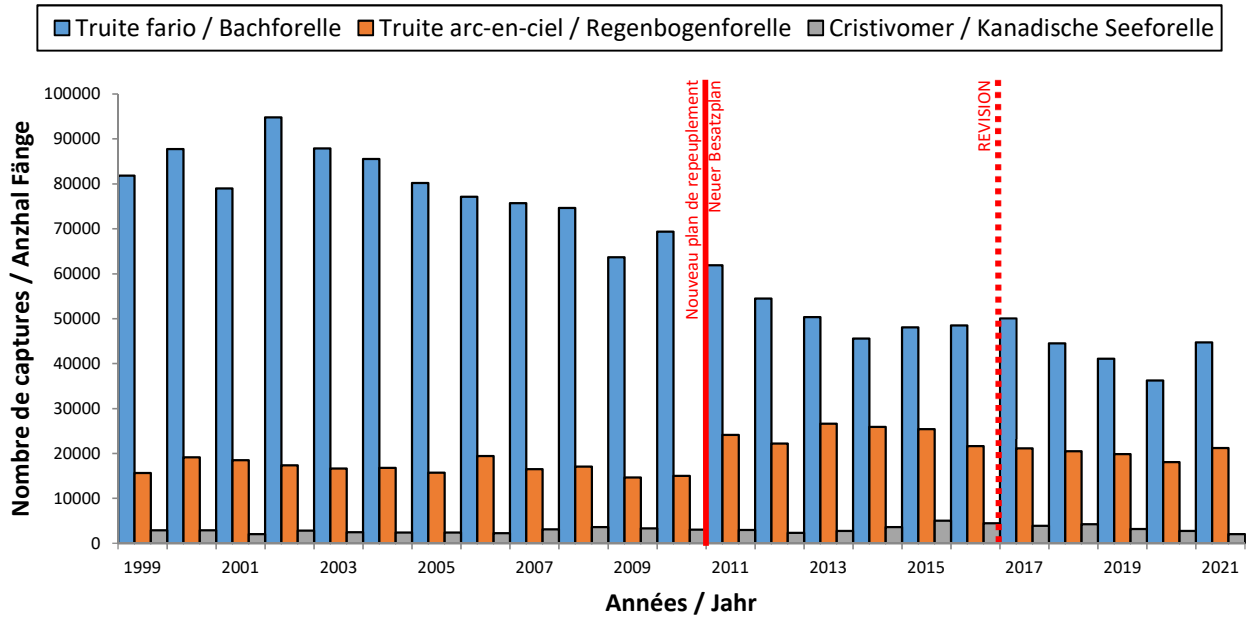


1.2 Captures cantonales / Kantonale Fänge

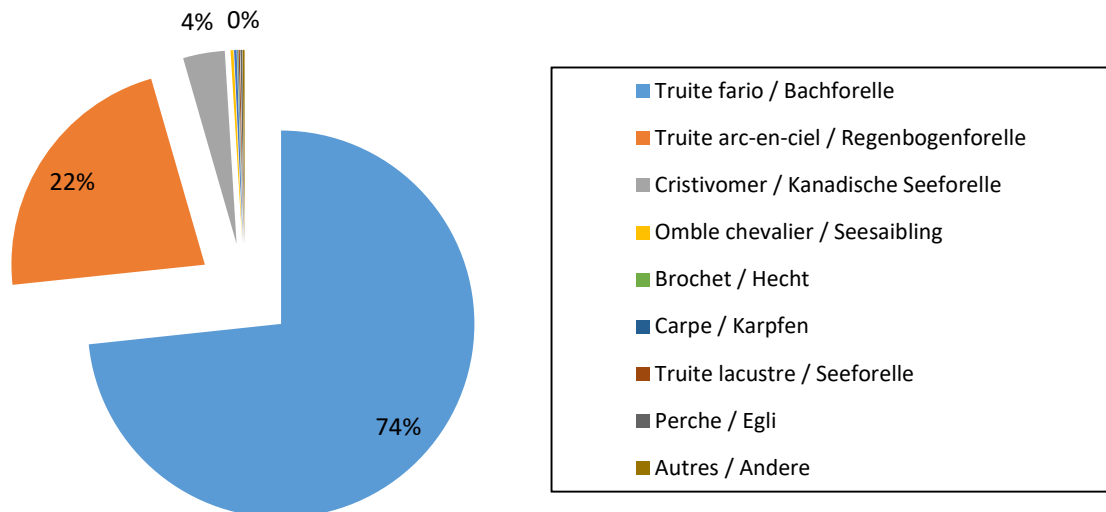
Evolution du nombre de captures par année et du nombre moyen de captures par permis annuel cantonal Entwicklung der jährlichen Fänge und mittlere Anzahl Fänge pro kantonalem Jahrespatent 1999-2021



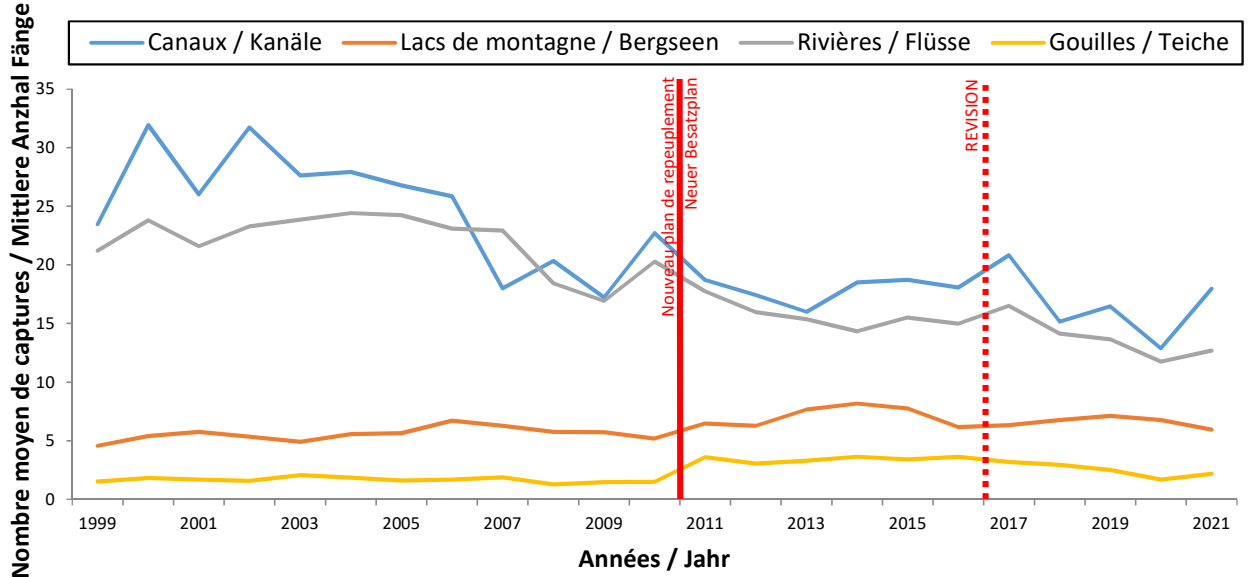
Evolution du nombre de captures pour les 3 espèces principales de Salmonidés Entwicklung Anzahl Fänge für die 3 Haupt-Salmonidenarten 1999-2021



Pourcentage de captures par espèce pour le Valais Prozent Anteil der Fänge pro Art im Wallis 1999-2021

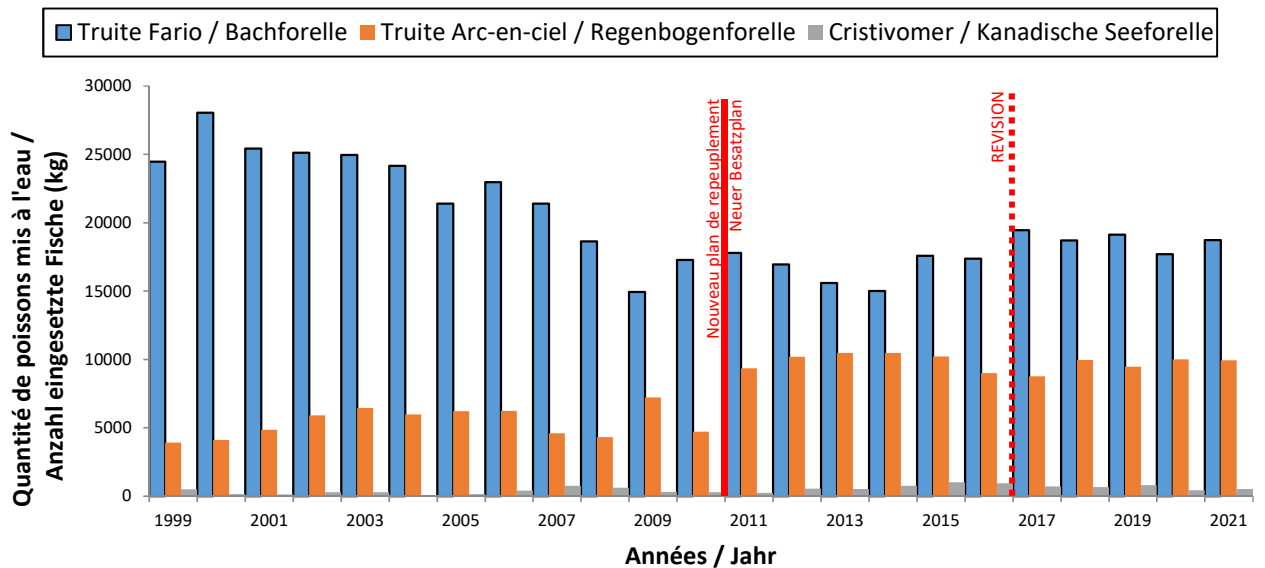


**Nombre moyen de Salmonidés capturés par permis annuel
pour les différents types d'eau cantonales**
**Mittlere Anzahl gefangene Salmoniden pro Jahrespatent für die
unterschiedlichen kantonalen Gewässer**
1999-2021

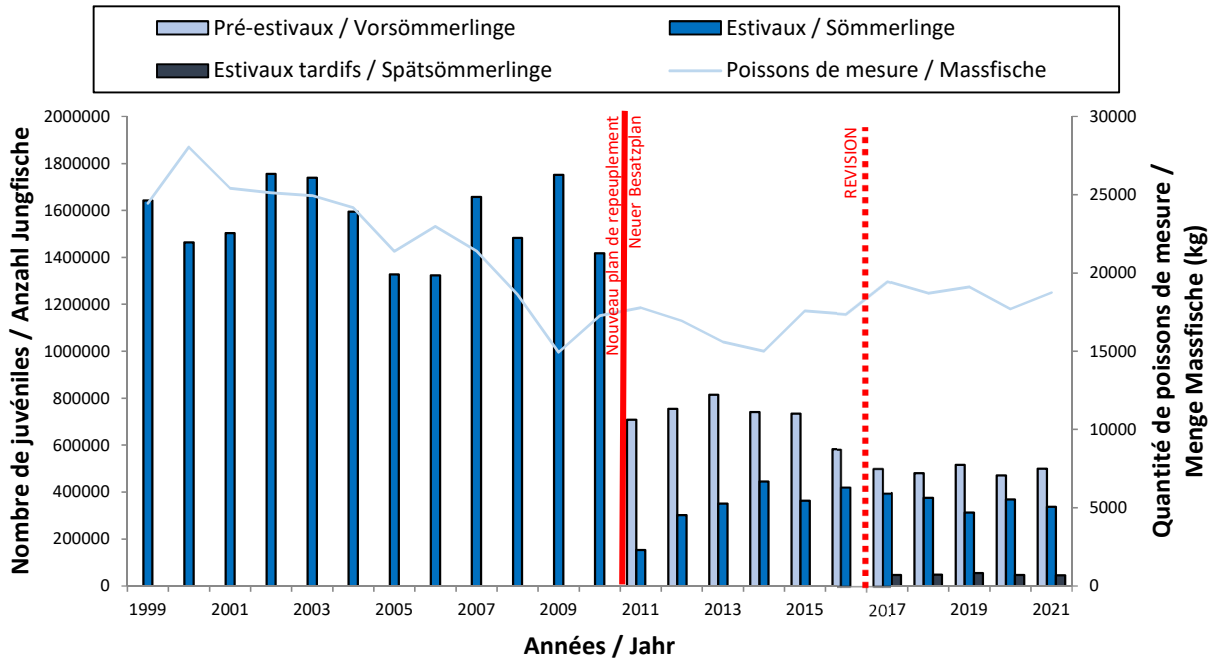


1.3 Repeuplement cantonal / Kantonaler Besatz

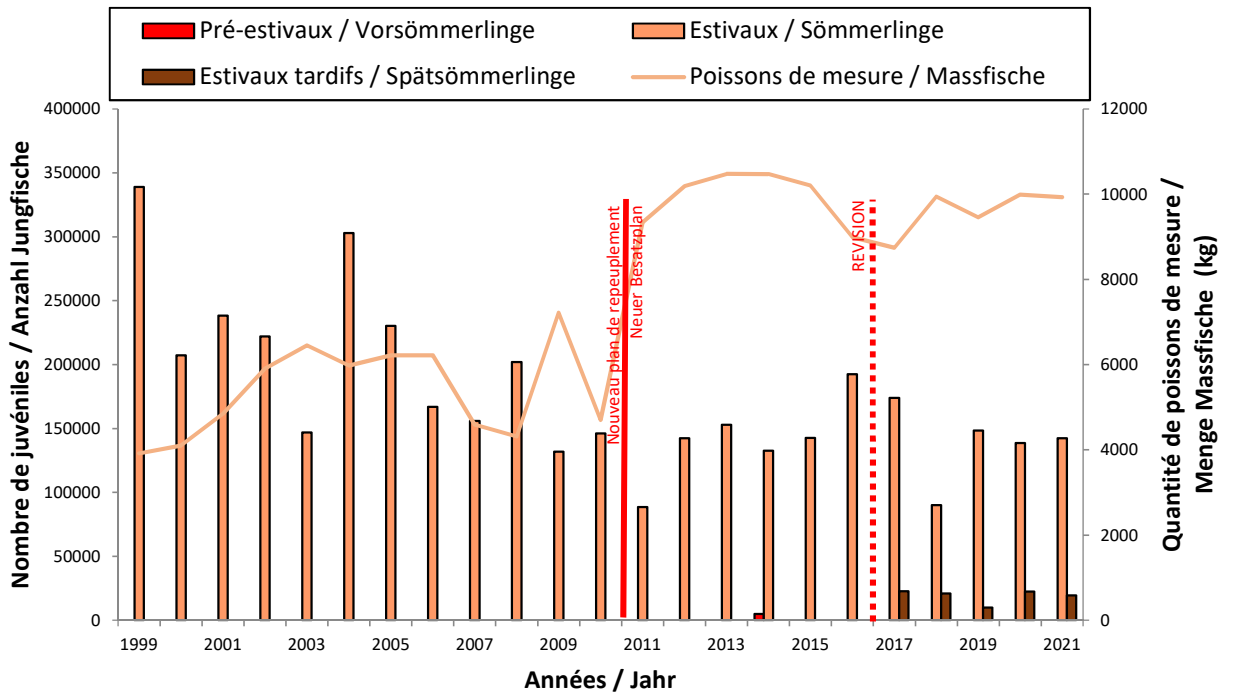
**Repeuplement en poissons de mesure - truites fario, arc-en-ciel et
crativomer**
**Massfisch-Besatz - Bachforellen, Regenbogenforellen und Kanadische
Seeforellen**
1999-2021



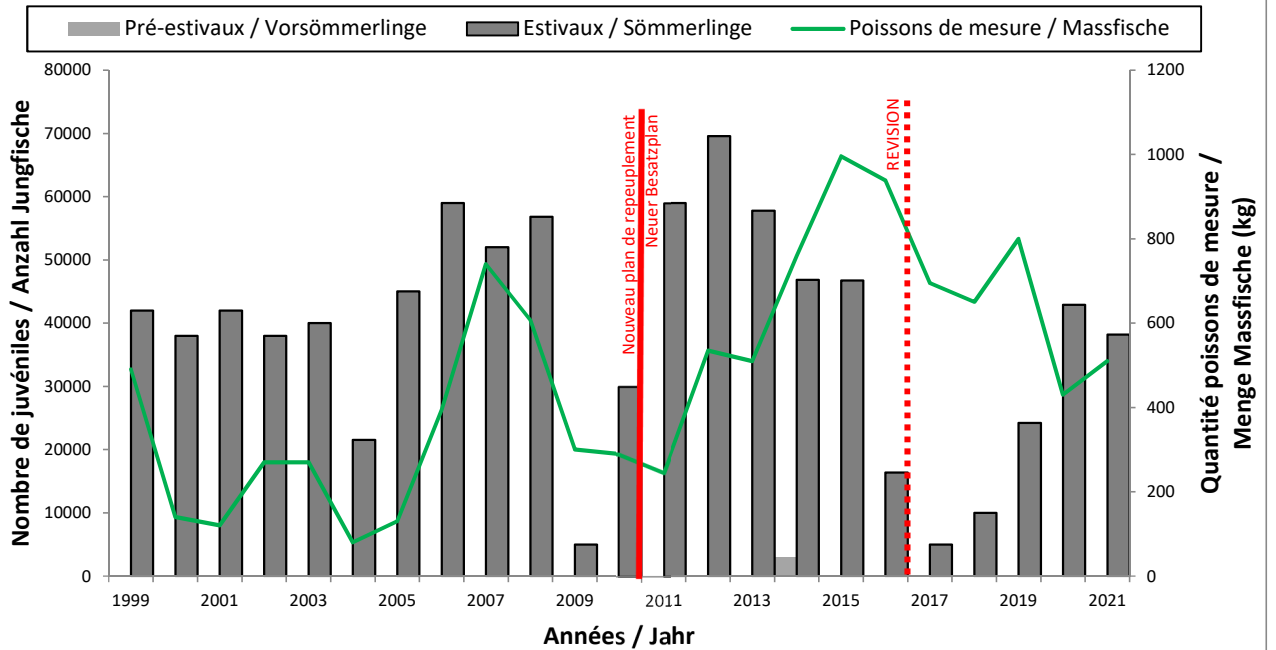
Repeuplement en truites farios Besatz - Bachforellen 1999-2021



Repeuplement en truites arc-en-ciel Besatz - Regenbogenforellen 1999-2021

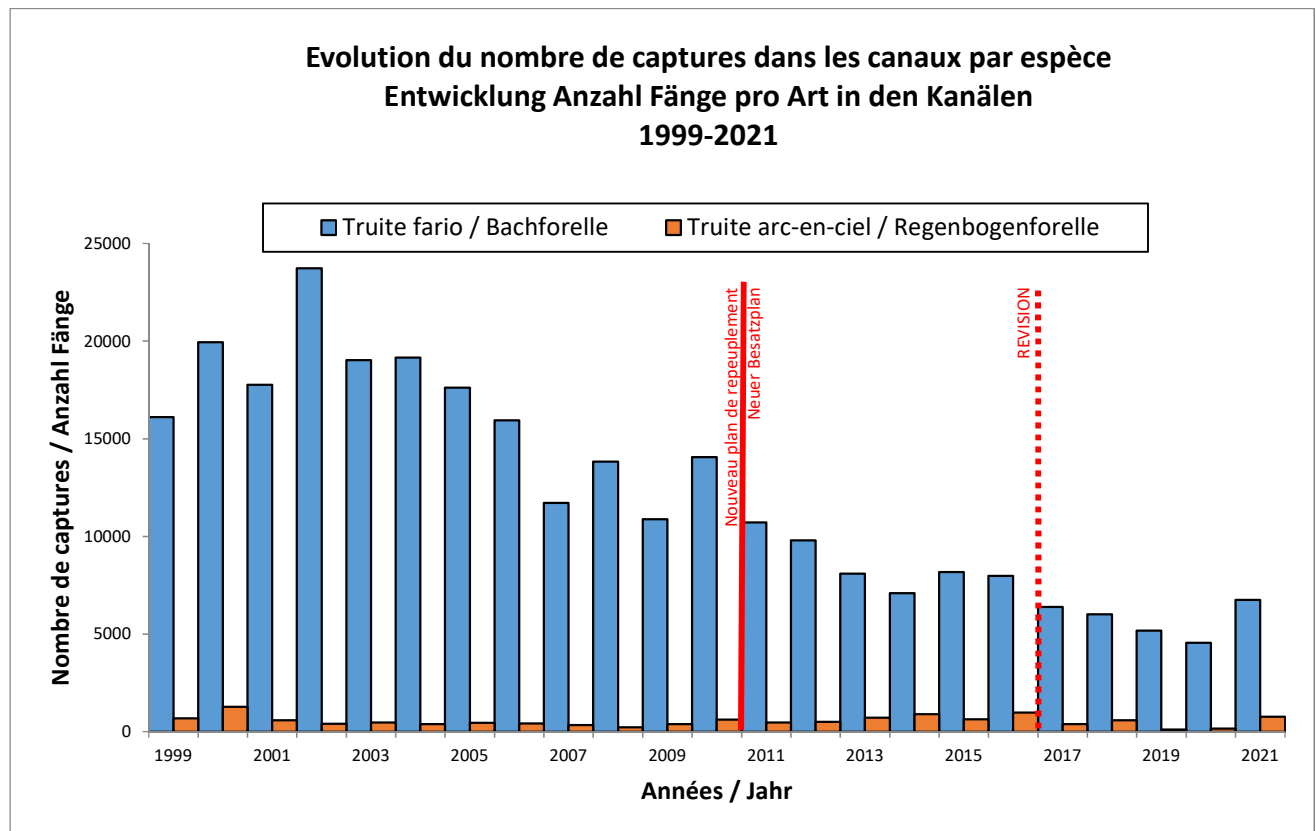
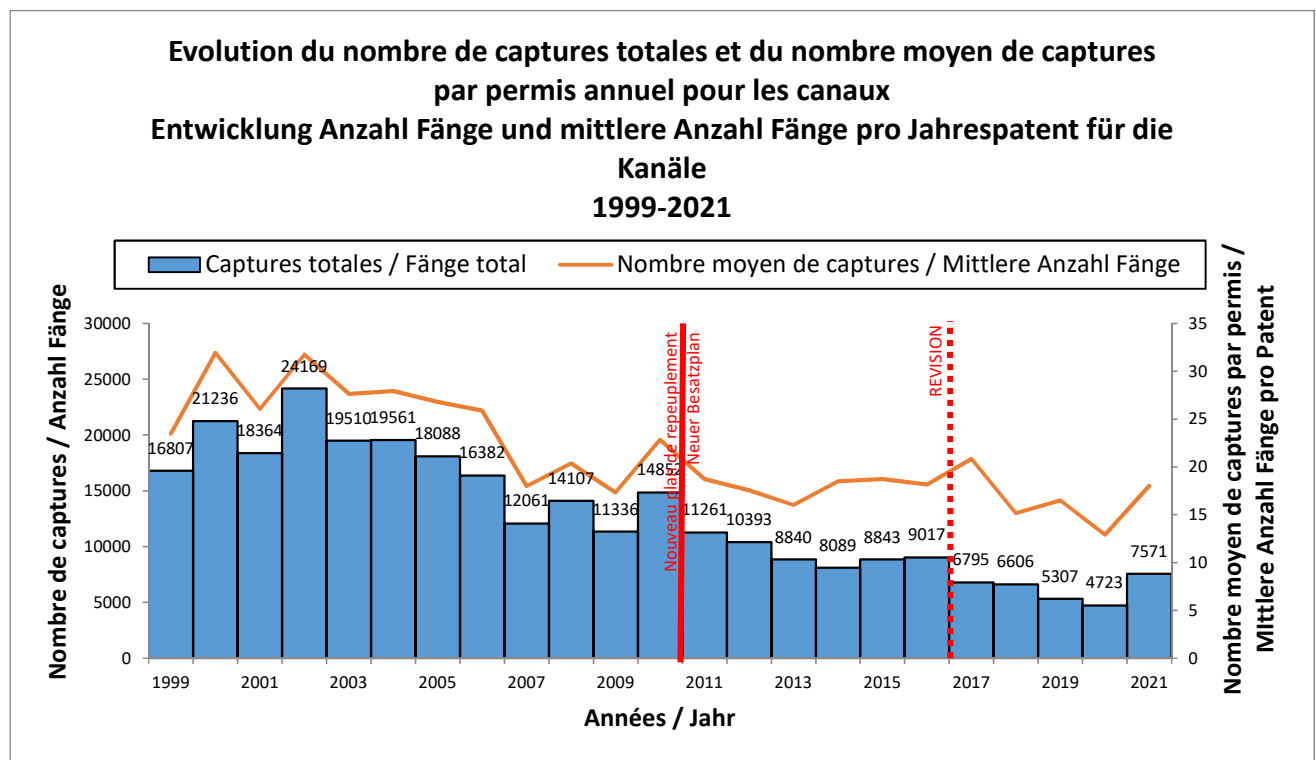


Repeuplement en cristivomers Besatz - Kanadische Seeforellen 1999 et 2021

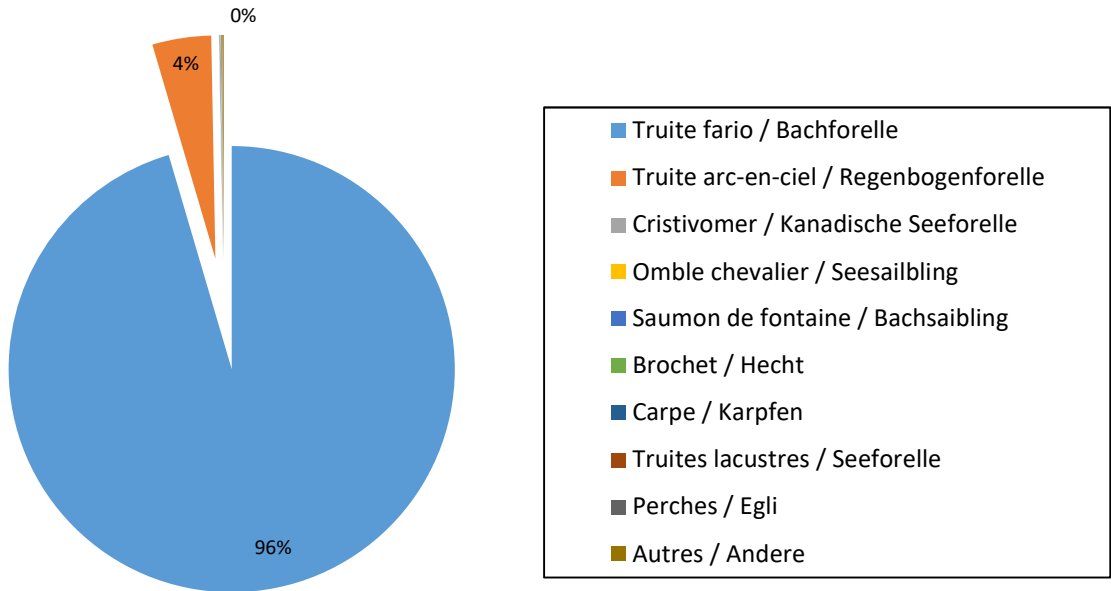


2. Canaux / Kanäle

2.1 Captures dans les canaux / Fänge in den Kanälen

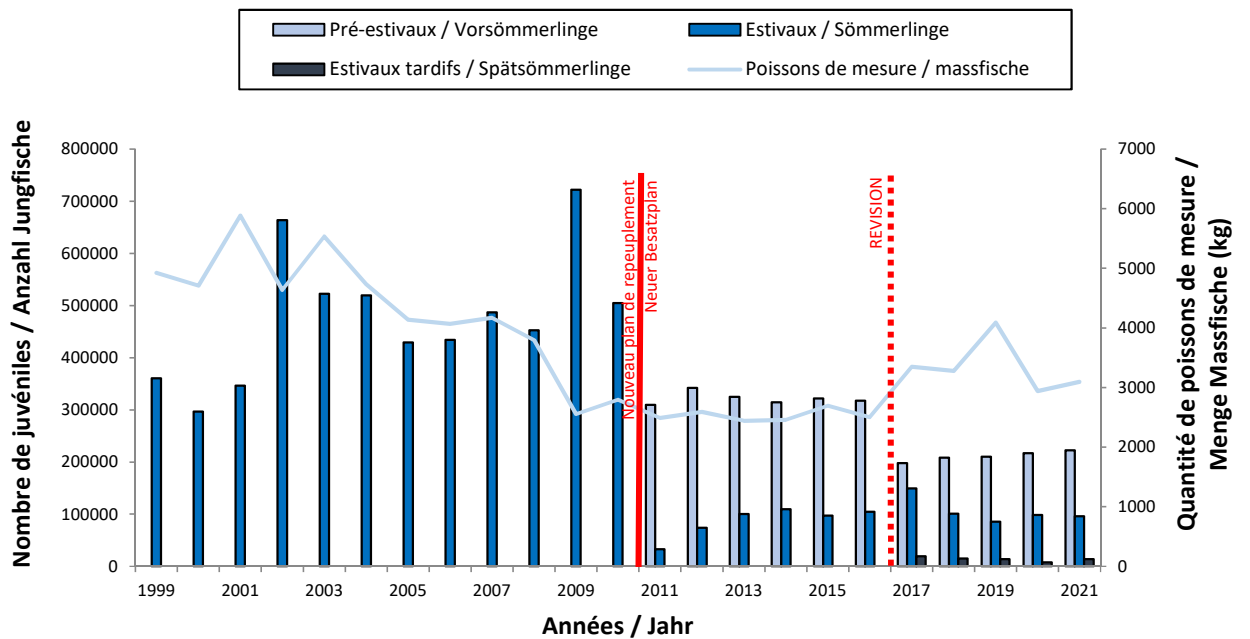


**Pourcentage de captures selon l'espèce dans les canaux
Prozentualer Anteil der Fänge pro Art in Kanälen
1999-2021**



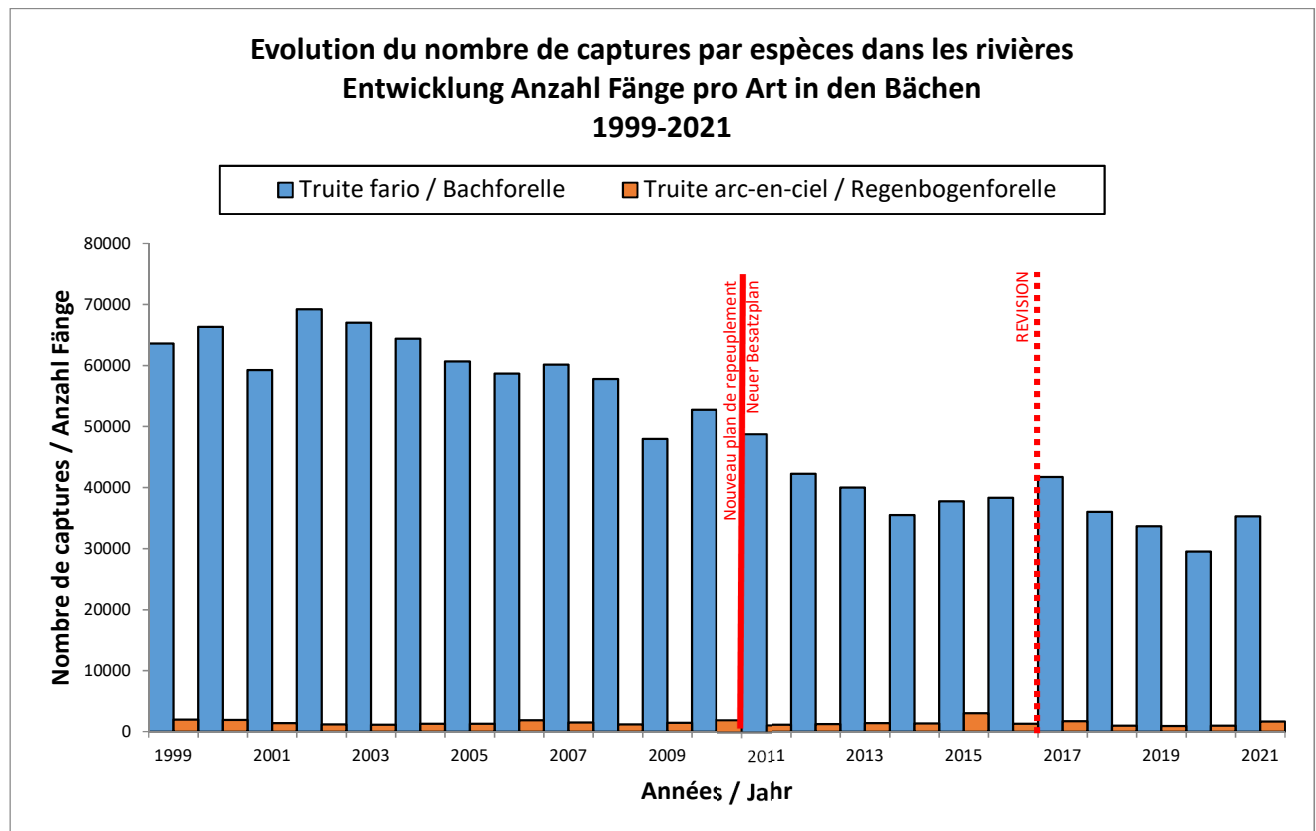
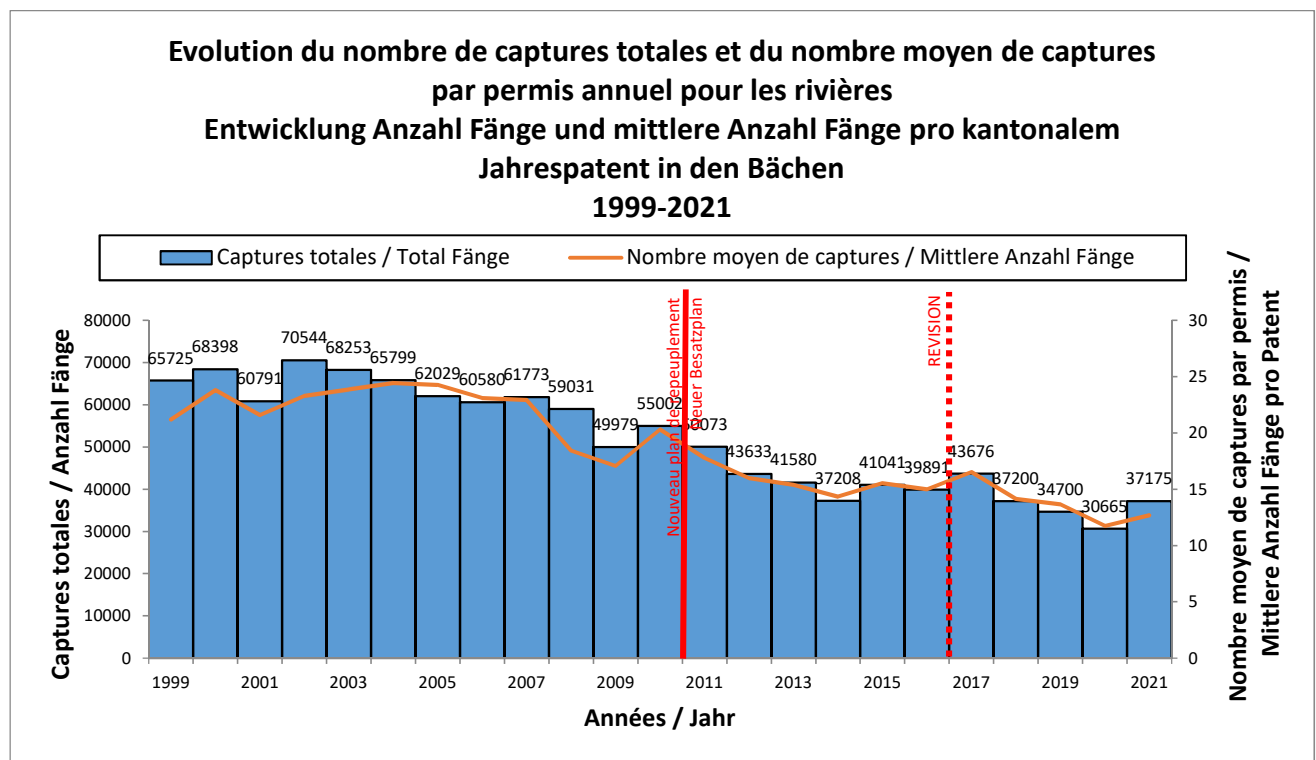
2.2 Repeuplement des canaux / Besatz der Kanäle

**Repeuplement des canaux en truites farios
Besatz der Kanäle - Bachforellen
1999-2021**

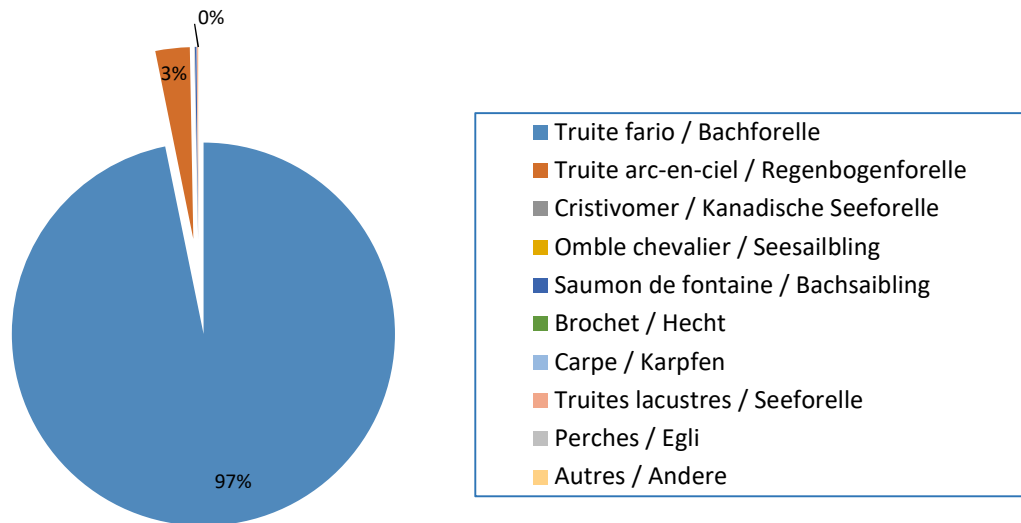


3. Rivières (incl. Rhône) / Bäche (inkl. Rotten)

3.1 Captures dans les rivières / Fänge in den Bächen

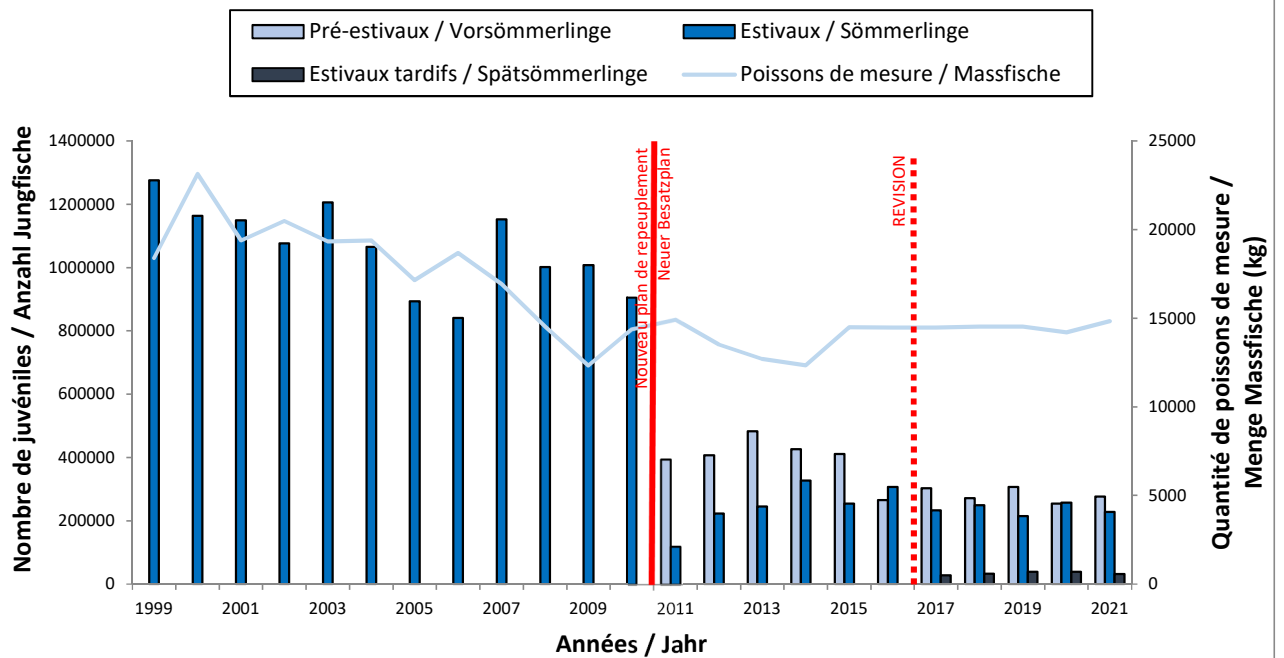


Pourcentage de captures par espèce dans les rivières Prozentualer Anteil der Fänge pro Art in den Bächen 1999-2021



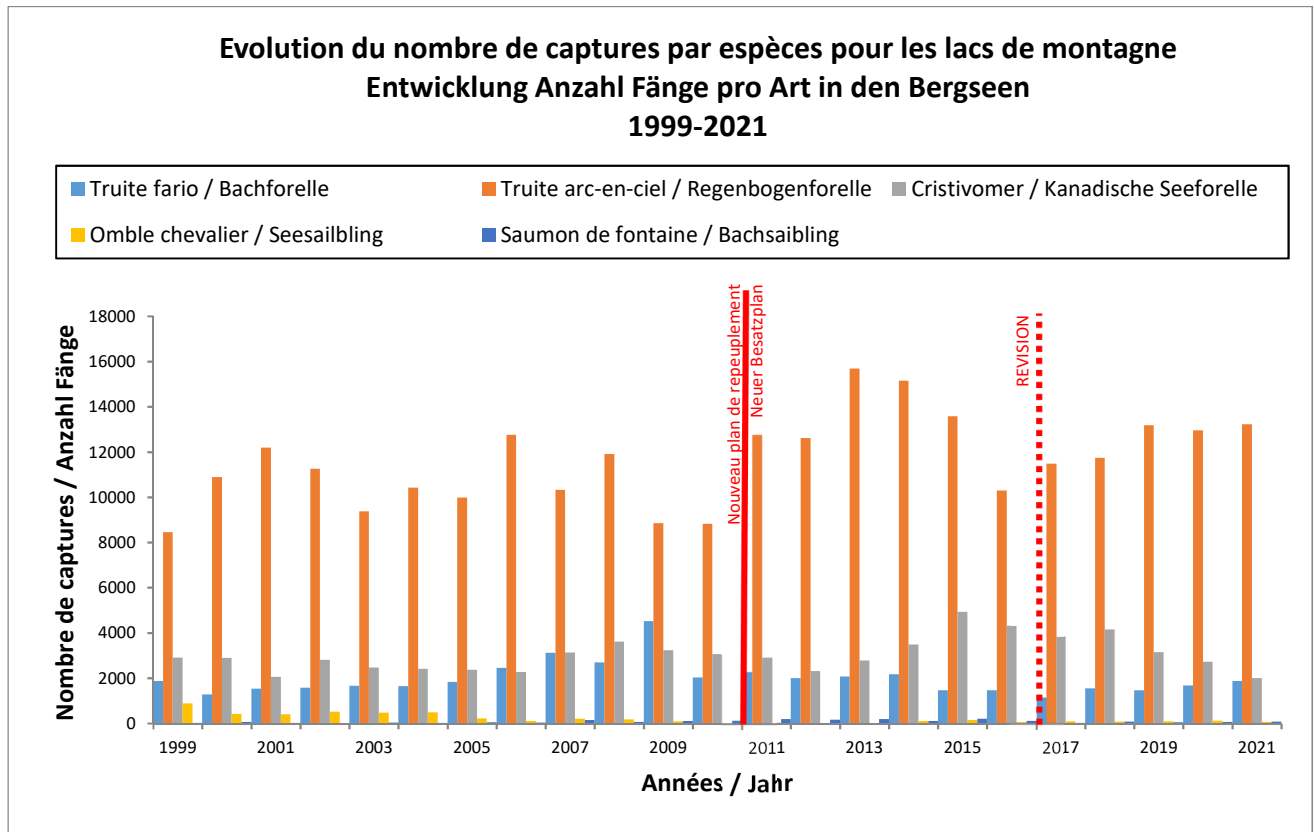
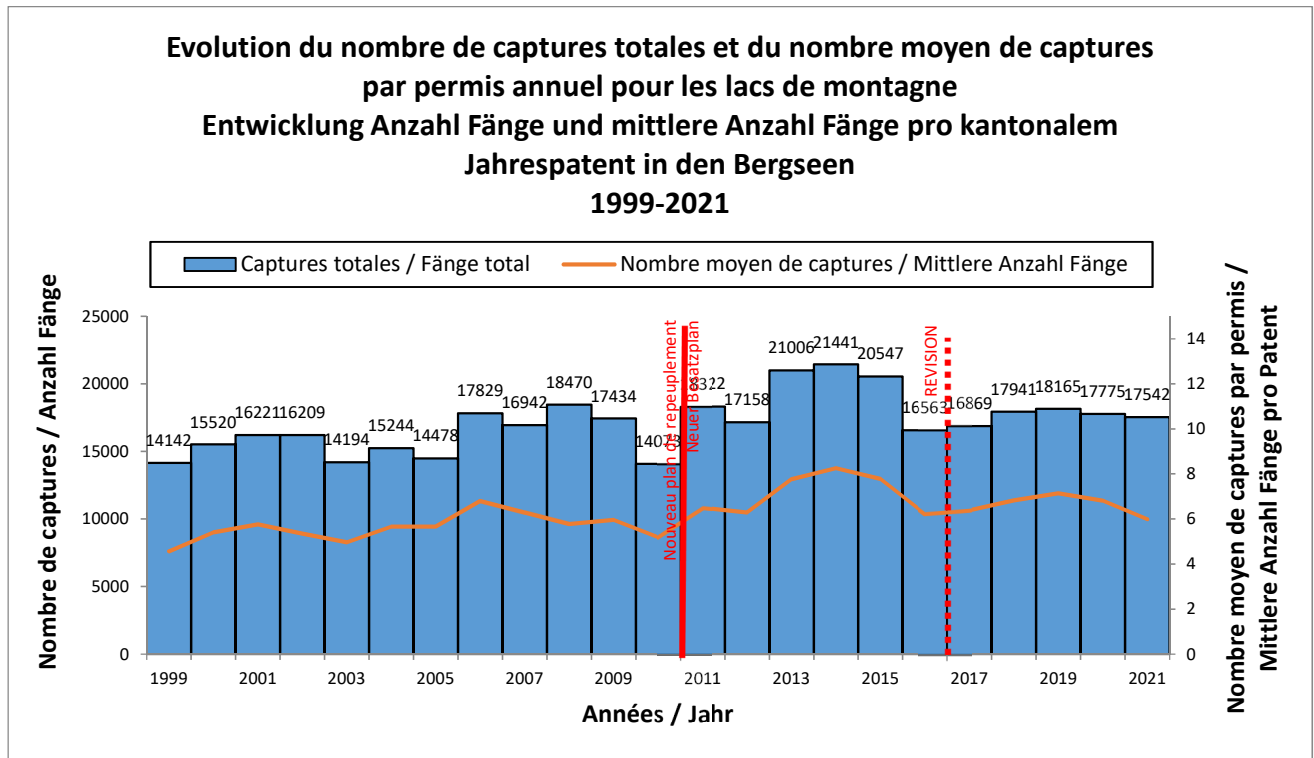
3.2 Repeuplement des rivières / Besatz der Bäche

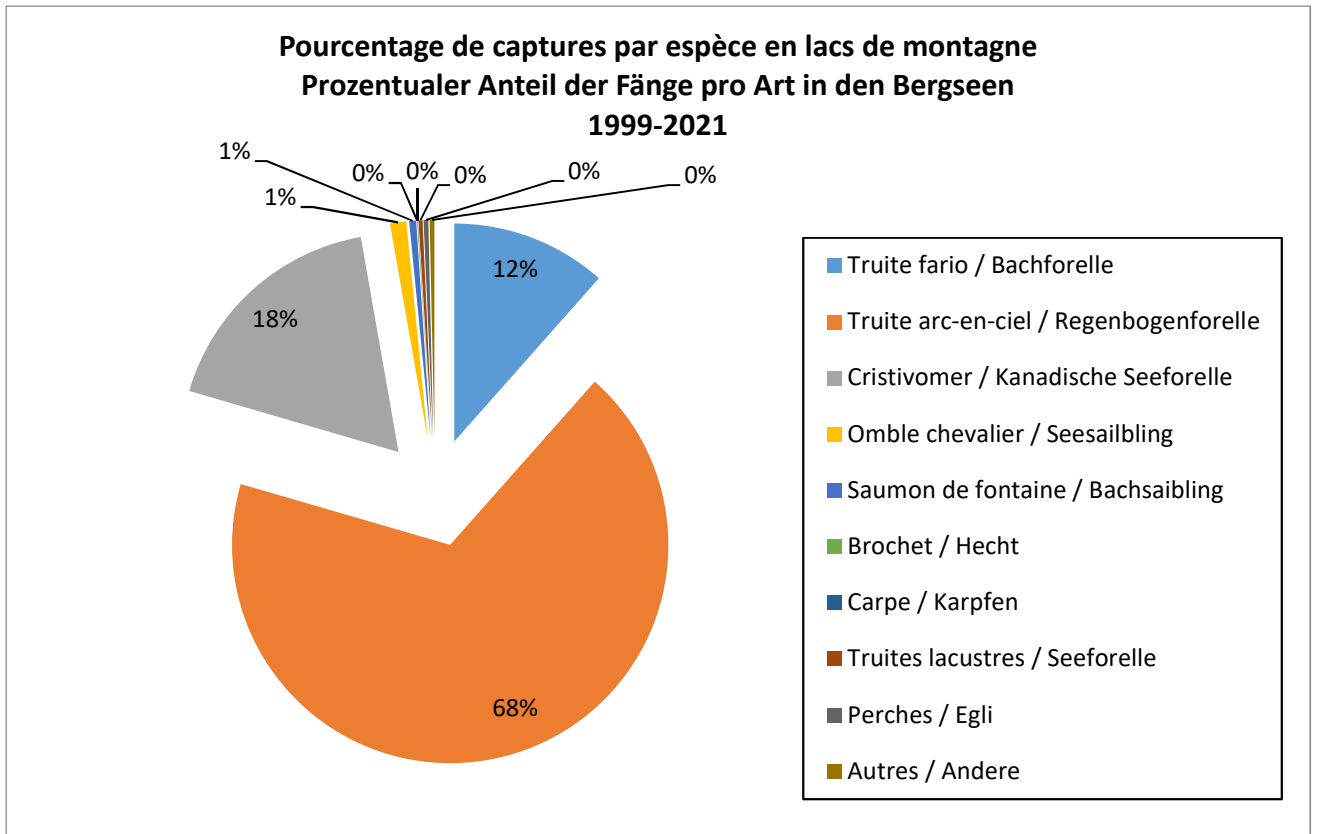
Repeuplement des rivières en truites farios Besatz der Bäche - Bachforellen 1999-2021



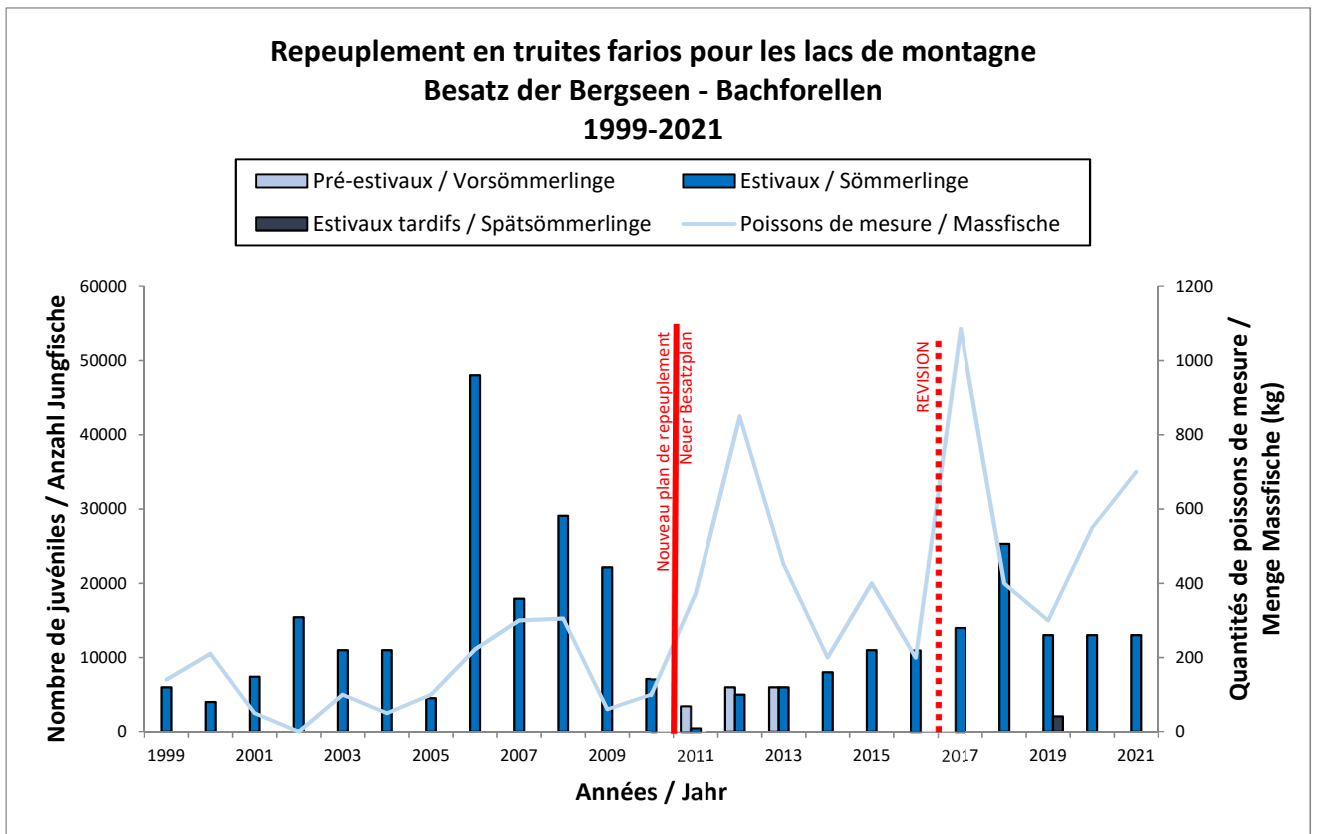
4. Lacs de montagne / Bergseen

4.1 Captures dans les lacs de montagne / Fänge in den Bergseen

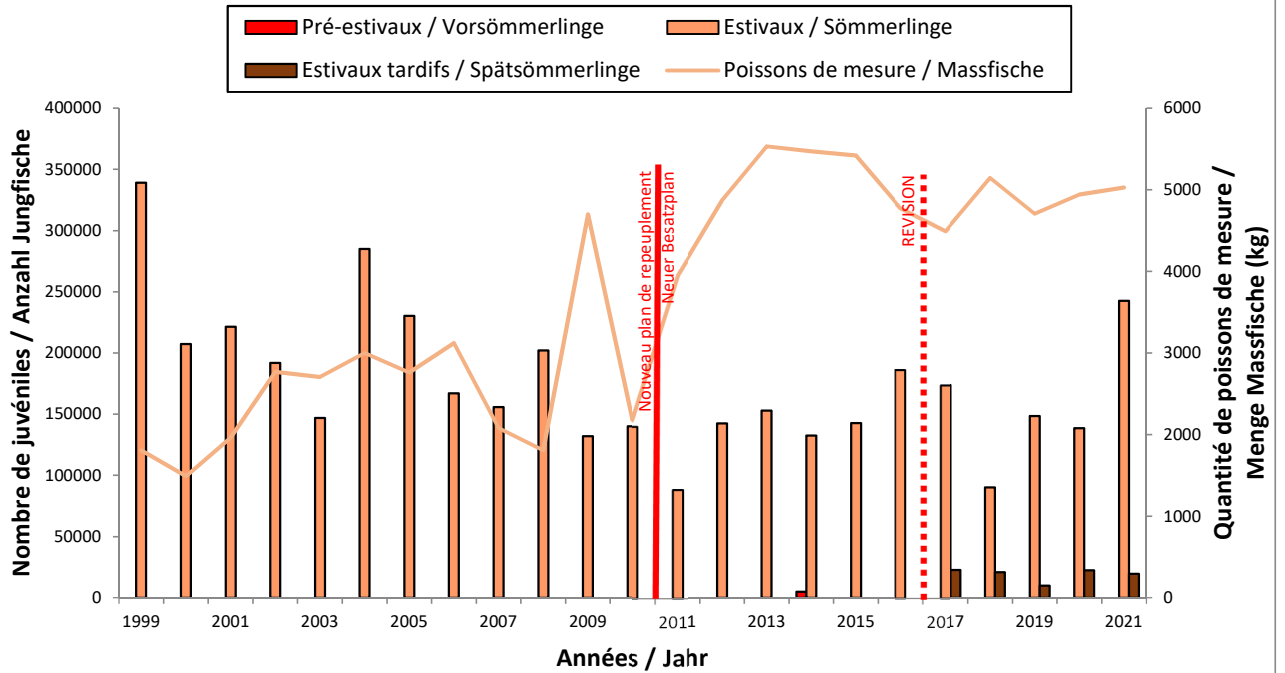




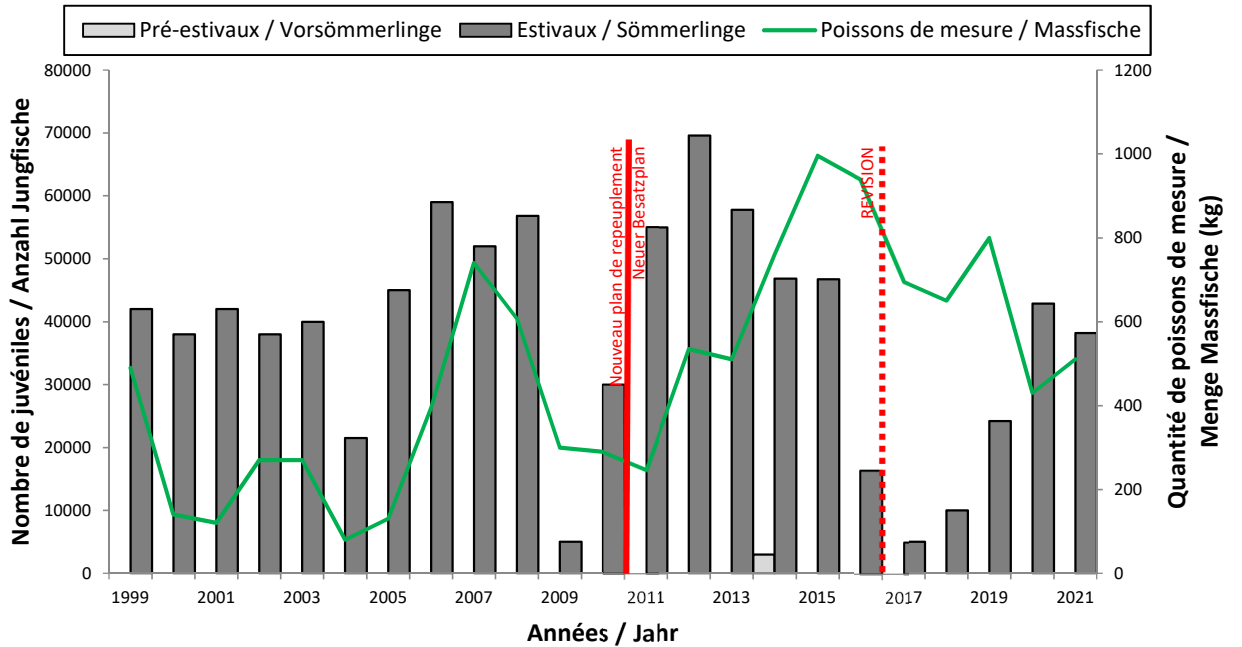
4.2 Repeuplement des lacs de montagne / Besatz der Bergseen



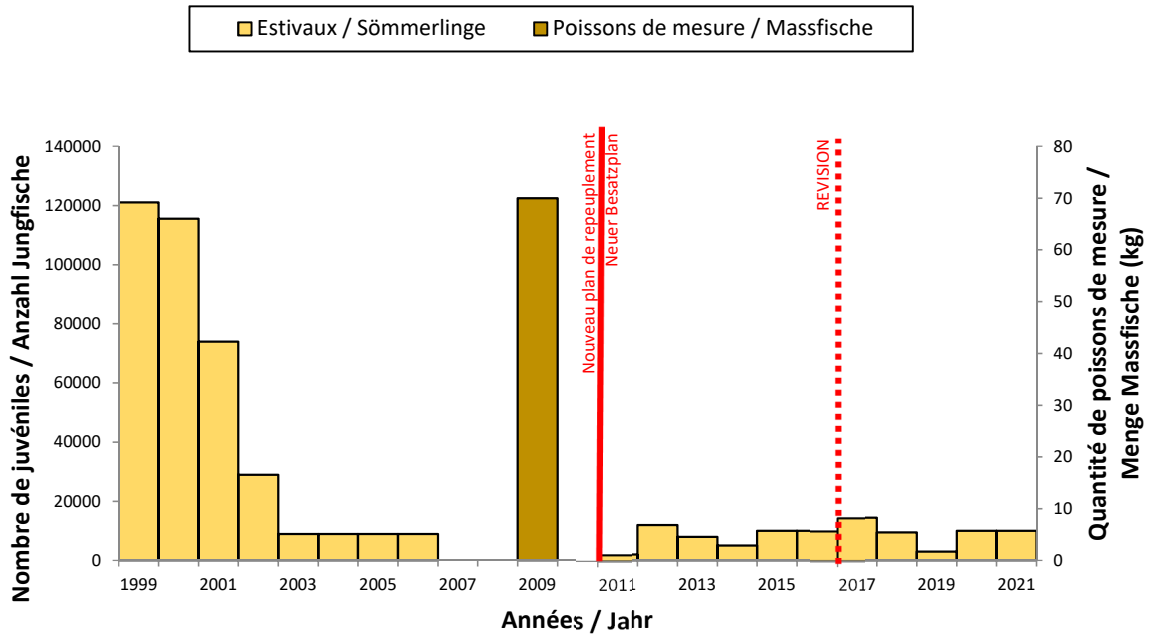
Repeuplement en truites arc-en-ciel pour les lacs de montagne Besatz der Bergseen - Regenbogenforellen 1999-2021



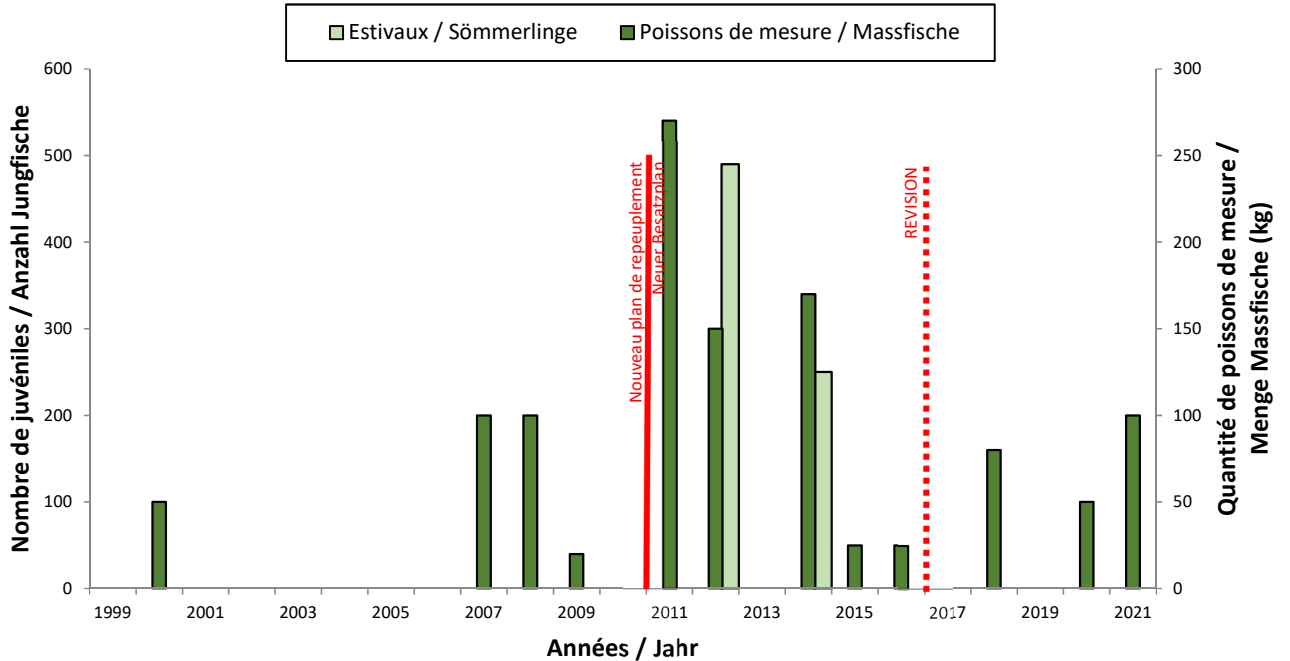
Repeuplement en cristivomers dans les lacs de montagne Besatz der Bergseen - Kanadische Seeforellen 1999 à 2021



Repeuplement en ombles chevalier dans les lacs de montagne Besatz der Bergseen - Seesaiblinge 1999 à 2021

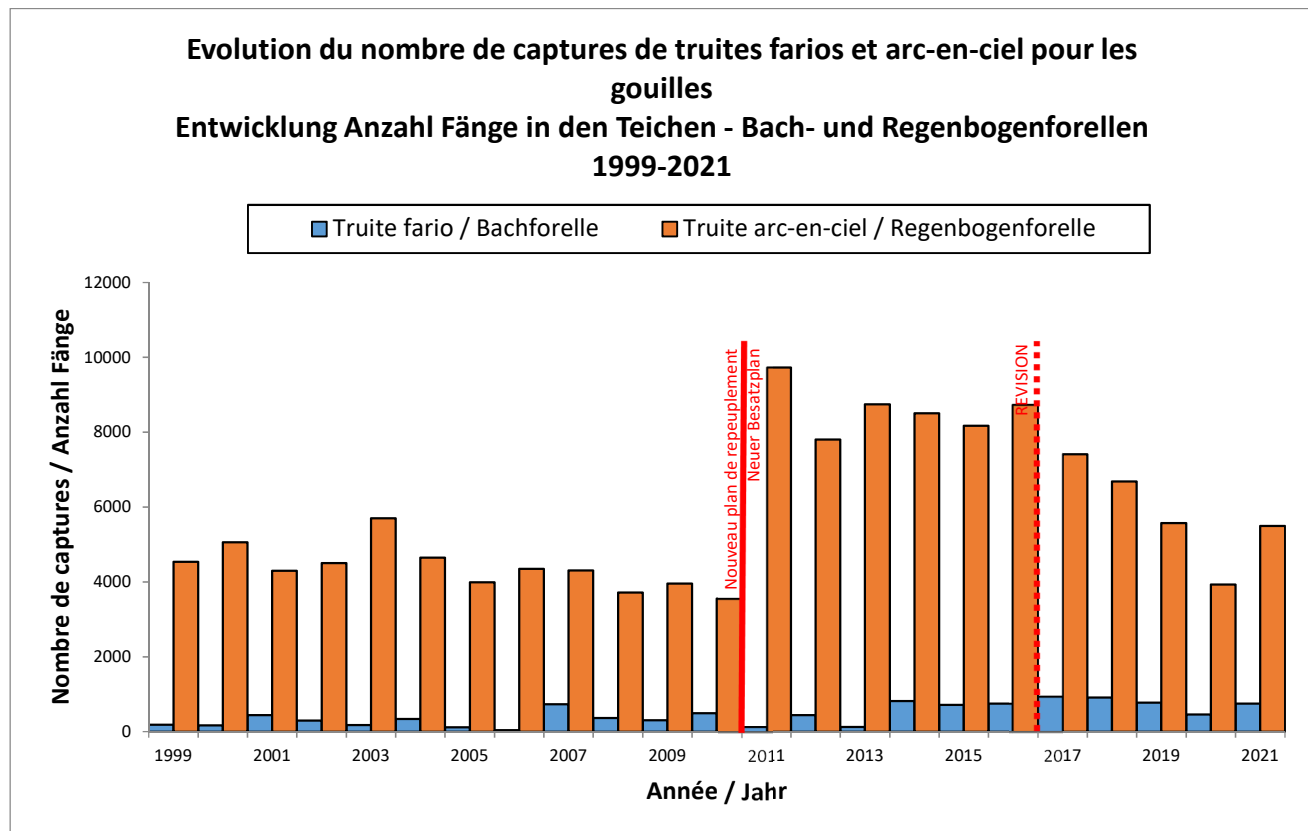
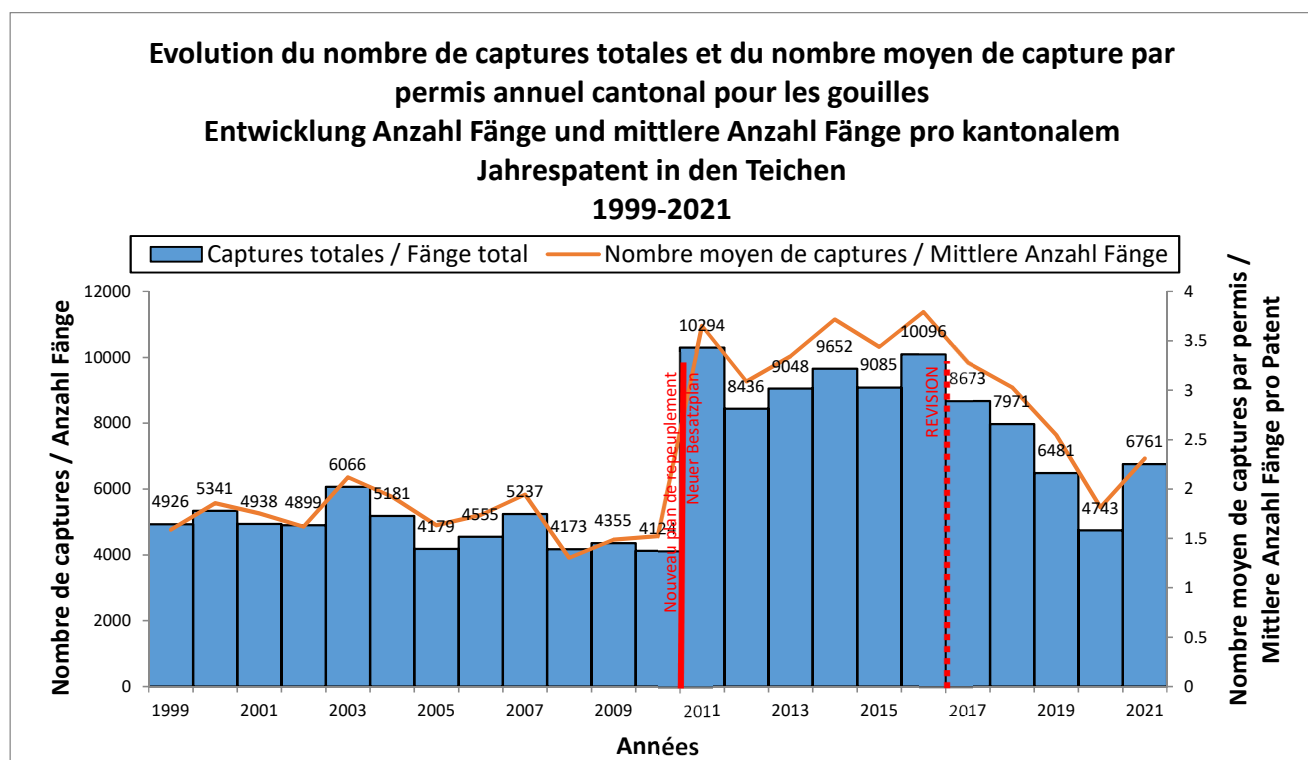


Repeuplement en saumons de fontaine dans les lacs de montagne Besatz der Bergseen - Bachsaiblinge 1999-2021

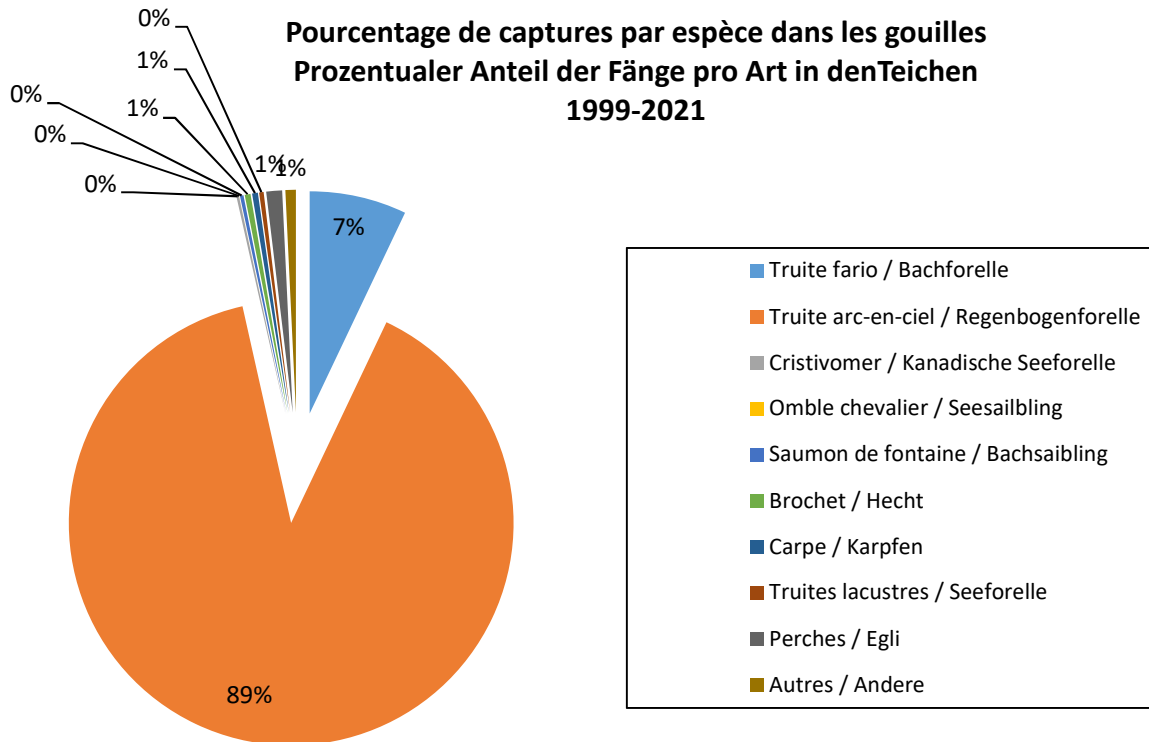
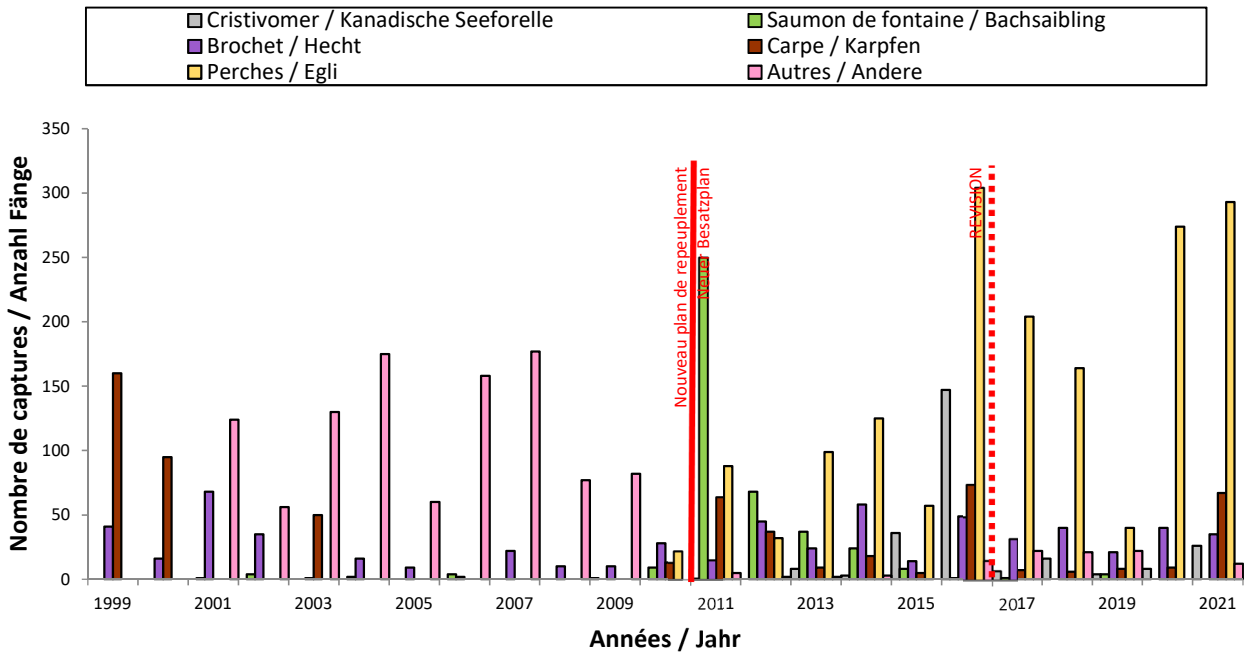


5. Gouilles / Teiche

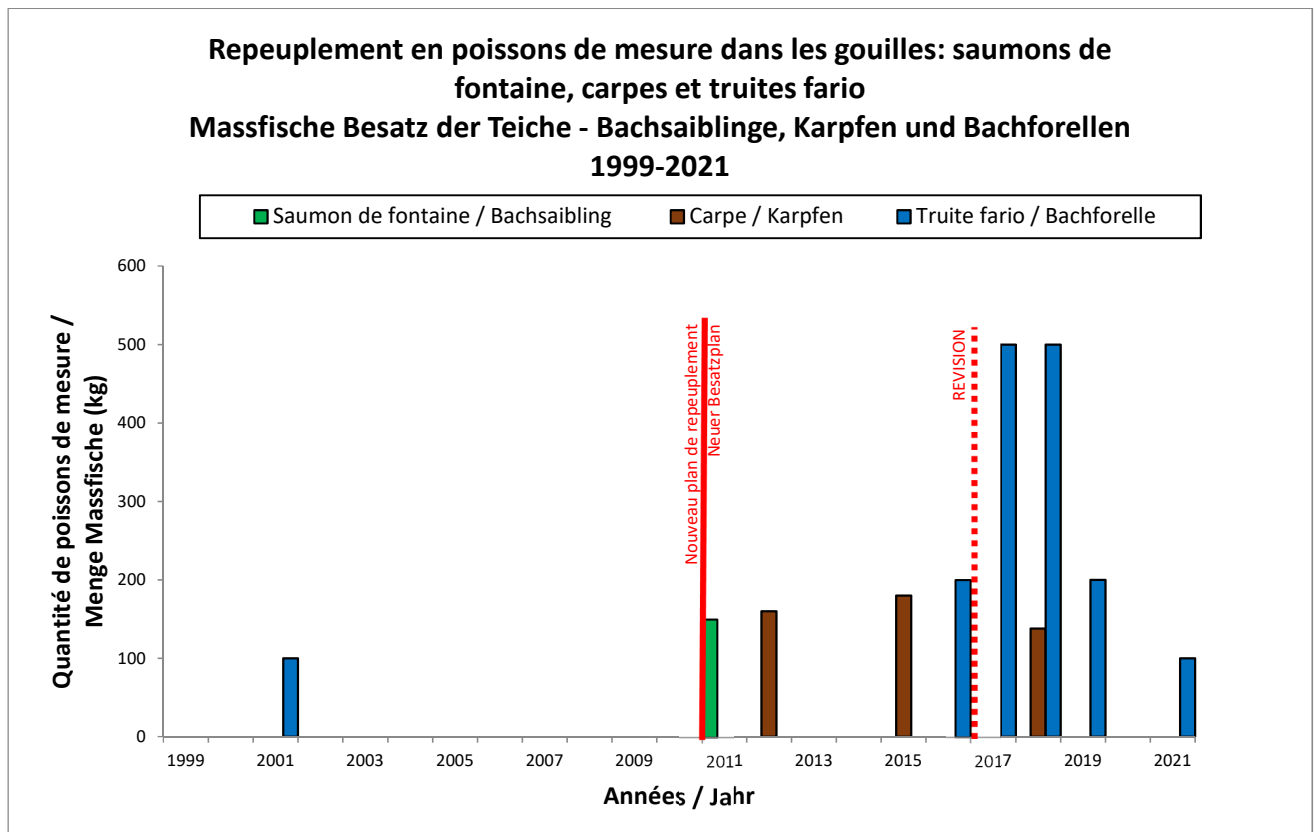
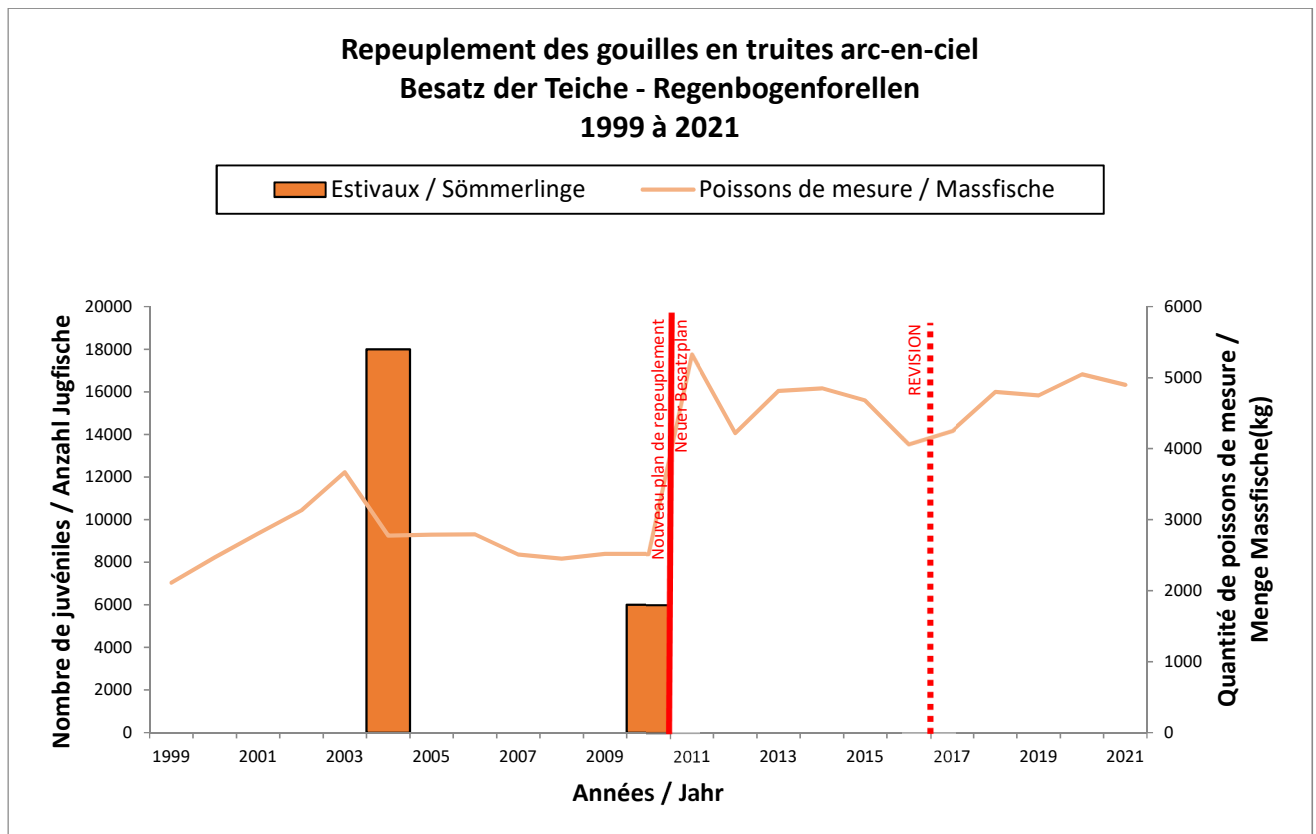
5.1 Captures dans les gouilles / Fänge in den Teichen



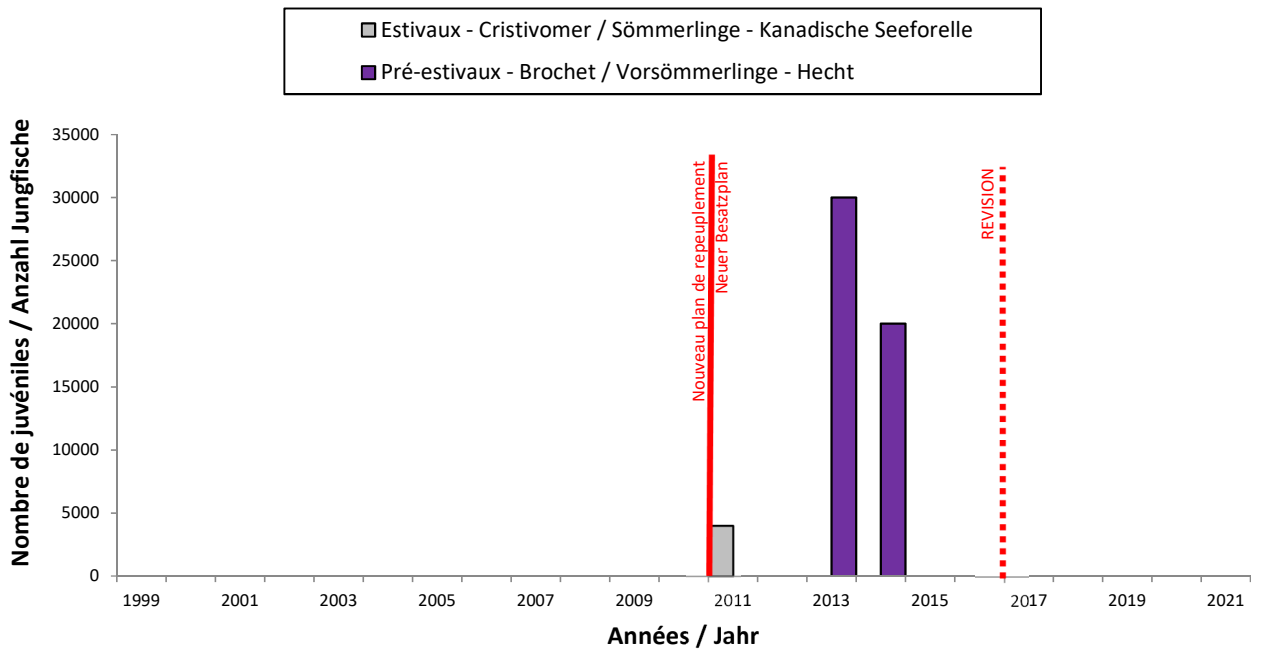
Evolution du nombre de capture par espèce pour les gouilles Entwicklung Fänge pro Art in den Teichen 1999-2021



5.2 Repeuplement des gouilles / Besatz der Teiche

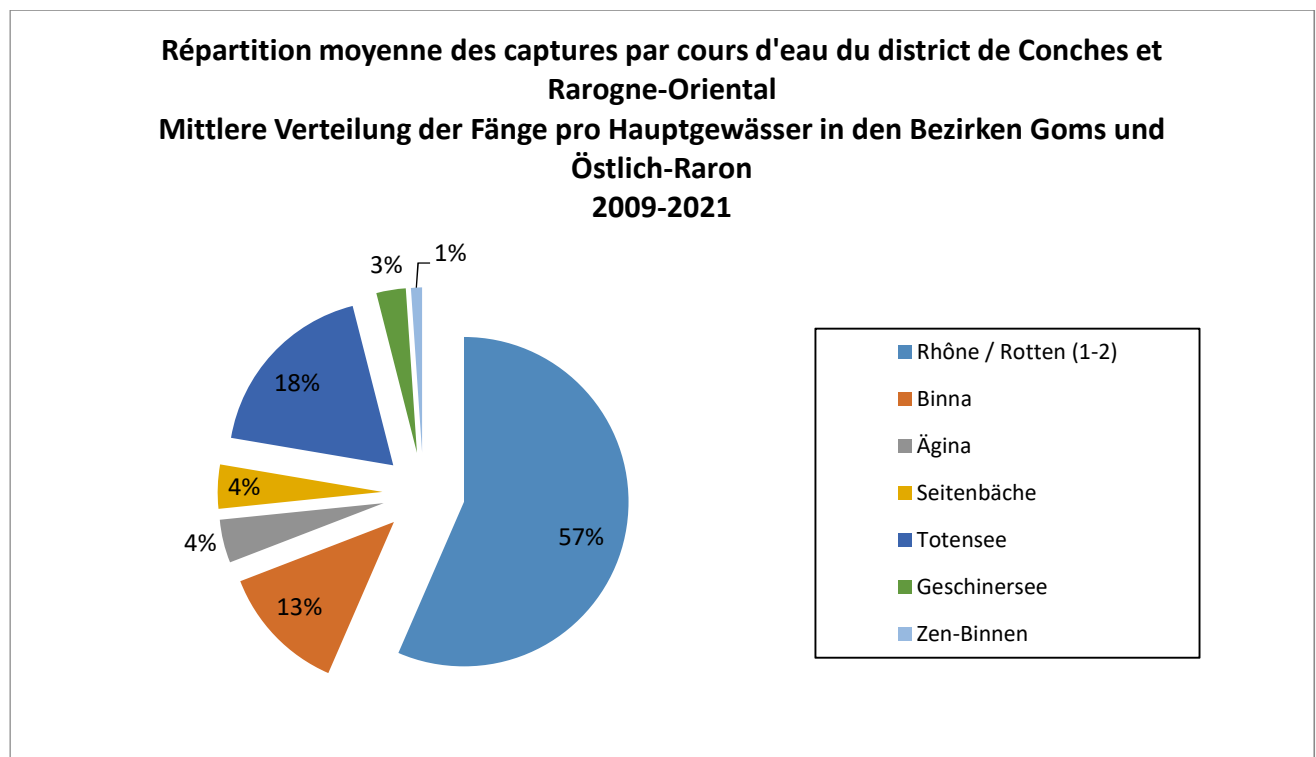
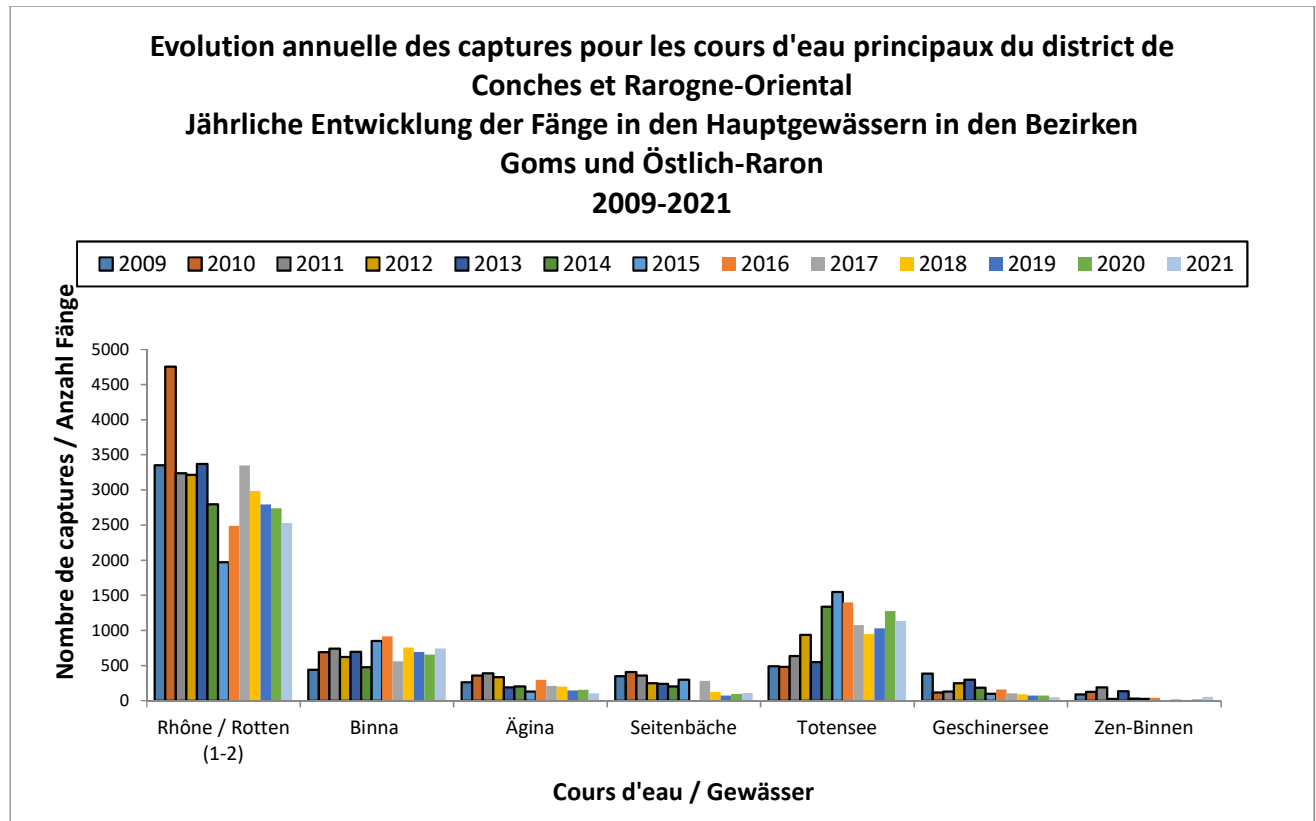


Repeuplement en juvéniles pour les gouilles: cristivomers et brochets Jungfisch Besatz der Teiche - Kanadische Seeforellen und Hechte 1999-2021

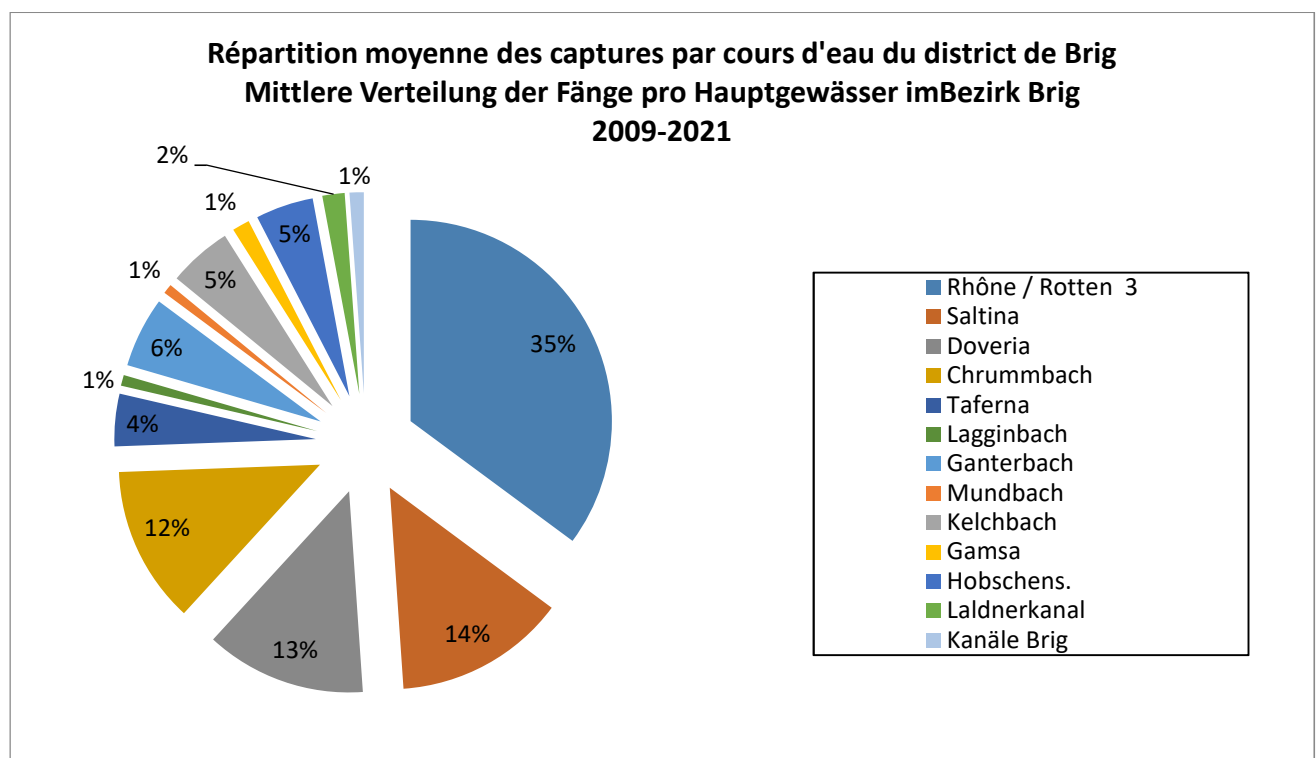
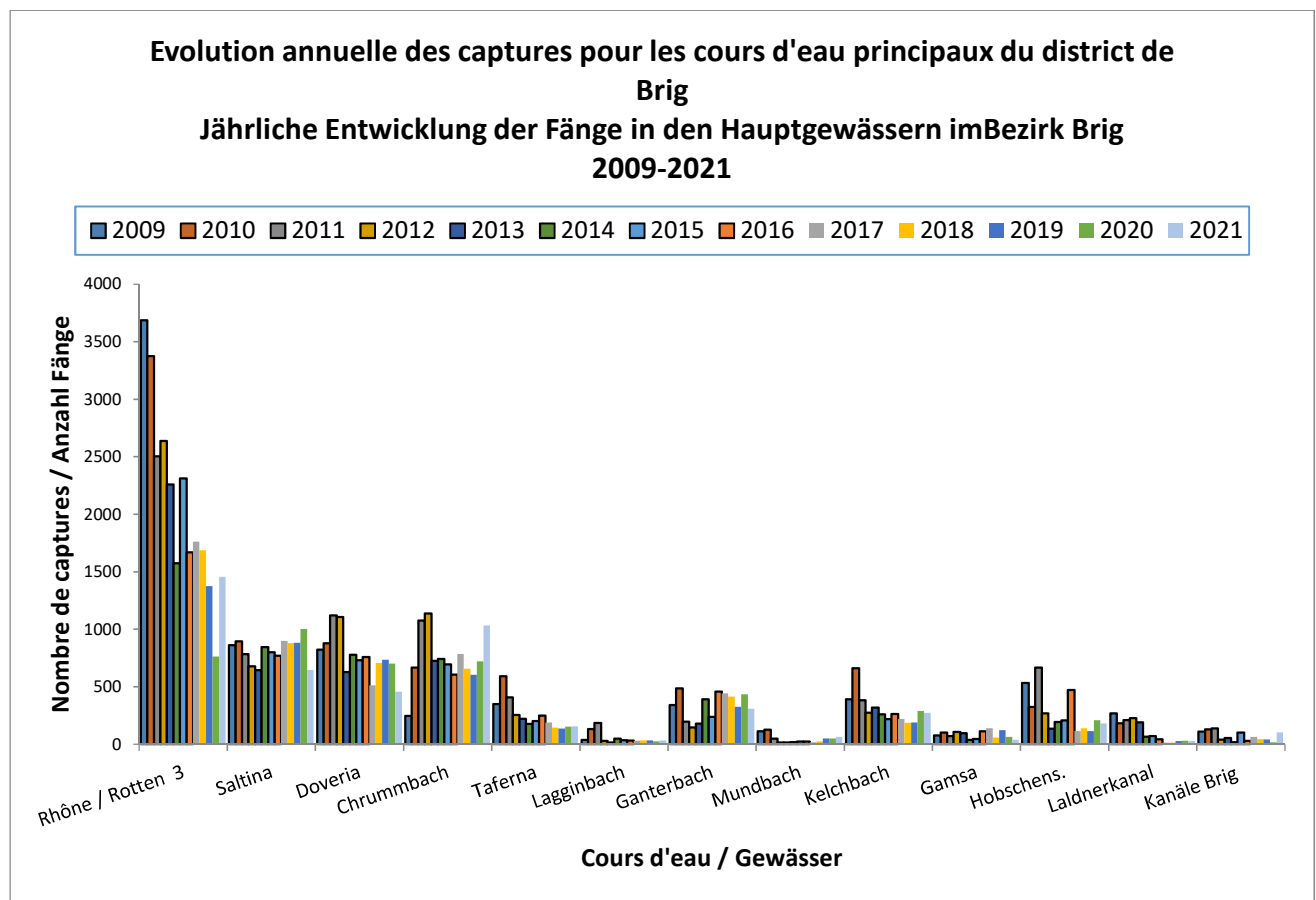


6. Evolution des captures des eaux piscicoles de chaque district (sections FCVPA) / Entwicklung der Fänge in den Fischereigewässern pro Bezirk (Sektionen WKSFV)

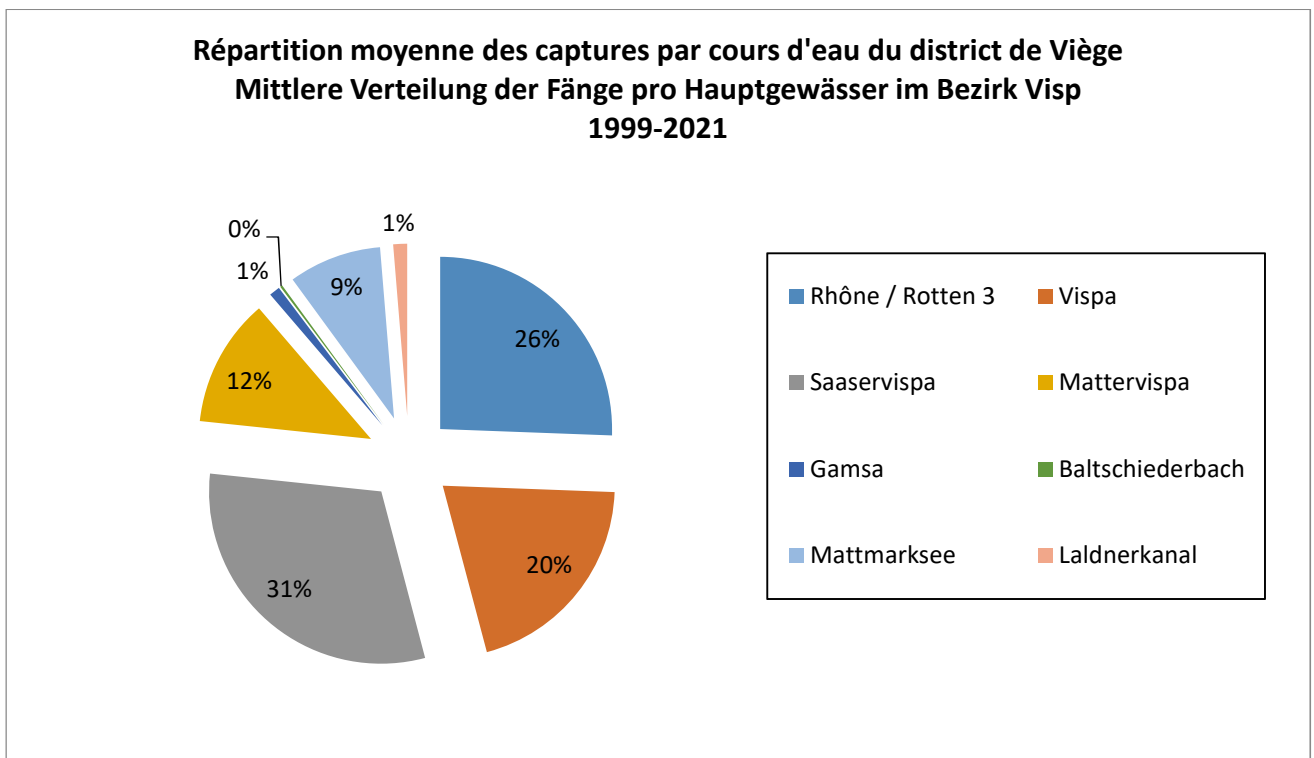
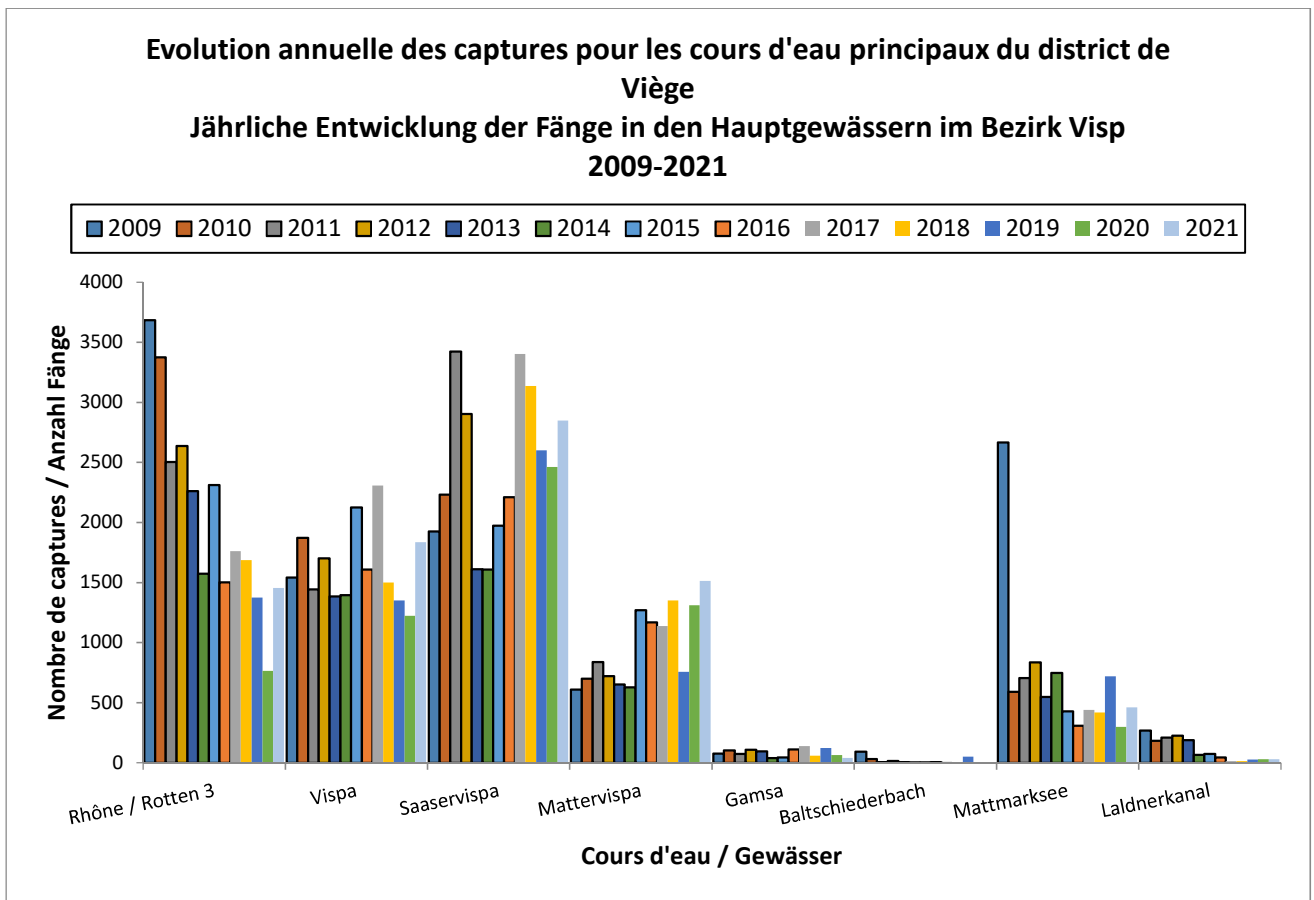
6.1 District de Conches et Rarogne-Oriental / Bezirk Goms und Östlich-Raron



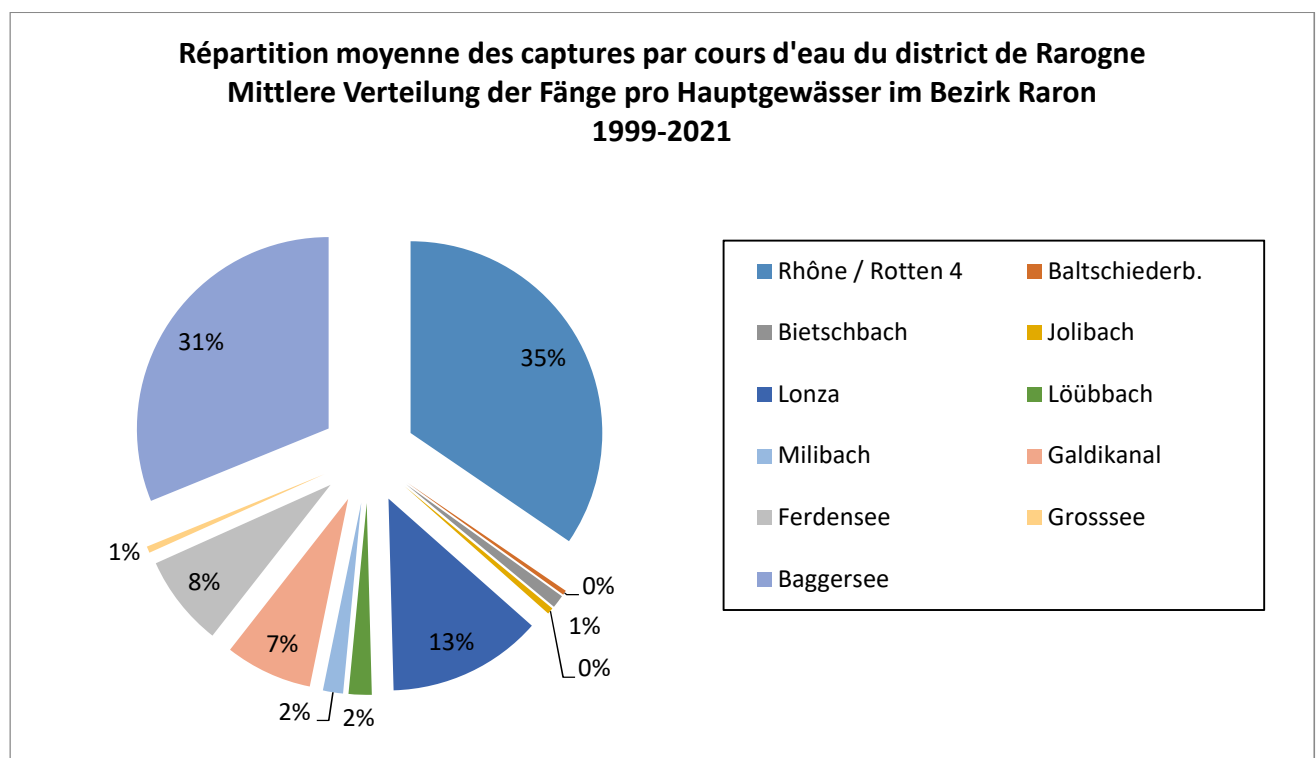
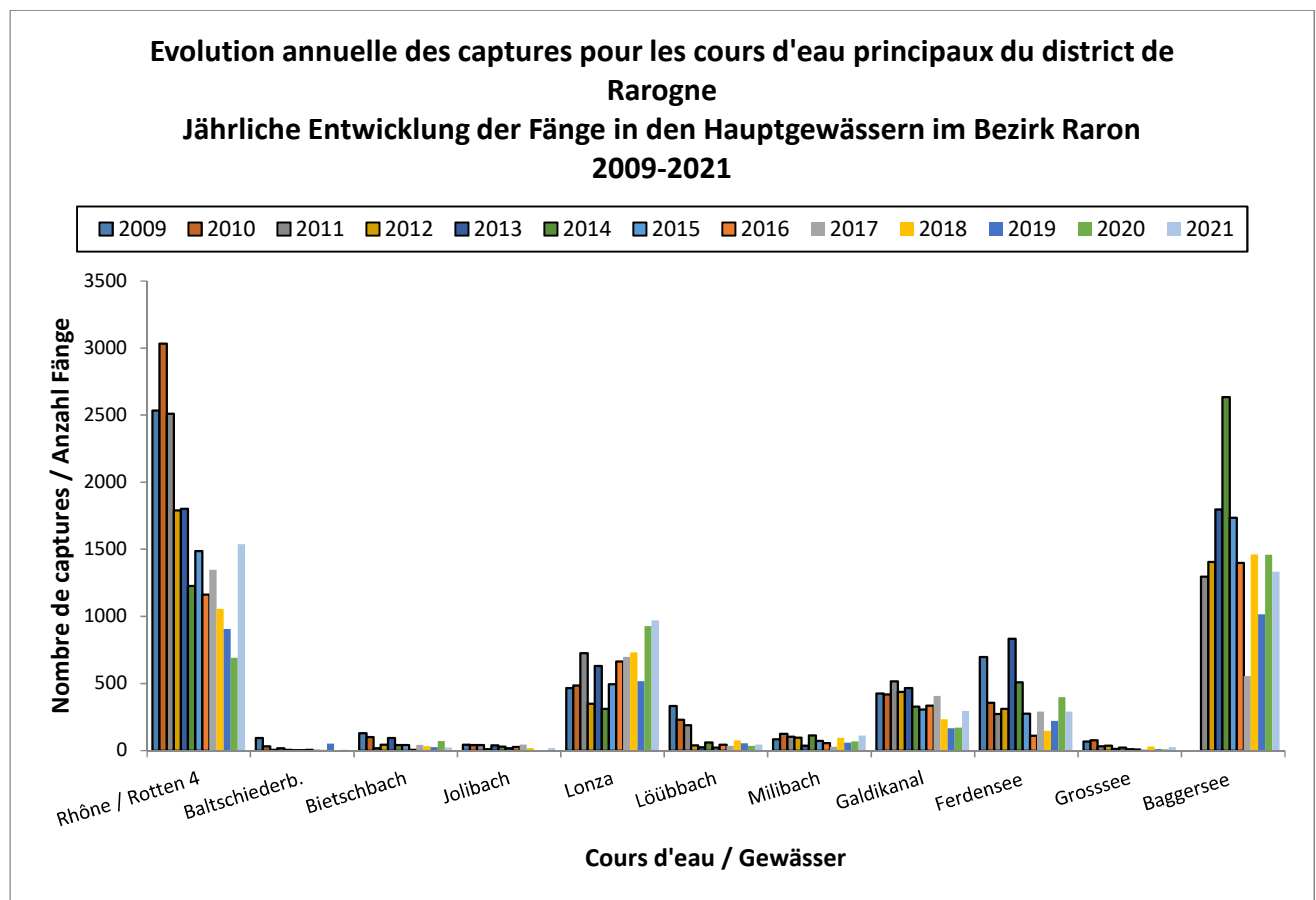
6.2 District de Brig / Bezirk Brig



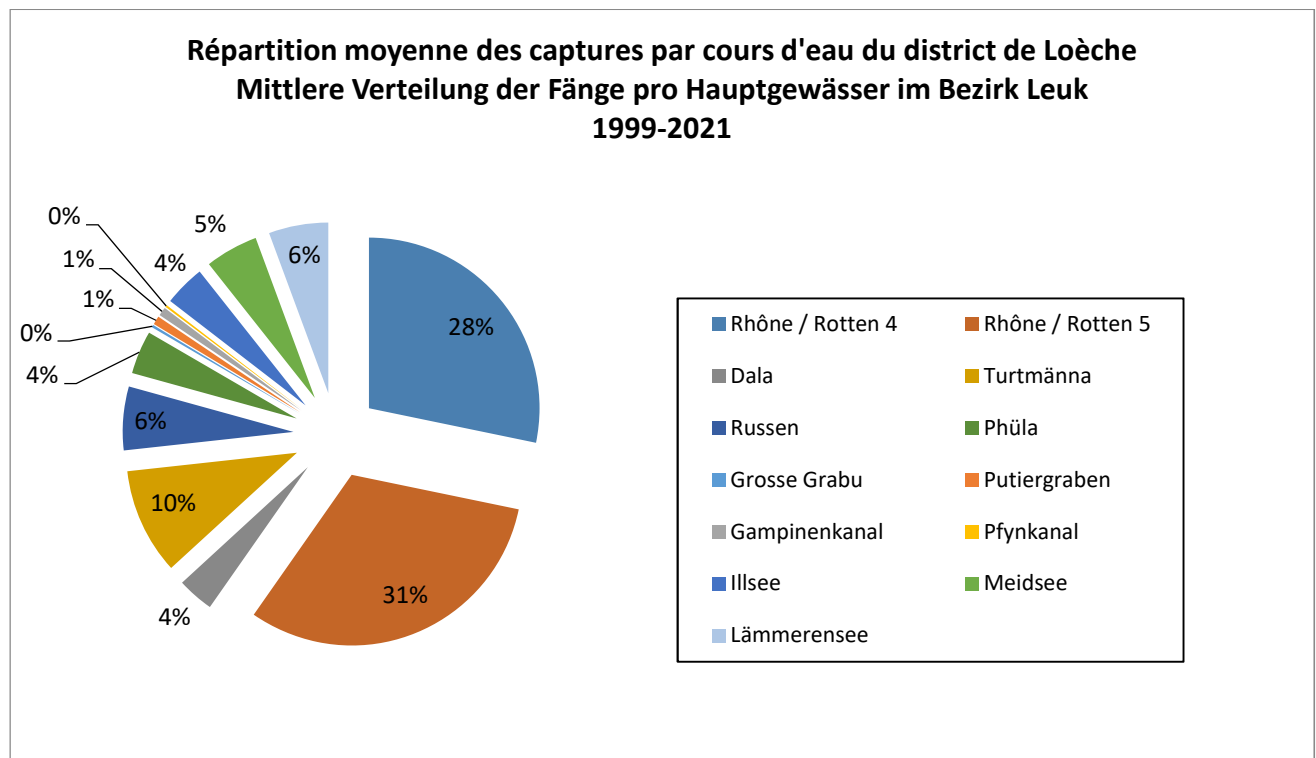
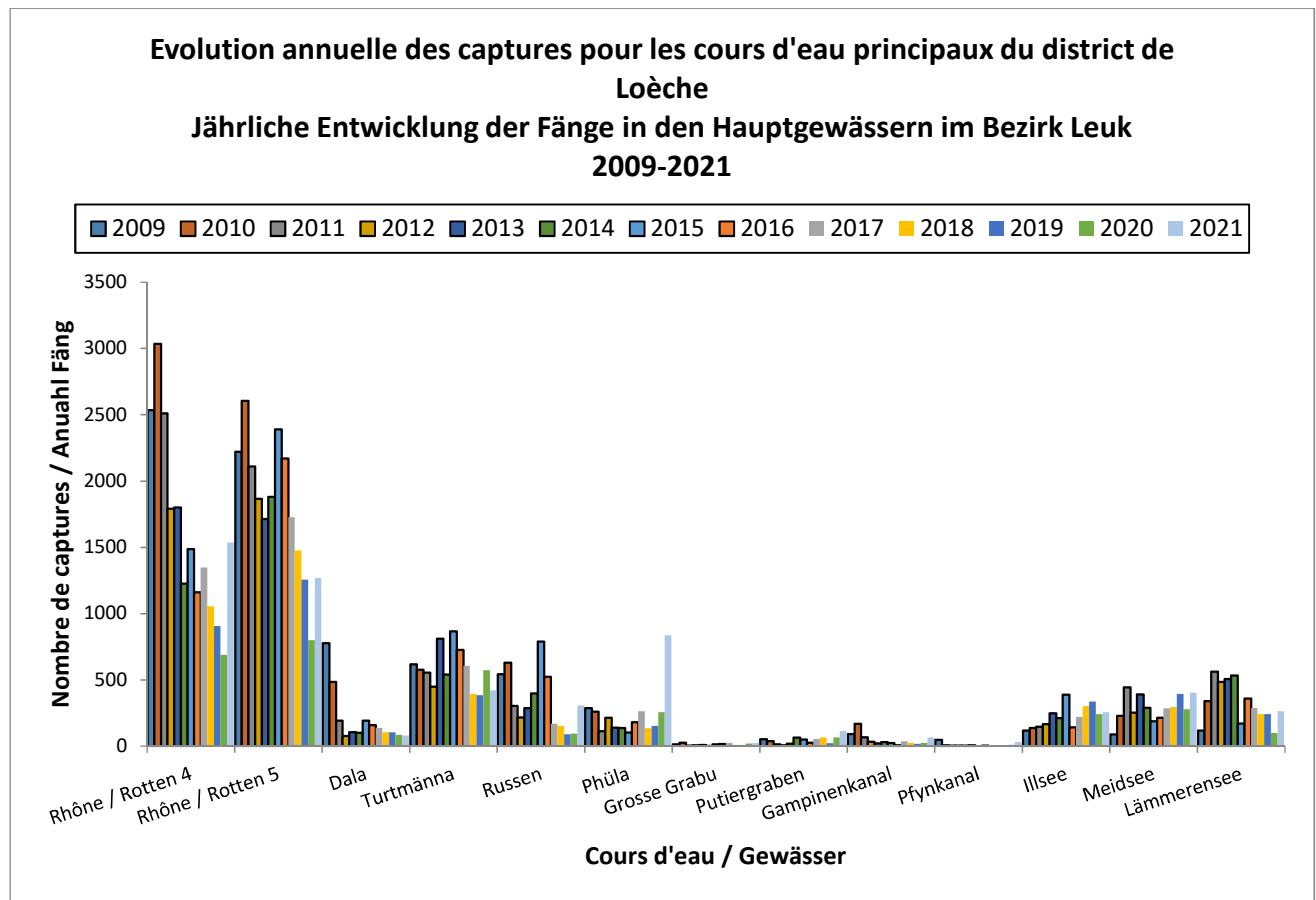
6.4 District de Viège / Bezirk Visp



6.3 District de Rarogne / Bezirk Raron

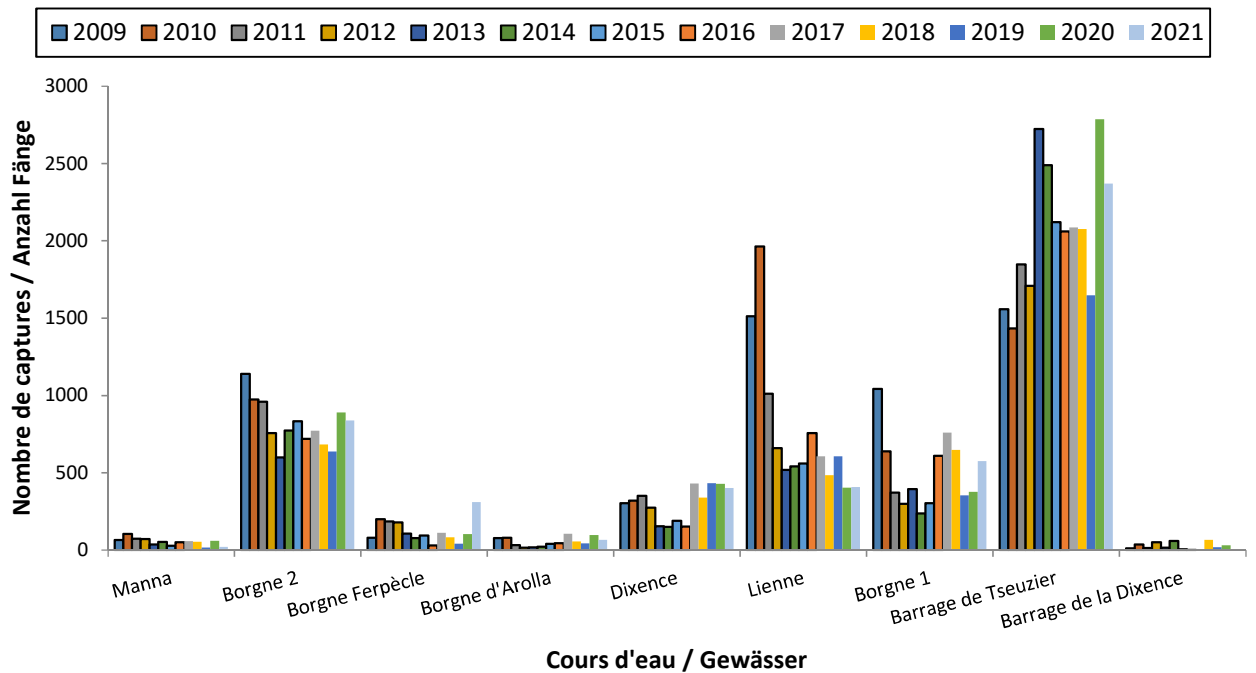


6.5 District de Loèche / Bezirk Leuk

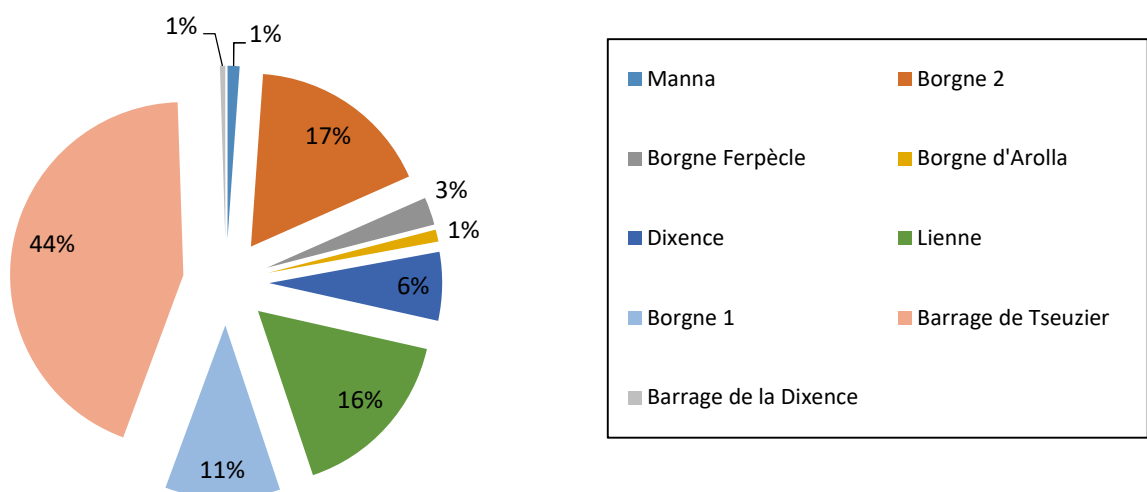


6.6 District d'Hérens /Bezirk Hérens

Evolution annuelle des captures pour les cours d'eau principaux du district d'Hérens
Jährliche Entwicklung der Fänge in den Hauptgewässern im Bezirk Hérens
2009-2021



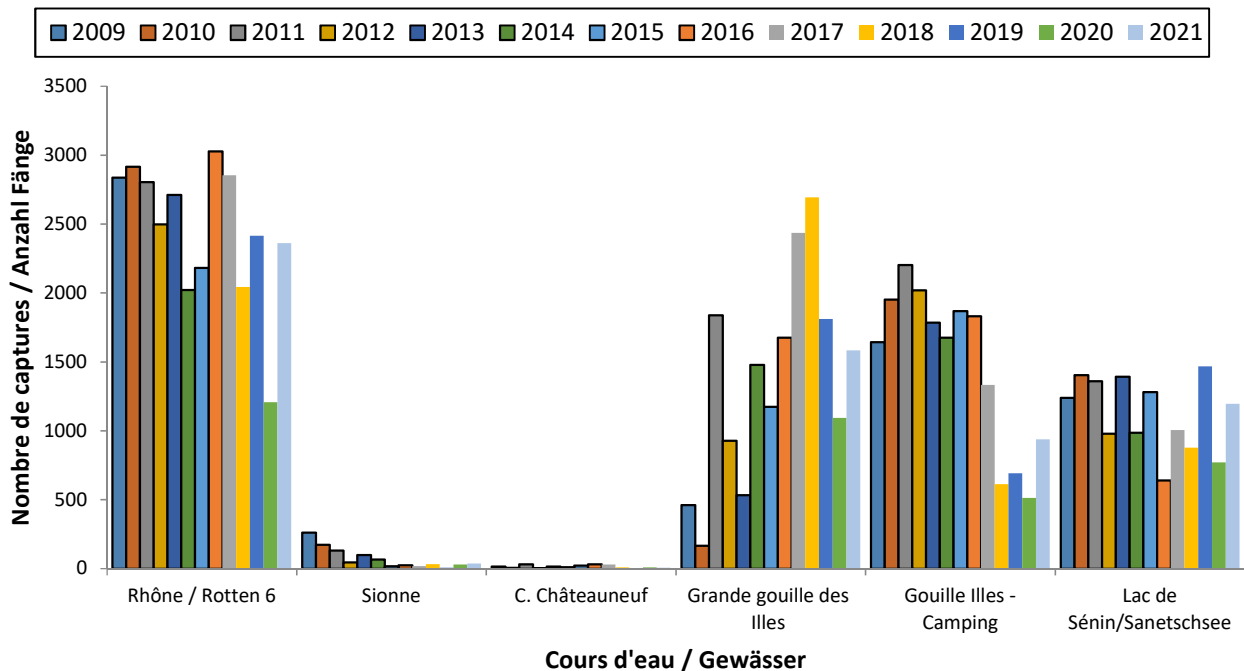
Répartition moyenne des captures par cours d'eau du district d'Hérens
Mittlere Verteilung der Fänge pro Hauptgewässer im Bezirk Hérens
1999-2021



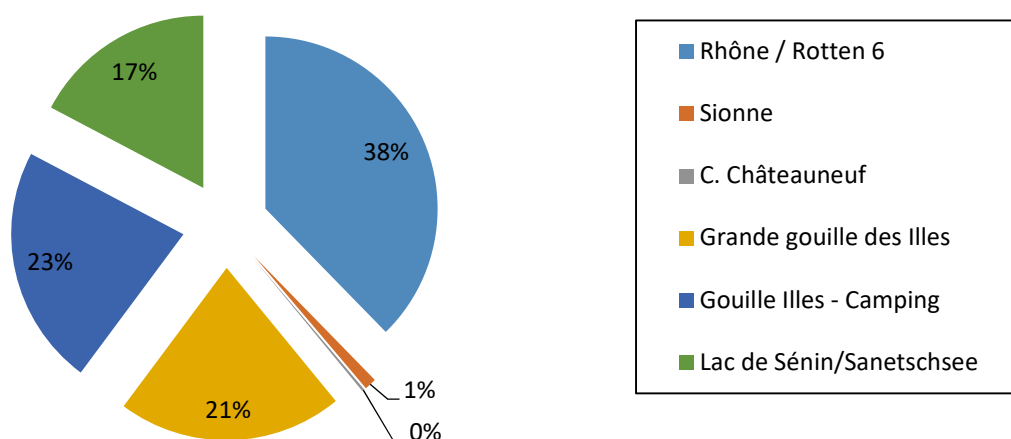
6.9 District de Sion / Bezirk Sitten

Evolution annuelle des captures pour les principaux cours d'eau du district de Sion

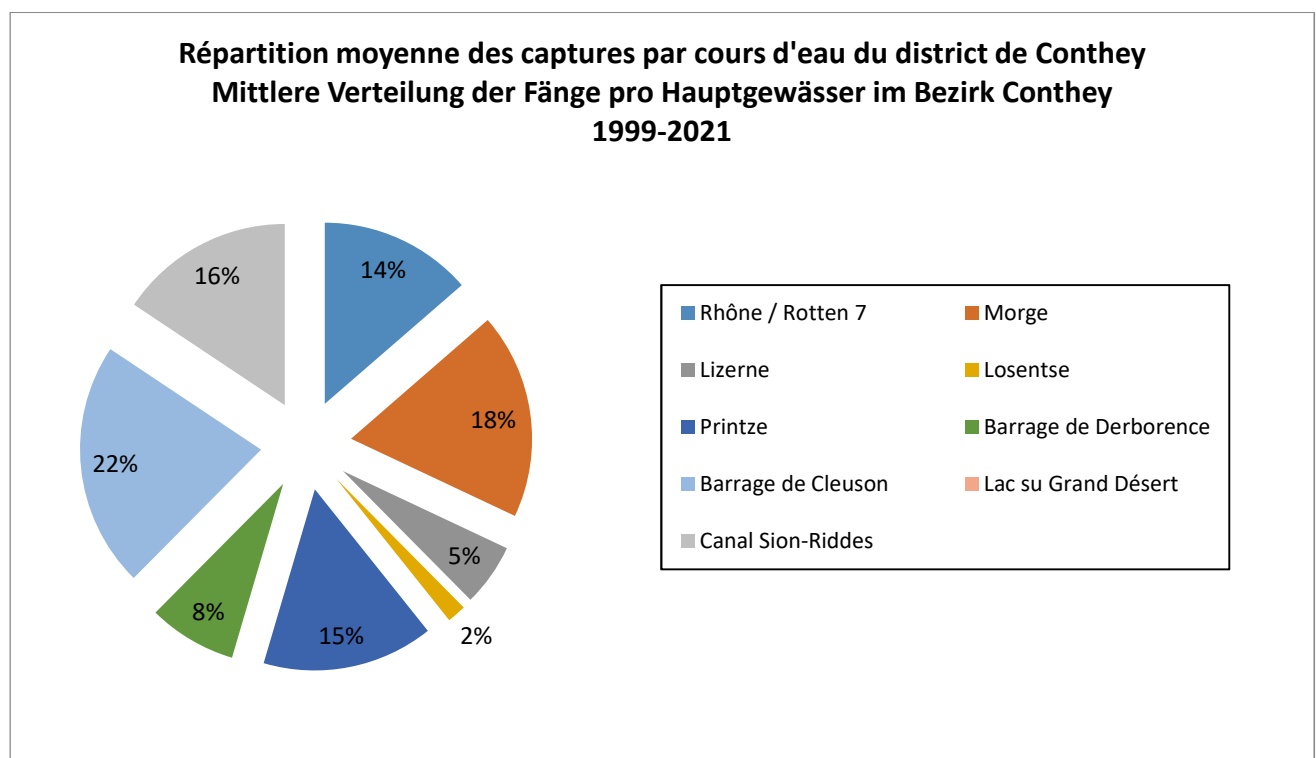
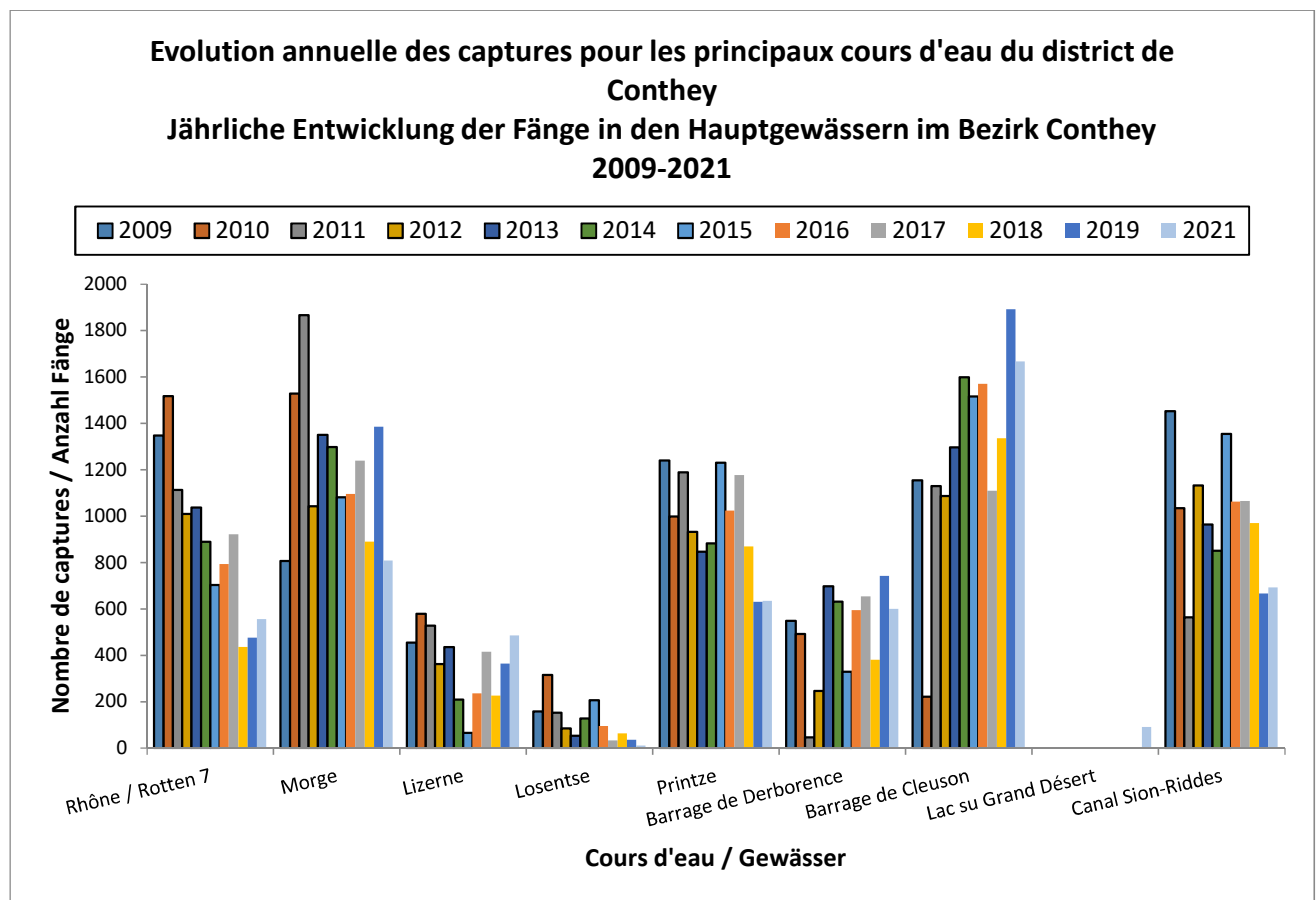
Jährliche Entwicklung der Fänge in den Hauptgewässern im Bezirk Sitten 2009-2021



Répartition moyenne des captures par cours d'eau du district de Sion Mittlere Verteilung der Fänge pro Hauptgewässer im Bezirk Sitten 1999-2021



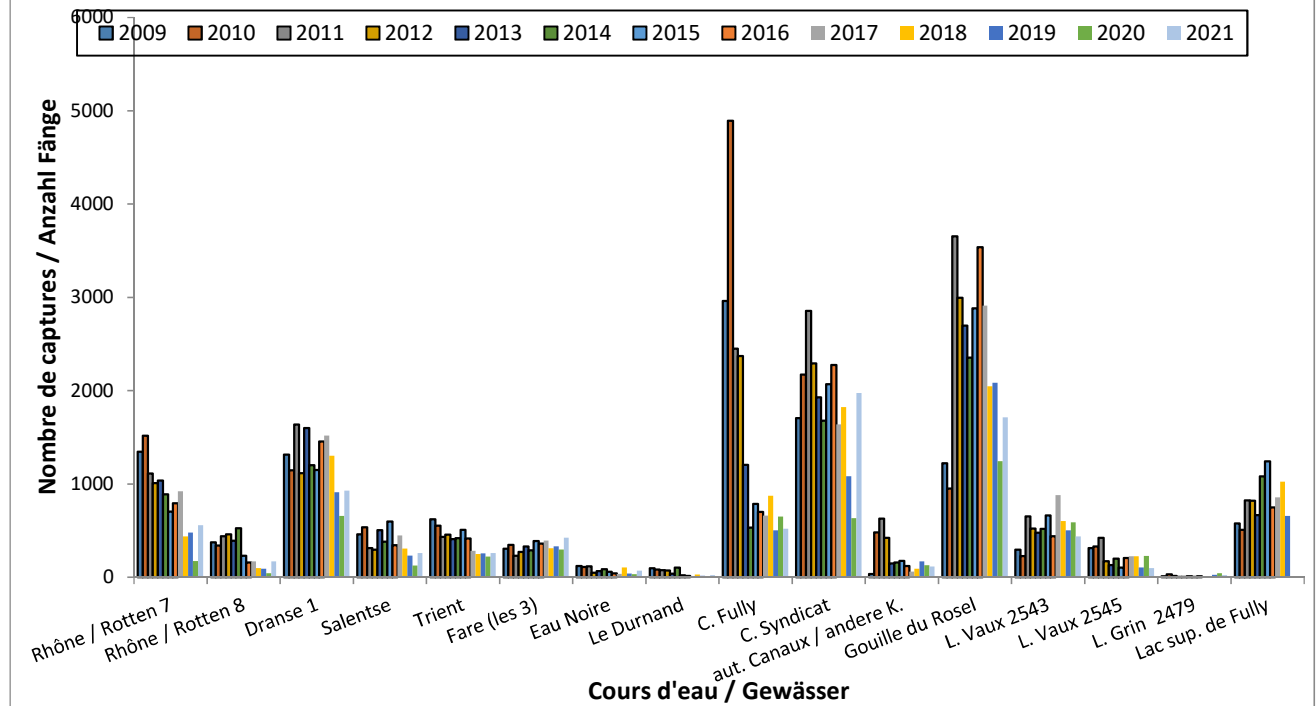
6.7 District de Conthey / Bezirk Conthey



6.10 District de Martigny / Bezirk Martigny

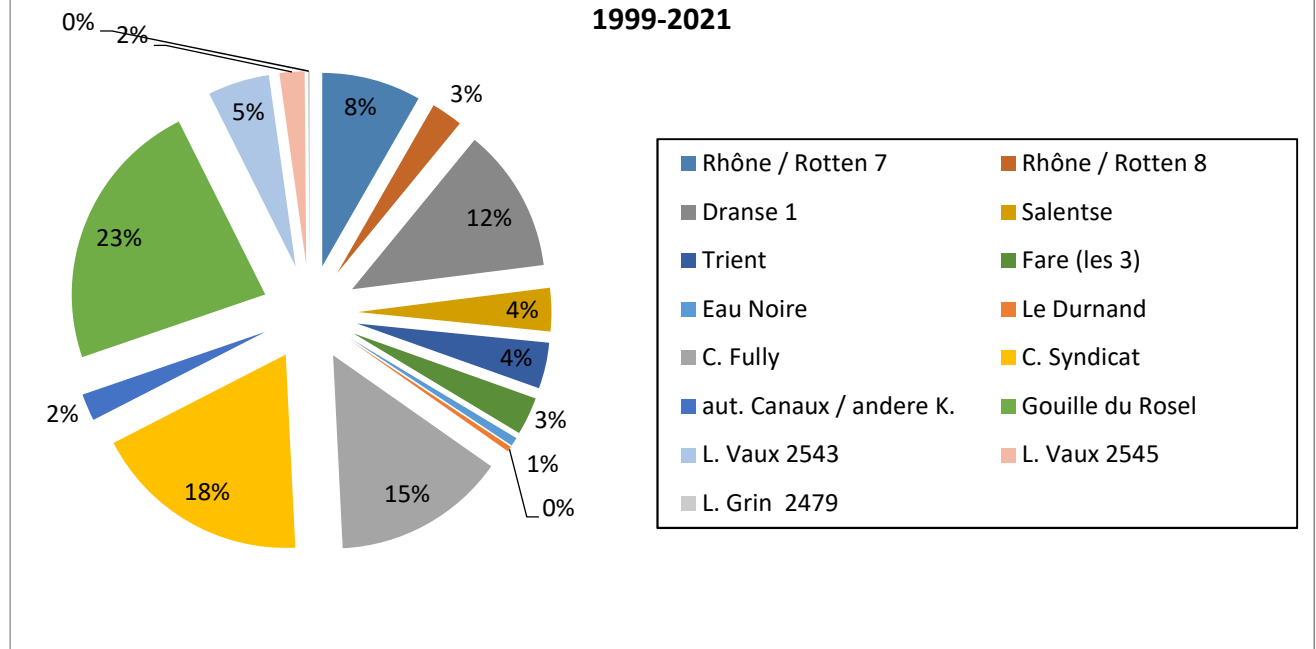
Evolution annuelle des captures pour les principaux cours d'eau du district de Martigny

Jährliche Entwicklung der Fänge in den Hauptgewässern im Bezirk Martigny 2009-2021



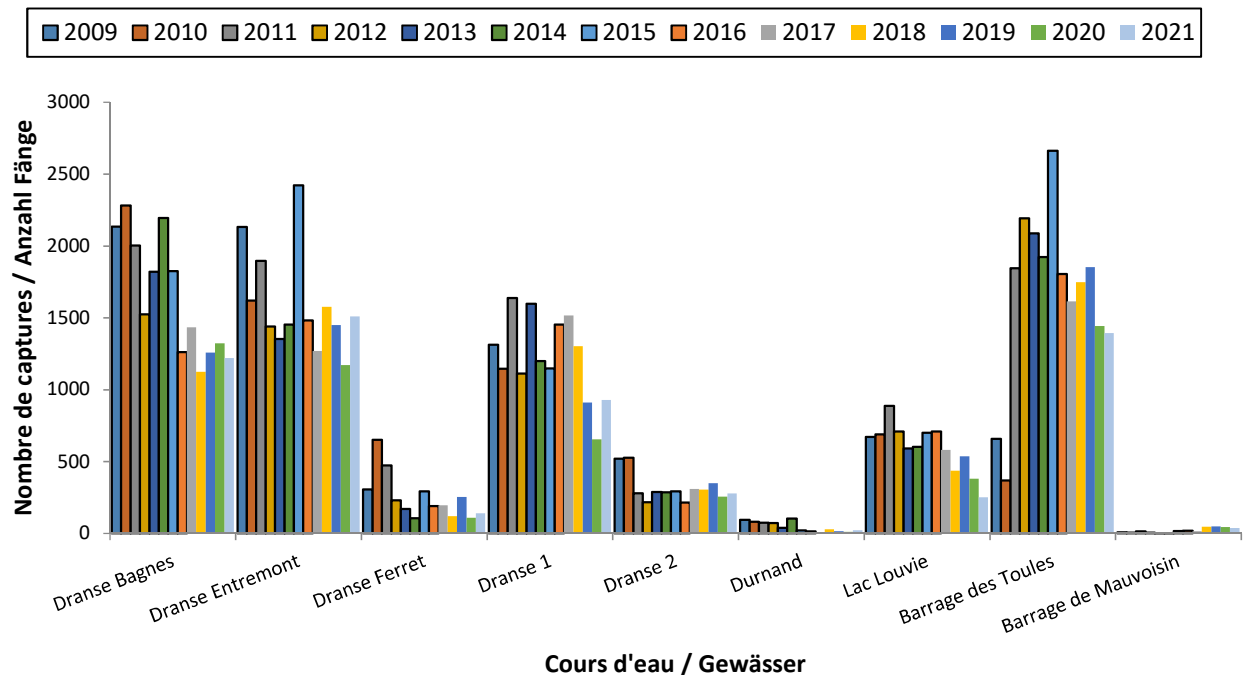
Répartition moyenne des captures par cours d'eau du district de Martigny

Mittlere Verteilung der Fänge pro Hauptgewässer im Bezirk Martigny 1999-2021

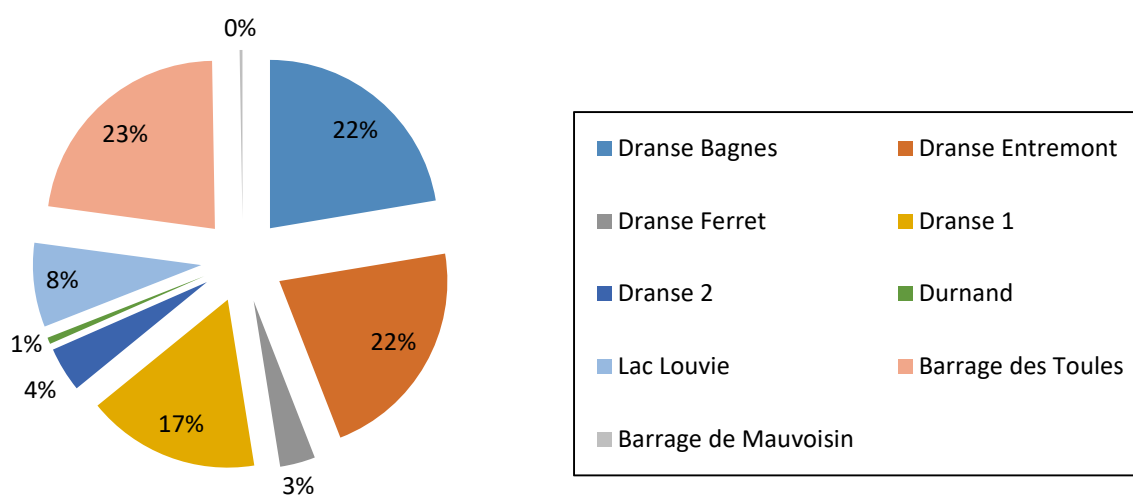


6.11 District d'Entremont / Bezirk Entremont

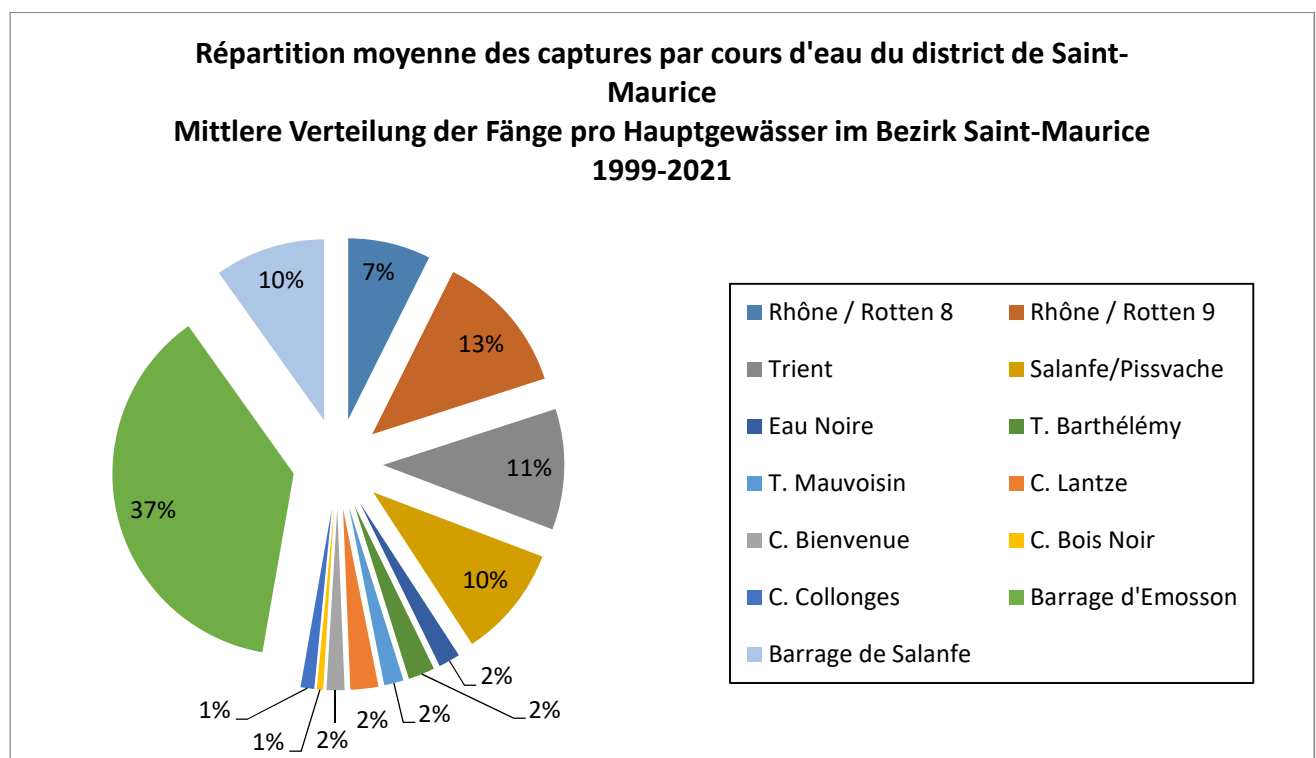
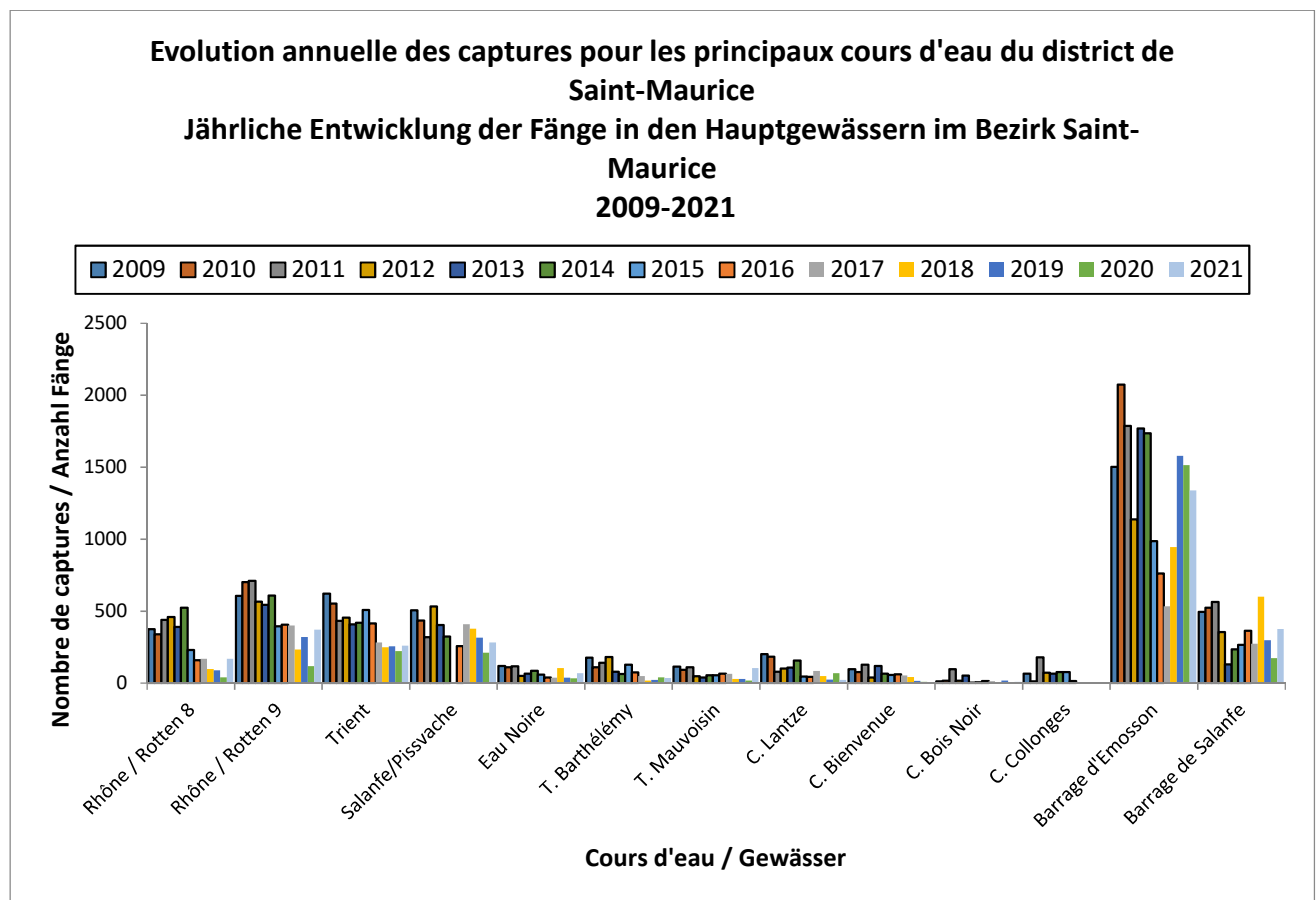
Evolution annuelle des captures pour les principaux cours d'eau du district d'Entremont Jährliche Entwicklung der Fänge in den Hauptgewässern im Bezirk Entremont 2009-2021



Répartition moyenne des captures par cours d'eau du district d'Entremont Mittlere Verteilung der Fänge pro Hauptgewässer im Bezirk Entremont 1999-2021



6.13 District de Saint-Maurice / Bezirk Saint-Maurice



6.12 District de Monthey / Bezirk Monthey

