
 Département des transports, de l'équipement et de l'environnement
 Service des forêts et du paysage
 Departement für Verkehr, Bau und Umwelt
 Dienststelle für Wald und Landschaft





Annexe C / Martigny - 3




Concept directeur du REC (Réseau Ecologique Cantonale) <i>Situation actuelle</i>	Echelle	1:50'000
	Secteur	Martigny
	Date	24.05.2005
	Dessin	R. Delarze

Sous réseau "eaux calmes et marais"

Plantes rares des milieux humides

Données historiques
Etat 1850-1990 / Paulmier-Zanini; modifié

- Objets existants**
-  continuum
 -  zone tampon, développement
 -  relais
 -  zone nodale

-  Ancienne zone alluviale
-  Ancien marais
-  Secteur

