










 Département des transports, de l'équipement et de l'environnement
 Service des forêts et du paysage
 Departement für Verkehr, Bau und Umwelt
 Dienststelle für Wald und Landschaft

Annexe C / Martigny - 4

Concept directeur du REC (Réseau Ecologique Cantonale) <i>Situation actuelle</i>	Echelle	1:50'000
	Secteur	Martigny
	Date	24.05.2005
	Dessin	R. Delarze

Sous réseau "eaux courantes"

-  Plantes rares des alluvions
- Objets existants**
 -  continuum
 -  zone tampon, développement
 -  relais
 -  zone nodale
- Données historiques**
 Etat 1850-1990 / Paulmier-Zanini; modifié
 -  Ancienne zone alluviale
 -  Ancien marais
 -  Secteur