









Concept directeur du REC
(Réseau Ecologique Cantonale)
Situation actuelle

	Annexe C / Sion - 4	
Echelle	1:50'000	
Secteur	Sion	
Date	24.05.2005	
Dessin	R. Delarze	

Sous réseau "eaux courantes"

-  Plantes rares des alluvions
- Objets existants**
 -  continuum
 -  zone tampon, développement
 -  relais
 -  zone nodale
- Données historiques**
 Etat 1850-1990 / Paulmier-Zanini; modifié
 -  Ancienne zone alluviale
 -  Ancien marais
 -  Secteur

