

Réchauffement climatique et planification territoriale dans l'Espace Mont-Blanc

Webinaire de présentation des résultats et produits du projet AdaPT Mont-Blanc



Vendredi 11 décembre 2020

Programme du webinaire

14h00-14h05	Mots de bienvenue
14h05 -14h15	Présentation générale du projet AdaPT Mont-Blanc
14h15-14h20	L'observatoire du Mont-Blanc et ses indicateurs
14h20-14h25	La boîte à outils AdaPT Mont-Blanc : un panel de mesures concrètes
14h25-14h30	Programme des webinaires de formation 2021
14h30-14h55	Table ronde et discussion en présence de <ul style="list-style-type: none">• Monsieur Eric Bianco, Chef du Service de l'économie, du tourisme et de l'innovation (SETI) et Vice-président de la Conférence Transfrontalière Mont-Blanc• Monsieur Nicolas Mettan, Chef du Service du développement territorial (SDT)• Monsieur Eric Darbellay, Conseiller communal à la ville de Martigny et membre de la Conférence Transfrontalière Mont-Blanc• Madame Martine Plomb, Cheffe de projets à l'Antenne Région Valais romand
14h55-15h00	Remerciements et clôture



Historique et contexte du projet

- 1991: D'une réalité géographique à une **coopération transfrontalière**, la création de la Conférence transfrontalière Mont-Blanc
- 2014: La thématique du **réchauffement climatique** entre en action
- 2016: Soumission du projet AdaPT Mont-Blanc
- 2017-2020: Mise en oeuvre du projet **AdaPT Mont-Blanc**
 - Soutien de l'EU via le Programme européen de coopération territoriale ALCOTRA (France-Italie)
 - Soutien de la CH via le crédit cadre de la Politique régionale et le Canton du Valais



Les partenaires du projet



haute savoie
le Département



Interreg
ALCOTRA
Fondo europeo de développement régional
Fondo europeo di sviluppo regionale



AdaPT
Mont-Blanc



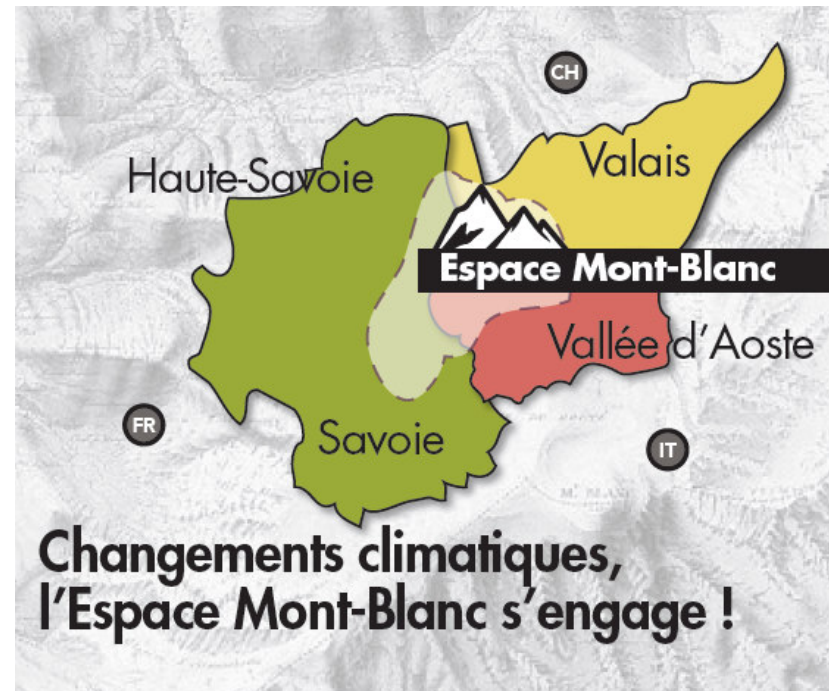
AdaPT
Mont-Blanc

Budget

Total: 1'364'738 €

1.161.238 € Italie / France

185.000 CHF Valais (CH)

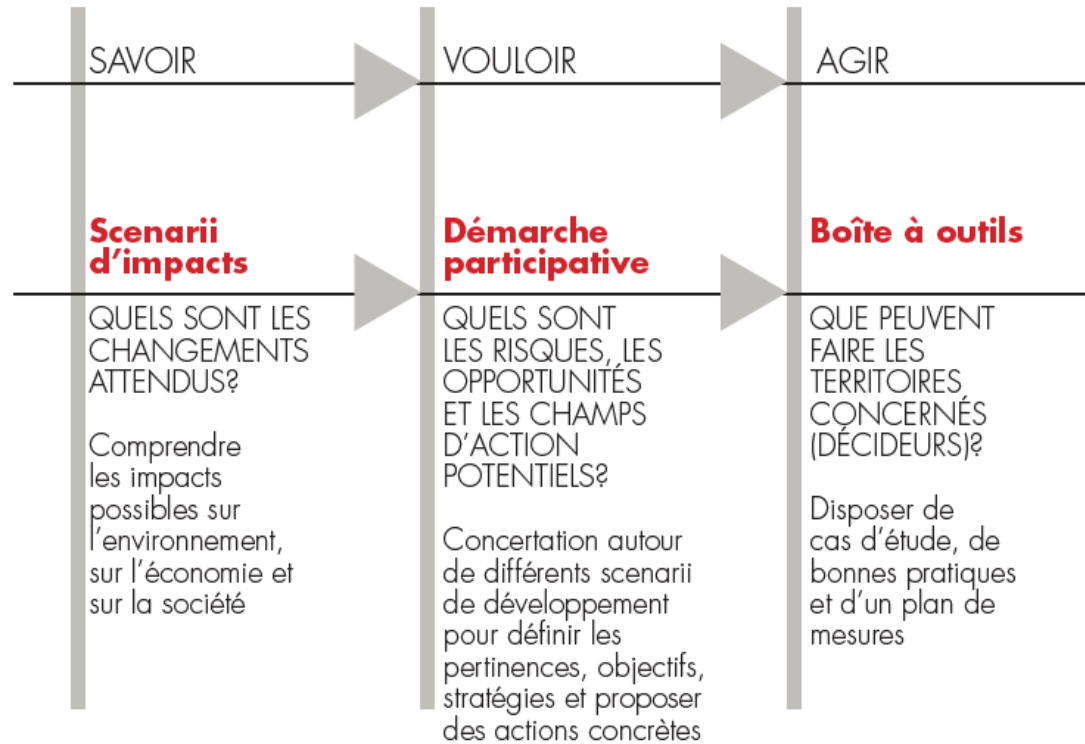


Objectif AdaPT Mont-Blanc

Intégrer l'adaptation aux changements climatiques dans les outils et les actions de planification territoriale

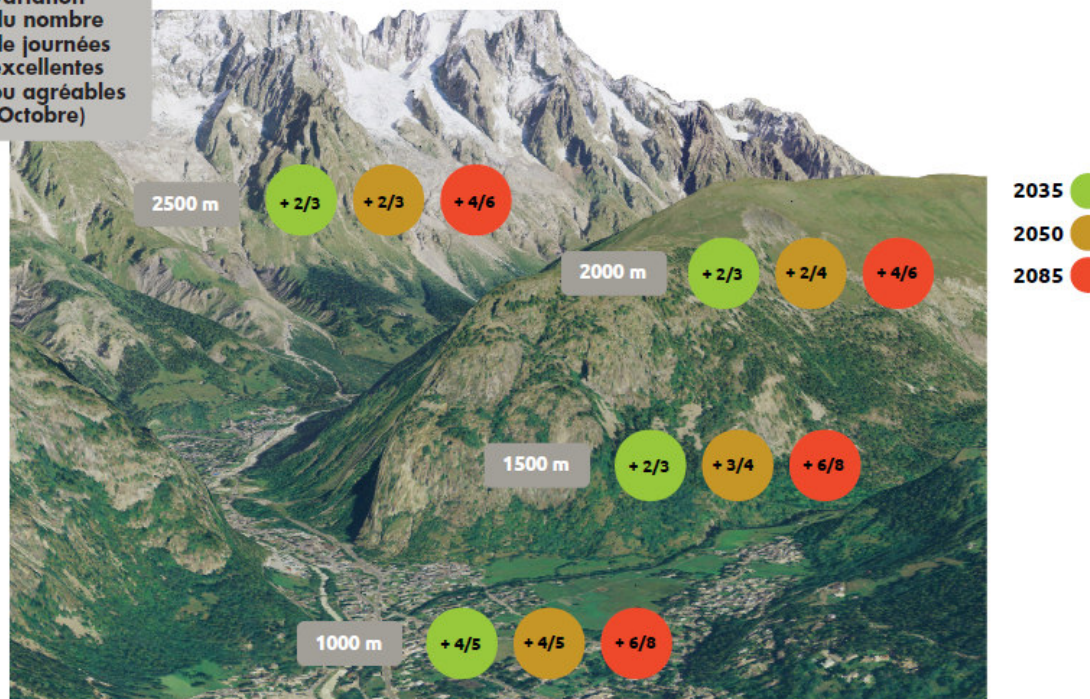


Démarche du projet



Quels sont les changements attendus?

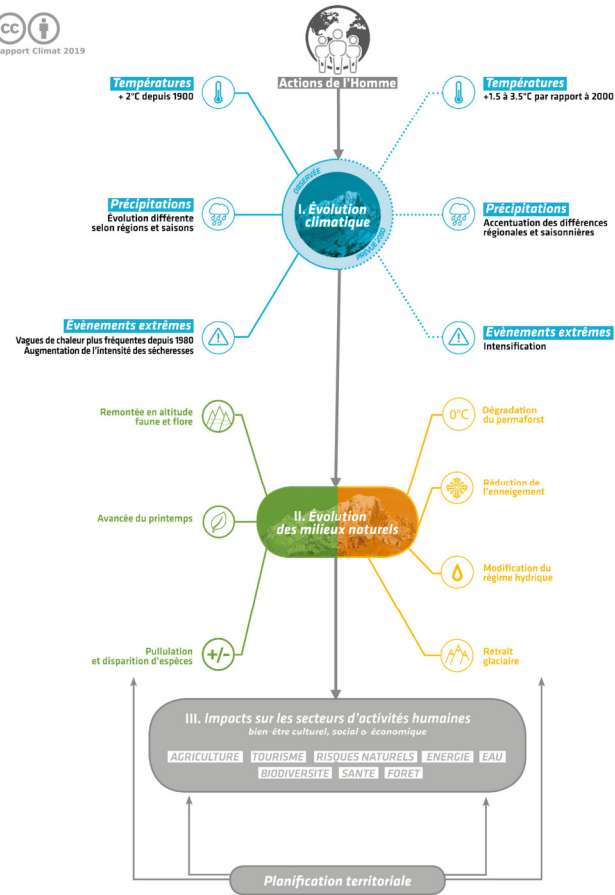
Variation du nombre de journées excellentes ou agréables (Octobre)



Résultats



Rapport Climat 2019



© CREA Mont-Blanc & ARPA VdA



Observatoire de données économiques, environnementales et sociales de l'Espace Mont-Blanc

L'Observatoire du Mont-Blanc est un outil transfrontalier d'information et d'évaluation, au service des collectivités locales et à support des politiques de durabilité de l'Espace Mont-Blanc.

3 Régions

3.500 km² Surface

120.500 Habitants

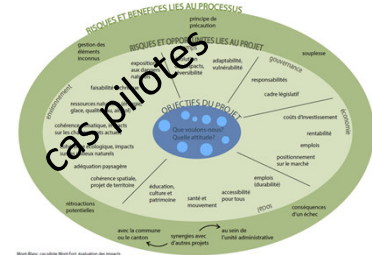
[Découvrir l'Observatoire](#)

[Découvrir](#) [Agré](#) [Contacts](#)

ESPACE MONT-BLANC
 La « Boîte à outils » de la planification territoriale

Instruments et actions pour s'adapter aux changements climatiques et mieux planifier les projets sur le territoire.

[DÉCOUVREZ LE PROJET](#)



ACTIONS POUR Autorités publiques

Toutes les actions pour autorités publiques

- TRANSVERSAL**: Réaliser des cartes pour évaluer les territoires et les dynamiques. Objectif: Recenser et surveiller les risques liés aux changements climatiques. Actions: Établissement du niveau des risques aquifères, Dépassement forestier, Évaluation de la limite du pergélisol.
- AGRICULTURE**: Planifier les domaines agricoles. Objectif: Garantir la pratique de l'agriculture en protégeant les écosystèmes et la production des fourrages d'hiverage. Actions: Remonte de l'agriculture en altitude, Variation de la production fourragère et des cultures.
- RISQUES NATURELS**: Lutter contre l'imperméabilisation des sols. Objectif: Garantir la perméabilité, la qualité et la fonctionnalité des sols pour assurer la disponibilité en eau. Actions: Établissement du niveau des nappes aquifères, Planification d'eau, Zones de faible voirie urbaine.

Interreg ALCOTRA
 Fonds européen de développement régional
 Fondo europeo di sviluppo regionale

AdoPT Mont-Blanc

ESPACE MONT-BLANC

haute savoie Département

ARPA

FBDMA

edytém

CIT'S

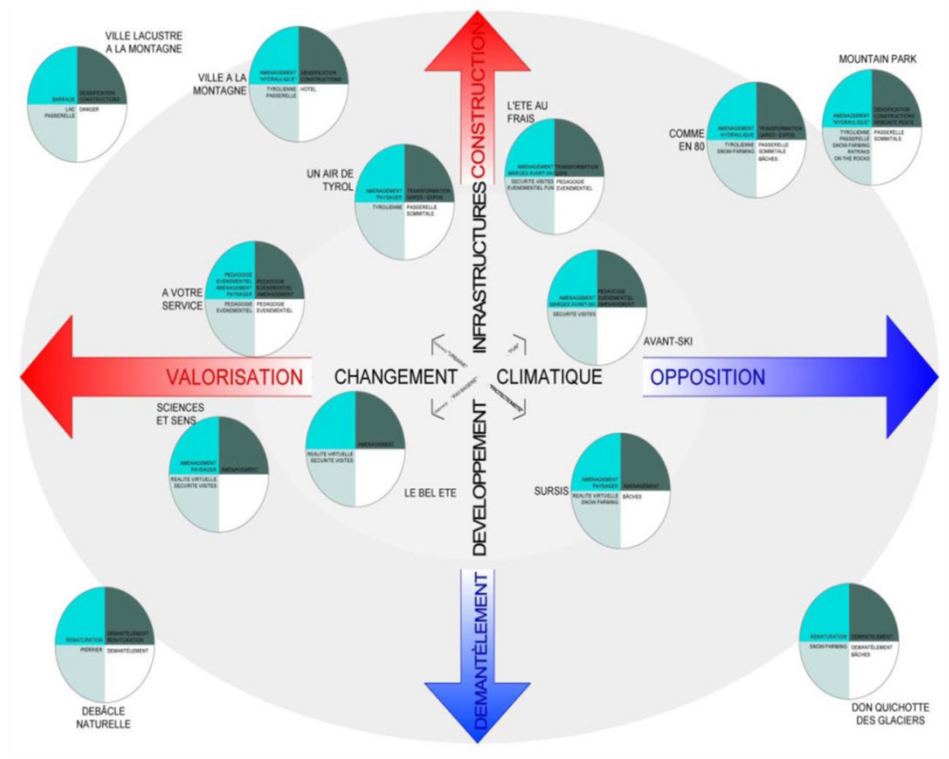
GRAND MASSIF SAUVAGE

ALPES SAVOIE

VAL DE CHAMONIX

haute savoie Département

Cas pilote du Mont-Fort



L'observatoire du Mont-Blanc

Observatoire de données économiques, environnementales et sociales de l'Espace Mont-Blanc

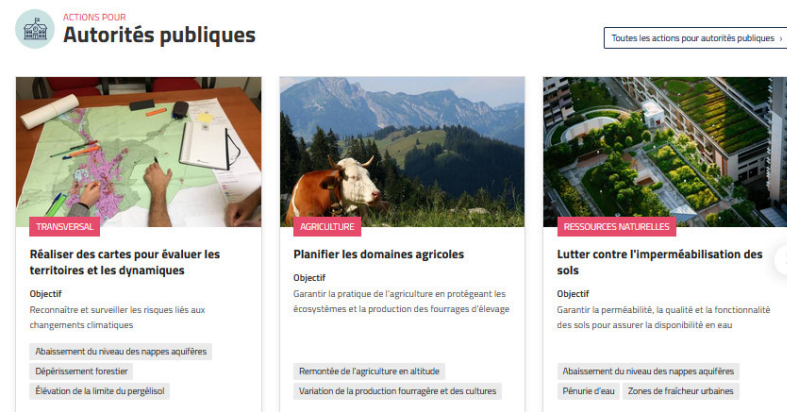

L'Observatoire du Mont-Blanc est un outil transfrontalier d'information et d'évaluation, au service des collectivités locales et à support des politiques de durabilité de l'Espace Mont-Blanc.

[Découvrir l'Observatoire](#)



La boîte à outils de planification territoriale

- 4 cas pilotes dont celui du Mont-Fort
- 30 fiches thématiques de bonnes pratiques
- 25 fiches actions à destination des communes, des professionnels et des entreprises et des citoyens



Pour découvrir plus en détail:

- <http://www.espace-mont-blanc.com/adapt-mont-blanc>
- <http://www.espace-mont-blanc.com/videos/les-resultats-du-projet-adapt-mont-blanc>
- <http://observatoire.espace-mont-blanc.com/>
- <https://boiteaoutils.espace-mont-blanc.com/>

Formation à la boîte à outils

Formation organisée par la FDDM en 2021 sous forme de 5 webinaires thématiques

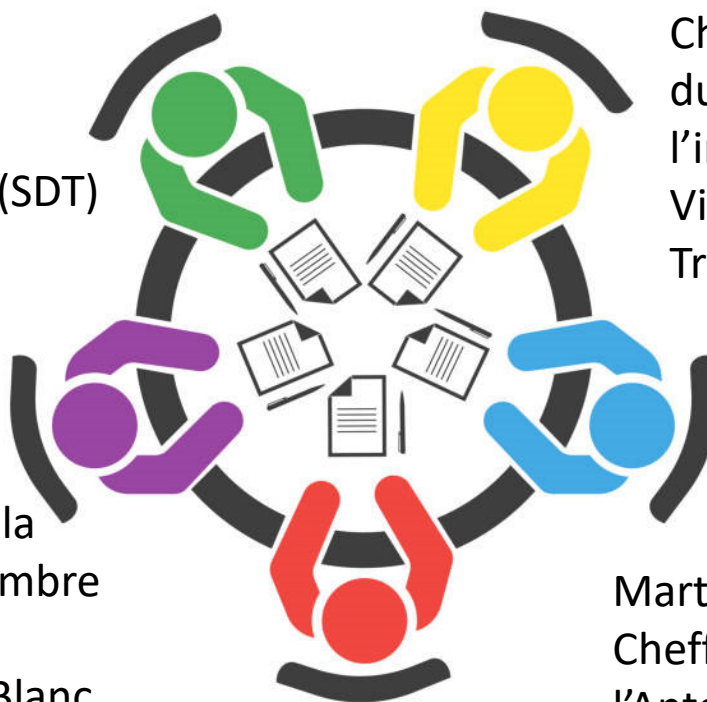
Thématiques	Orientation Action	Date
Gestion de l'eau	Planifier la gestion des eaux pour assurer l'approvisionnement en eaux	Février 2021
Ressources et risques naturels	Lutter contre l'imperméabilisation des sols	Mars 2021
Biodiversité	Imposer la présence de l'eau et du végétal	Avril 2021
Energie	Faire évoluer les performances énergétiques du bâti	Mai 2021
Tourisme	Réorganiser les parcours et les équipements touristiques	Juin 2021

Informations et inscription: blanche.mathey-villard@fddm.vs.ch



Table ronde

Nicolas Mettan,
Etat du Valais,
Chef du Service du
développement territorial (SDT)



Eric Bianco,
Etat du Valais,
Chef du Service de l'économie,
du tourisme et de
l'innovation (SETI) et
Vice-président de la Conférence
Transfrontalière Mont-Blanc

Eric Darbellay,
Conseiller communal à la
ville de Martigny et membre
de la Conférence
Transfrontalière Mont-Blanc

Martine Plomb,
Cheffe de projets à
l'Antenne Région Valais romand

